



État des risques et pollutions aléas naturels, miniers ou technologiques, sismicité, potentiel radon et sols pollués

Attention ! s'ils n'impliquent pas d'obligation ou d'interdiction réglementaire particulière, les aléas connus ou prévisibles qui peuvent être signalés dans les divers documents d'information préventive et concerner l'immeuble, ne sont pas mentionnés par cet état.

Cet état, à remplir par le vendeur ou le bailleur, est destiné à être en annexe d'un contrat de vente ou de location d'un immeuble.

Cet état est établi sur la base des informations mises à disposition par arrêté préfectoral

N° du | | mis à jour le | |

Adresse de l'immeuble

Code postal ou Insee

Commune

Situation de l'immeuble au regard d'un plan de prévention des risques naturels (PPRN)

- L'immeuble est situé dans le périmètre d'un PPR N
- prescrit anticipé approuvé date | | ¹Oui Non
- ¹Si oui, les risques naturels pris en considération sont liés à :
- inondations autres
- > L'immeuble est concerné par des prescriptions de travaux dans le règlement du PPRN ²Oui Non
- ²Si oui, les travaux prescrits ont été réalisés : Oui Non
- L'immeuble est situé dans le périmètre d'un autre PPR N
- prescrit anticipé approuvé date | | ¹Oui Non
- ¹Si oui, les risques naturels pris en considération sont liés à :
- inondations autres
- > L'immeuble est concerné par des prescriptions de travaux dans le règlement du PPRN ²Oui Non
- ²Si oui, les travaux prescrits ont été réalisés : Oui Non

Situation de l'immeuble au regard d'un plan de prévention des risques miniers (PPRM)

- > L'immeuble est situé dans le périmètre d'un PPR M ¹Oui Non
- prescrit anticipé approuvé date | |
- ¹Si oui, les risques miniers pris en considération sont liés à :
- mouvement de terrain autres
- > L'immeuble est concerné par des prescriptions de travaux dans le règlement du PPRM ²Oui Non
- ²Si oui, les travaux prescrits ont été réalisés : Oui Non

Situation de l'immeuble au regard d'un plan de prévention des risques technologiques (PPRT)

- > L'immeuble est situé dans le périmètre d'étude d'un PPR T prescrit et non encore approuvé ¹Oui Non
- ¹Si oui, les risques technologiques pris en considération dans l'arrêté de prescription sont liés à :
- effet toxique effet thermique effet de surpression Oui Non
- > L'immeuble est situé dans le périmètre d'exposition aux risques d'un PPR T approuvé ⁵Oui Non
- > L'immeuble est situé en secteur d'expropriation ou de délaissement Oui Non
- > L'immeuble est situé en zone de prescription Oui Non
- ¹Si oui la transaction concerne un logement, les travaux prescrits ont été réalisés Oui Non
- ⁵Si oui la transaction ne concerne pas un logement, l'information sur le type de risques auxquels l'immeuble est exposé ainsi que leur gravité, probabilité et cinétique, est jointe à l'acte de vente ou au contrat de location. Oui Non

Situation de l'immeuble au regard du zonage sismique réglementaire

> L'immeuble se situe dans une commune de sismicité classée en :

Zone 1
très faible

Zone 2
faible

Zone 3
modérée

Zone 4
moyenne

Zone 5
forte

Situation de l'immeuble au regard du zonage réglementaire à potentiel radon

> L'immeuble se situe dans une commune à potentiel radon classée en niveau 3

Oui

Non

Information relative à la pollution des sols

> Le terrain est situé en secteur d'information sur les sols (SIS)

Oui

Non

Information relative aux sinistres indemnifiés par l'assurance suite à une catastrophe N/M/T*

> L'information est mentionnée dans l'acte de vente

* catastrophe naturelle minière ou technologique

Oui

Non

Documents de référence permettant la localisation de l'immeuble au regard des risques pris en compte

Arrêté préfectoral et annexe listant les communes concernées par un PPR en date du 10 juillet 2019
Arrêté et fiche communale du 22 octobre 2019
Arrêté de prescription de PPRI coulées de boue par ruissellement en secteur urbain en date du 9 juillet 2011
Extrait de l'arrêté du 27 juin 2008 portant délimitation des zones à potentiel radon du territoire français
Cartographie du SIS
Etat des nuisances sonores aériennes
Arrêté interpréfectoral approuvant le PEB de l'aéroport de Paris-Orly du 14 mars 2013, annexe listant les communes concernées et cartographie du PEB.

Vendeur/bailleur

date/lieu

Acquéreur/locataire

11 mai 2021

Information sur les risques naturels, miniers ou technologiques, la sismicité, le potentiel radon, les pollutions de sols,
pour en savoir plus, consultez le site Internet :

www.georisques.gouv.fr



Liberté • Égalité • Fraternité

RÉPUBLIQUE FRANÇAISE

PREFET DU VAL DE MARNE

Direction de la coordination des politiques
publiques et de l'appui territorial

Direction régionale et interdépartementale de
l'environnement et de l'énergie d'Ile-de-France

Bureau de l'environnement et des procédures
d'utilité publique

Pôle interdépartemental de prévention
des risques naturels

ARRÊTÉ n° 2019/2115 du 10 JUL. 2019
relatif à l'information des acquéreurs et des locataires de biens immobiliers
sur les risques naturels et technologiques majeurs
situés dans le département du Val-de-Marne
modifiant l'arrêté n° 2015/2362 du 31 juillet 2015

Le Préfet du Val-de-Marne
Chevalier de la Légion d'Honneur
Chevalier de l'Ordre National du Mérite

Vu le code général des collectivités territoriales ;

Vu le code de l'environnement, et notamment ses articles L. 125-5 à L. 125-7 et R. 125-23 à R. 125-27, R. 563-4 à D. 563-8-1 ;

Vu le code de la construction et de l'habitation, notamment les articles L. 271-4 et L. 271-5 ;

Vu le décret n°2004-374 du 29 avril 2004 relatif aux pouvoirs des préfets, à l'organisation et à l'action des services de l'État dans les régions et les départements ;

Vu l'arrêté du 27 juin 2018 portant délimitation des zones à potentiel radon du territoire français ;

Vu l'arrêté du 13 juillet 2018 modifiant l'arrêté du 13 octobre 2005 portant définition du modèle d'imprimé pour l'établissement de l'état des risques naturels et technologiques ;

Vu l'arrêté préfectoral n°2015/2362 du 31 juillet 2015 déterminant la liste des communes pour lesquelles l'information sur les risques naturels et technologiques majeurs doit être délivrée aux acquéreurs et locataires de biens immobiliers dans le département du Val-de-Marne ;

Vu l'arrêté préfectoral n°2015/765 du 30 mars 2015 portant approbation du plan de prévention des risques technologiques autour du site du dépôt pétrolier EG Retail France (ex EFR France), 5 rue Tortue à Vitry-sur-Seine ;

Vu l'arrêté préfectoral n°2016/2352 du 20 juillet 2016 portant approbation du plan de prévention des risques technologiques autour du site du dépôt pétrolier de la Société pétrolière du Val-de-Marne (SPVM), rue des Darses à Villeneuve-le-Roi ;

Vu l'arrêté préfectoral n°2018/3846 du 21 novembre 2018 portant approbation du plan de prévention des risques de mouvements de terrain différentiels consécutifs à la sécheresse et à la réhydratation des sols dans le département du Val-de-Marne ;

Vu l'arrêté préfectoral n°1767 du 19 juin 2019 relatif à la création de secteurs d'information sur les sols (SIS) sur les communes de Boissy-Saint-Léger, Bry-sur-Marne, Gentilly, La Queue-en-Brie, Maisons-Alfort et Saint-Mandé ;

Considérant l'obligation d'information prévue à l'article R. 125-23 du code de l'environnement ;

Sur proposition de la Secrétaire générale ;

ARRETE

Article 1^{er} :

La liste des communes annexée à l'arrêté préfectoral n°2015-2362 du 31 juillet 2015 est remplacée par la liste annexée au présent arrêté.

Article 2 :

Les éléments nécessaires à l'information des acquéreurs et des locataires de biens immobiliers sur les risques naturels et technologiques majeurs sont consignés dans un dossier communal d'information. Ce dossier et les documents de référence sont librement consultables en préfecture, sous-préfecture et mairie concernée.

Article 3 :

La liste des communes et les dossiers communaux d'information sont mis à jour à chaque arrêté modifiant la situation d'une ou plusieurs communes au regard des conditions mentionnées à l'article L.125-5 à L.125-7 du code de l'environnement.

Article 4 :

Une copie du présent arrêté est adressée à la Chambre départementale des notaires.

Une copie du présent arrêté sera affichée dans les mairies des communes concernées et accessible sur le site internet des services de l'État dans le Val-de-Marne (www.val-de-marne.gouv.fr).

Article 5 :

La secrétaire générale de la préfecture du Val-de-Marne, les sous-préfets de Nogent-sur-Marne et de L'Haÿ-les-Roses, les maires des communes du Val-de-Marne concernées, le Président de la chambre interdépartementale des notaires pour Paris, la Seine-Saint-Denis et le Val-de-Marne et le Directeur régional et interdépartemental de l'environnement et de l'énergie Île-de-France, sont chargés, chacun en ce qui le concerne, de l'application du présent arrêté, qui sera publié au recueil des actes administratifs de la préfecture.

Pour le Préfet et par délégation,
Le Sous-préfet de Nogent-sur-Marne

Jean-Philippe LEGUEULT

ANNEXE à l'arrêté préfectoral n°2019/2115 du 10 juillet 2019
relatif à l'information des acquéreurs et des locataires de biens immobiliers
sur les risques naturels et technologiques majeurs dans le département du VAL-DE-MARNE
Liste des communes du Val-de-Marne dans lesquelles l'obligation
d'information des acquéreurs et des locataires de biens immobiliers s'applique

Insee	Communes	Plan de prévention des risques (PPR) naturels					PPR technologique	Nombre de Secteurs d'information sur les sols	Zone à potentiel radon	Zonage sismique
		Inondation			mouvements de terrain					
		Seine-et-Marne	Yerres	Ruisselement	argiles	anciennes carrières				
94001	Ablon-sur-Seine	A	-	-	A	-	-	-	1	1
94002	Alfortville	A	-	-	A	-	-	-	1	1
94003	Arcueil	-	-	P	A	P	-	-	1	1
94004	Boissy-Saint-Léger	-	-	-	A	-	-	3	1	1
94011	Bonneuil-sur-Marne	A	-	-	A	P	-	-	1	1
94015	Bry-sur-Marne	A	-	P	A	-	-	1	1	1
94016	Cachan	-	-	P	A	P	-	-	1	1
94017	Champigny-sur-Marne	A	-	P	A	P	-	-	1	1
94018	Charenton-le-Pont	A	-	-	-	P	-	-	1	1
94019	Chennevières-sur-Marne	A	-	P	A	P	-	-	1	1
94021	Chevilly-Larue	-	-	P	-	-	-	-	1	1
94022	Choisy-le-Roi	A	-	-	-	A	-	-	1	1
94028	Créteil	A	-	P	A	P	-	-	1	1
94033	Fontenay-sous-Bois	-	-	-	A	P	-	-	1	1
94034	Fresnes	-	-	P	A	-	-	-	1	1
94037	Gentilly	-	-	P	-	P	-	1	1	1
94038	L'Hay-les-Roses	-	-	P	A	P	-	-	1	1
94041	Ivry-sur-Seine	A	-	P	-	P	-	-	1	1
94042	Joinville-le-Pont	A	-	P	-	P	-	-	1	1
94043	Le-Kremlin-Bicêtre	-	-	P	A	P	-	-	1	1
94044	Limeil-Brévannes	A	-	P	A	-	-	-	1	1
94046	Maisons-Alfort	A	-	P	-	P	-	1	1	1
94047	Mandres-les-Roses	-	A	P	A	-	-	-	1	1
94048	Marolles-en-Brie	-	-	-	A	-	-	-	1	1
94052	Nogent-sur-Marne	A	-	-	A	P	-	-	1	1
94053	Noisear	-	-	-	A	-	-	-	1	1
94054	Orly	A	-	-	A	-	-	-	1	1
94055	Ormesson-sur-Marne	A	-	P	A	P	-	-	1	1
94056	Périgny-sur-Yerres	-	A	-	A	-	-	-	1	1
94058	Le-Perreux-sur-Marne	A	-	-	A	-	-	-	1	1
94059	Le-Plessis-Tréville	-	-	-	A	-	-	-	1	1
94060	La-Queue-en-Brie	-	-	-	A	-	-	2	1	1
94065	Rungis	-	-	-	-	-	-	-	1	1
94067	Saint-Mandé	-	-	-	-	P	-	1	1	1
94068	Saint-Maur-des-Fossés	A	-	P	A	P	-	-	1	1
94069	Saint-Maurice	A	-	-	-	P	-	-	1	1
94070	Santeny	-	-	-	A	-	-	-	1	1
94071	Sucy-en-Brie	A	-	P	A	-	-	-	1	1
94073	Thiais	-	-	-	-	P	-	-	1	1
94074	Valenton	A	-	P	A	-	-	-	1	1
94075	Villecresnes	-	-	P	A	-	-	-	1	1
94076	Villejuif	-	-	P	A	P	-	-	1	1
94077	Villeneuve-le-Roi	A	-	P	-	-	P	-	1	1
94078	Villeneuve-Saint-Georges	A	-	P	A	-	-	-	1	1
94079	Villiers-sur-Marne	-	-	P	A	-	-	-	1	1
94080	Vincennes	-	-	-	-	-	-	-	1	1
94081	Vitry-sur-Seine	A	-	P	-	P	A	-	1	1

gende

A Approuvé
P Prescrit

faible (radon)
très faible (sismicité)



Liberté • Égalité • Fraternité
RÉPUBLIQUE FRANÇAISE

PREFET DU VAL DE MARNE

Direction de la coordination des politiques
publiques et de l'appui territorial

Bureau de l'environnement et des procédures
d'utilité publique

Direction régionale et interdépartementale de
l'environnement et de l'énergie d'Ile-de-France

Pôle interdépartemental de prévention
des risques naturels

Arrêté n° 2019/03353 du 22 OCT. 2019
relatif à l'information des acquéreurs et des locataires de biens
immobiliers sur les risques naturels et technologiques majeurs dans la
commune de Chevilly-Larue

LE PREFET DU VAL DE MARNE
Chevalier de la Légion d'Honneur
Officier de l'Ordre National du Mérite

- VU le code général des collectivités territoriales ;
- VU le code de l'environnement, et notamment ses articles L. 125-5 à L. 125-7, R. 125-23 à R. 125-27, R. 563-4 et D. 563-8-1 ;
- VU le code de la construction et de l'habitation, et notamment ses articles L. 271-4 et L. 271-5 ;
- VU l'arrêté du 27 juin 2018 portant délimitation des zones à potentiel radon du territoire français ;
- VU l'arrêté du 13 juillet 2018 modifiant l'arrêté du 13 octobre 2005 portant définition du modèle d'imprimé pour l'établissement de l'état des risques naturels et technologiques ;
- VU l'arrêté préfectoral n°2001/2440 du 9 juillet 2001 prescrivant l'établissement d'un Plan de Prévention du Risque inondation et coulées de boue par ruissellement en secteur urbain ;
- VU l'arrêté préfectoral n°2015/2373 du 31 juillet 2015 relatif à l'information des acquéreurs et des locataires de biens immobiliers sur les risques naturels et technologiques majeurs dans la commune de Chevilly-Larue ;
- VU l'arrêté préfectoral n°2019/2115 du 10 juillet 2019, relatif à l'information des acquéreurs et des locataires de biens immobiliers sur les risques naturels et technologiques majeurs dans le département du Val-de-Marne modifiant l'arrêté 2015/2362 du 31 juillet 2015 ;

CONSIDÉRANT l'obligation d'information prévue à l'article R. 125-23 du code de l'environnement
SUR la proposition de la Secrétaire générale de la préfecture ;

ARRÊTE

ARTICLE 1^{er} : L'arrêté n°2015/2373 est abrogé.

ARTICLE 2 : L'obligation d'information prévue au I et II de l'article L.125-5 du code de l'environnement s'applique à la commune de Chevilly-Larue, en raison de son exposition aux risques naturels prévisibles suivants :

- inondation et coulées de boues par ruissellement en secteur urbain.

ARTICLE 3 : Les documents de référence aux risques naturels auxquels la commune est exposée sont :

- l'arrêté préfectoral n°2001/2440 du 9 juillet 2001 prescrivant l'établissement d'un Plan de prévention des risques naturels prévisibles « inondation et coulées de boues par ruissellement en secteur urbain ».

ARTICLE 4 : Les éléments nécessaires à l'information des acquéreurs et des locataires de biens immobiliers sur les risques naturels et technologiques majeurs sont consignés dans un dossier d'information annexé au présent arrêté. Ce dossier comporte :

- une fiche synthétique sur laquelle sont recensés les risques sur le territoire de la commune ainsi que les documents de référence correspondants. Ce document donne également toute indication sur la nature et sur l'intensité de ces risques,
- une cartographie délimitant, pour chaque risque, les zones exposées sur le territoire de la commune.

Lorsqu'un plan de prévention est prescrit, les cartographies sont fournies à titre indicatif en fonction des connaissances. Le périmètre à considérer pour l'information des acquéreurs et des locataires est, jusqu'à l'approbation du plan, le périmètre délimité dans l'arrêté préfectoral qui a prescrit l'élaboration de ce plan.

ARTICLE 5 : Les présentes dispositions sont systématiquement mises à jour lors de l'entrée en vigueur, pour la commune de Chevilly-Larue, de tout arrêté préfectoral rendant immédiatement opposables certaines dispositions d'un plan de prévention des risques naturels prévisibles, ou approuvant un plan de prévention des risques naturels prévisibles ou un plan de prévention des risques technologiques, ou approuvant la révision d'un de ces plans, ou lorsque des informations nouvelles permettent de modifier l'appréciation de la nature ou de l'intensité des risques auxquels est susceptible de se trouver exposée tout ou partie de la commune faisant l'objet d'un de ces plans.

ARTICLE 6 : Une copie du présent arrêté ainsi que le dossier d'information et les documents de référence qui s'y rattachent seront adressés au Maire de Chevilly-Larue, aux fins d'affichage en mairie ainsi qu'à la Chambre départementale des notaires. Ils pourront être consultés, sur demande, en mairie, en préfecture ainsi que dans les sous-préfectures de Nogent-sur-Marne et de l'Haÿ-les-Roses.

Ils seront mis en ligne sur le site Internet de la préfecture du Val-de-Marne :

<http://www.val-de-marne.pref.gouv.fr>.

Mention de la publication du présent arrêté et des modalités de sa consultation sera insérée dans un journal diffusé dans le département du Val-de-Marne.

ARTICLE 7 : Le présent arrêté abroge et remplace l'arrêté préfectoral n°2015/2373 du 31 juillet 2015, relatif à l'information des acquéreurs et des locataires de biens immobiliers sur les risques naturels et technologiques majeurs dans la commune de Chevilly-Larue.

ARTICLE 8 : La Secrétaire générale de la préfecture du Val-de-Marne, les Sous-Préfets de Nogent-sur-Marne et de l'Haÿ-les-Roses, le Maire de Chevilly-Larue, le Président de la Chambre interdépartementale des notaires pour Paris, la Seine-Saint-Denis et le Val-de-Marne et le Directeur régional et interdépartemental de l'environnement et de l'énergie Île-de-France, sont chargés, chacun en ce qui le concerne, de l'application du présent arrêté, qui sera publié au recueil des actes administratifs de la préfecture.

Pour le Préfet et par délégation,
le Directeur régional et interdépartemental
de l'environnement et de l'énergie d'Île-de-France

Jérôme GELLNER



Préfecture du Val-de-Marne

Commune de Chevilly-Larue

Informations sur les risques naturels et technologiques pour l'application des I, II, III de l'article L 125-5 à L 125-7 du code de l'environnement

1. Annexe à l'arrêté préfectoral

N° **2019/03353** du **22 octobre 2019** mis à jour le _____

2. Situation de la commune au regard d'un ou plusieurs plans de prévention de risques naturels prévisibles [PPRn]

La commune est située dans le périmètre d'un PPR n oui non

Prescrit _____ date **9 juillet 2001** aléa **Inondation et coulées de boue par ruissellement en secteur urbain**

Les documents de référence sont :

Arrêté de prescription du PPR inondations et coulées de boue par ruissellement en secteur urbain (le périmètre concerne toute la commune) du 09/07/2001 Consultable sur Internet

3. Situation de la commune au regard d'un plan de prévention de risques technologiques [PPR t]

La commune est située dans le périmètre d'un PPR t oui non

_____ date _____ effet _____

Les documents de référence sont :

_____ Consultable sur Internet

4. Situation de l'immeuble au regard du zonage réglementaire pour la prise en compte de la sismicité

en application des articles R 563-4 et R 125-23 du code de l'environnement modifiés par les décrets n°2010-1254 et 2010-1255

L'immeuble est situé dans une commune de sismicité forte zone 5 moyenne zone 4 modérée zone 3 faible zone 2 Très faible zone 1

5. Situation de l'immeuble au regard du zonage réglementaire à potentiel radon

L'immeuble est situé dans une commune à potentiel radon classée en niveau 3 oui non

6. Information relative à la pollution des sols

La commune est concernée par un secteur d'information sur les sols (SIS) Oui non

5. Cartographie

extraits de documents ou de dossiers permettant la localisation des immeubles au regard des risques encourus

6. Arrêtés portant ou ayant porté reconnaissance de l'Etat de catastrophe naturelle ou technologique

La liste actualisée des arrêtés est consultable sur le site portail www.prim.net dans la rubrique « ma commune face aux risques »

Date

Le Préfet de département

Sites internet :

Mise à jour :



PREFECTURE DU VAL DE MARNE

Arrêté n° 2001/2440

prescrivant l'établissement d'un plan de prévention des risques naturels prévisibles d'inondations et coulées de boue par ruissellement en secteur urbain

~*~*~*~

**Le Préfet du Val-de-Marne,
Chevalier de la Légion d'Honneur,**

VU la loi n°87-565 du 25 juillet 1987 modifiée, relative à l'organisation de la sécurité civile, à la protection de la forêt contre l'incendie et à la prévention des risques naturels, notamment ses articles 40-1 à 40-7 issus de la loi n° 95-101 du 2 février 1995,

VU la loi n°92-3 du 3 janvier 1992 sur l'eau;

VU le décret n°95-1089 du 5 octobre 1995 relatif aux plans de prévention des risques naturels prévisibles;

VU les arrêtés du 5 septembre 2000 renforçant le lien entre l'indemnisation des dommages résultant des catastrophes naturelles et les mesures de prévention,

VU la circulaire du 24 novembre 2000 relative aux arrêtés susvisés,

VU les arrêtés interministériels portant constatation de l'état de catastrophe naturelle comptabilisés sur les territoires des communes du département du Val-de-Marne suite à des inondations et coulées de boue par ruissellement en secteur urbain,

CONSIDERANT l'existence de risques d'inondations et coulées de boue par ruissellement en secteur urbain dans le département du Val-de-Marne,

CONSIDERANT la nécessité de délimiter les zones exposées aux risques et de définir les mesures d'interdiction et les prescriptions à y mettre en œuvre.

SUR proposition du Secrétaire Général de la Préfecture et du Directeur Départemental de l'Équipement,

.../...

ARRETE

Article 1^{er} - L'établissement d'un plan de prévention des risques naturels prévisibles d'inondations et coulées de boues par ruissellement en secteur urbain est prescrit sur le territoire des communes d'Arcueil, Bry-sur-Marne, Cachan, Champigny-sur-Marne, Chennevières-sur-Marne, Chevilly-Larue, Créteil, Fresnes, Gentilly, L'Hay-les-Roses, Ivry-sur-Seine, Joinville-le-Pont, Le Kremlin-Bicêtre, Limeil-Brévannes, Maisons-Alfort, Mandres-les-Roses, Ormesson-sur-Marne, Saint-Maur-des-Fossés, Sucy-en-Brie, Valenton, Villecresnes, Villejuif, Villeneuve-le-Roi, Villeneuve-Saint-Georges, Villiers-sur-Marne et Vitry-sur-Seine.

Article 2 - Le périmètre mis à l'étude est constitué de l'ensemble des territoires des communes visées à l'article précédent.

Article 3 - La Direction Départementale de l'Équipement est chargée d'instruire le projet de plan de prévention des risques.

Article 4 - Le présent arrêté sera notifié aux maires des communes visées à l'article 1^{er} et publié au Recueil des actes administratifs de la Préfecture.

Article 5 - Le Secrétaire Général de la Préfecture et le Directeur Départemental de l'Équipement sont chargés, chacun en ce qui le concerne, de l'exécution du présent arrêté.

Une ampliation sera adressée à :

- M. le Préfet de la Région Ile-de-France
- M. le Préfet des Hauts-de-Seine
- M. le Préfet de Seine-Saint-Denis
- M. le Préfet de Seine et Marne
- M. le Préfet de l'Essonne
- M. le Sous-Préfet de l'Haÿ-les-Roses
- M. le Sous-Préfet de Nogent-sur-Marne
- M. le Préfet, Directeur régional de l'équipement Ile-de-France
- M. le Directeur régional de l'environnement

Fait à Créteil, le 9 juillet 2001

Pour ampliation
Le Chef de Bureau

D. BARTIER

Dominique BARTIER



Signé : Pierre MIRABAUD

JORF n°0149 du 30 juin 2018
texte n° 47

Arrêté du 27 juin 2018 portant délimitation des zones à potentiel radon du territoire français

NOR: SSAP1817819A

ELI: <https://www.legifrance.gouv.fr/eli/arrete/2018/6/27/SSAP1817819A/jo/texte>

Publics concernés : collectivités territoriales, propriétaires ou exploitants de certaines catégories d'établissements publics ou privés recevant du public, vendeurs, bailleurs, acquéreurs ou locataires de biens immobiliers, particuliers, employeurs

Objet : délimitation des zones à potentiel radon à l'échelle communale

Entrée en vigueur : le présent arrêté entre en vigueur le 1er juillet 2018

Notice : le texte fixe la répartition des communes entre les trois zones à potentiel radon définies à l'article R.1333-29 du code de la santé publique, sur lesquelles des mesures d'information, d'évaluation ou de mesurage et des mesures de prévention de l'exposition au radon prévues aux articles L. 1333-22 du code de la santé publique, L. 125-5 du code de l'environnement et L. 4451-1 du code du travail sont mises en œuvre par les publics concernés.

Références : l'arrêté est pris en application de l'article L. 1333-22 du code de la santé publique. Le texte peut être consulté, dans sa version consolidée, sur le site Legifrance <http://www.legifrance.gouv.fr>.

Le ministre d'Etat, ministre de la transition écologique et solidaire, le ministre de la cohésion des territoires, la ministre des solidarités et de la santé et la ministre du travail,

Vu la directive 2013/59/Euratom du Conseil du 5 décembre 2013 fixant les normes de base relatives à la protection sanitaire contre les dangers résultant de l'exposition aux rayonnements ionisants et abrogeant les directives 89/618/Euratom, 90/641/Euratom, 96/29/Euratom, 97/43/Euratom et 2003/122/Euratom

Vu le code de la santé publique, notamment son article L. 1333-22 et R.1333-29 ;

Vu le code de l'environnement, notamment son article L. 125-5 ;

Vu le code du travail, notamment son article L. 4451-1 ;

Arrêtent :

Article 1

En application des articles L.1333-22 du code de la santé publique et L.125-5 du code de l'environnement, les communes sont réparties entre les trois zones à potentiel radon définies à l'article R. 1333-29 du code de la santé publique conformément à la liste ci-après.

Cette liste est arrêtée par référence aux délimitations administratives, issues du code officiel géographique de l'Institut national de la statistique et des études économiques, en vigueur à la date du 1er janvier 2016.

Ain : tout le département en zone 1 sauf :

- les communes de Ambérieu-en-Bugey, Ambronay, Bellegarde-sur-Valserine, Bettant, Champfromier, Chanay, Chézery-Forens, Confort, Cras-sur-Reyssouze, Divonne-les-Bains, Druillat, Echallon, Echenevex, Etrez, Foissiat, Giron, Injoux-Génissiat, Lancrans, Léaz, L'hôpital, Lompnas, Marboz, Marchamp, Mijoux, Montanges, Priay, Reyrieux, Serrières-de-Briord, Surjoux, Vaux-en-Bugey, Villebois, Villieu-Loyes-Mollon en zone 2.

Aisne : tout le département en zone 1.

Allier : tout le département en zone 1, sauf :

- les communes de Abrest, Audes, Bellenaves, Bellerive-sur-Allier, Chambérat, Chareil-Cintrat, Chazemais, Chezelle, Chirat-l'Église, Courçais, Deneuille-lès-Chantelle, Hauterive, La Chapelaude, Louroux-de-Bouble, Lurcy-Lévis, Mesples, Saint-Désiré, Saint-Eloy-d'Allier, Saint-Palais, Saint-Yorre, Sussat, Veauce, Vichy, Vicq, Viplaix en zone 2 ;

- les communes de Agonges, Andelaroche, Archignat, Arfeuilles, Arpueillles-Saint-Priest, Arronnes, Aubigny, Autry-Issards, Bagneux, Barrais-Bussolles, Beaune-d'Allier, Bègues, Bert, Besson, Bézenet, Bizeneuille, Blomard, Bost, Bourbon-l'Archambault, Bransat, Bresnay, Busset, Buxières-les-Mines, Cérilly, Cesset, Chamblet, Chantelle, Chappes, Charroux, Châtel-Montagne, Châtelperron, Châtelus, Châtillon, Chavenon, Chouvigny, Colombier, Commentry, Cosne-d'Allier, Coulandon, Couleuvre, Coutansouze, Couzon, Cressanges, Cusset, Deneuille-les-Mines, Deux-Chaises, Diou, Domérat, Doyet, Droiturier, Durdât-Larequille, Ebreuil, Echassières, Estivareilles, Ferrières-sur-Sichon, Fleuriel, Fourilles, Franchesse, Gannat, Gipy, Haut-Bocage, Hérisson, Huriel, Hyds, Isserpent, Jenzat, La Celle, La Chabanne, La Chapelle, La Guillerme, La Petite-Marche, Laféline, Lalizolle, Lamais, Lapalisse, Laprugne, Lavault-Sainte-Anne, Lavoine, Le

Docelles, Domfaing, Dommartin-lès-Remiremont, Dounoux, Entre-Deux-Eaux, Epinal, Etival-Clairefontaine, Faucompierre, Fays, Ferdrupt, Fiménil, Fraize, Frapelle, Fresse-sur-Moselle, Gemaingoutte, Gérardmer, Gerbamont, Gerbépail, Girmont-Val-d'Ajol, Grandrupt, Granges-Aumontzey, Hadol, Herpeltmont, Hurbache, La Bourgonce, La Bresse, La Chapelle-aux-Bois, La Chapelle-devant-Bruyères, La Croix-aux-Mines, La Forge, La Grande-Fosse, La Houssière, La Neuveville-devant-Lépanges, La Petite-Fosse, La Petite-Raon, La Salle, La Voivre, Laval-sur-Vologne, Laveline-devant-Bruyères, Laveline-du-Houx, Le Beulay, Le Ménil, Le Mont, Le Puid, Le Saulcy, Le Syndicat, Le Thillot, Le Tholy, Le Val-d'Ajol, Le Valtin, Le Vermont, Lépanges-sur-Vologne, Les Poulières, Liezey, Lubine, Lusse, Luvigny, Ménil-de-Senones, Mousse, Moyenmoutier, Nayemont-les-Fosses, Neuvillers-sur-Fave, Nompattelize, Pair-et-Grandrupt, Plainfaing, Plombières-les-Bains, Prey, Provenchères-et-Colroy, Ramonchamp, Raon-aux-Bois, Raon-l'Étape, Raon-sur-Plaine, Rehaupal, Remiremont, Remomeix, Rochesson, Rupt-sur-Moselle, Saint-Amé, Saint-Dié-des-Vosges, Sainte-Marguerite, Saint-Étienne-lès-Remiremont, Saint-Jean-d'Ormont, Saint-Léonard, Saint-Maurice-sur-Moselle, Saint-Michel-sur-Meurthe, Saint-Nabord, Saint-Rémy, Saint-Stail, Sapois, Saulcy-sur-Meurthe, Saulxures-sur-Moselotte, Senones, Taintrux, Thiéfosse, Vagney, Vecoux, Ventron, Verzeville, Vienville, Vieux-Moulin, Wisembach, Xertigny, Xonrupt-Longemer en zone 3.

Yonne : tout le département en zone 1, sauf :

- les communes de Bagneaux, Courgenay, Dixmont, Saint-Père en zone 2 ;
- les communes de Avallon, Bussières, Chastellux-sur-Cure, Cussy-les-Forges, Domecy-sur-Cure, Island, Magny, Menades, Pierre-Perthuis, Pontaubert, Quarré-les-Tombes, Saint-André-en-Terre-Plaine, Saint-Brancher, Sainte-Magnance, Saint-Germain-des-Champs, Saint-Léger-Vauban, Sauvigny-le-Beuré, Sauvigny-le-Bois, Savigny-en-Terre-Plaine, Vault-de-Lugny en zone 3.

Territoire de Belfort : tout le département en zone 1, sauf :

- les communes de Andelnans, Bessoncourt, Bethonvilliers, Châtenois-les-Forges, Chèvremont, Cravanche, Danjoutin, Denney, Essert, Fêche-l'Église, Lachapelle-sous-Rougemont, Lacollonge, Lebetain, Meroux, Moval, Pérouse, Petitefontaine, Phaffans, Sevenans, Trévenans, Vézelois en zone 2 ;
- les communes de Anjoutey, Auxelles-Bas, Auxelles-Haut, Belfort, Bourg-sous-Châtelet, Chaux, Eguenigue, Eloie, Etueffont, Evette-Salbert, Felon, Giromagny, Grosagny, Lachapelle-sous-Chaux, Lamadeleine-Val-des-Anges, Lepuix, Leval, Menoncourt, Offemont, Petitagny, Riervescemont, Romagny-sous-Rougemont, Roppe, Rougegoutte, Rougemont-le-Château, Saint-Germain-le-Châtelet, Sermagny, Valdoie, Vescemont, Vétrigne en zone 3.

Essonne : tout le département en zone 1.

Hauts-de-Seine : tout le département en zone 1.

Seine-Saint-Denis : tout le département en zone 1.

Val-de-Marne : tout le département en zone 1.

Val-d'Oise : tout le département en zone 1.

Guadeloupe : tout le département en zone 1.

Martinique : tout le département en zone 1, sauf :

- les communes de Basse-Pointe, Bellefontaine, Case-Pilote, Ducos, Fonds-Saint-Denis, Fort-de-France, L'Ajoupa-Bouillon, Le Carbet, Le Diamant, Le Lorrain, Le Marin, Le Morne-Rouge, Le Prêcheur, Les Anses-d'Arlet, Les Trois-Ilets, Rivière-Pilote, Rivière-Salée, Sainte-Luce, Saint-Esprit, Saint-Pierre, Schœlcher en zone 2.

Guyane : tout le département en zone 1, sauf :

- les communes de Apatou, Camopi, Iracoubo, Kourou, Macouria, Mana, Maripasoula, Montsinéry-Tonnegrande, Ouanary, Papaïchton, Régina, Roura, Saint-Élie, Saint-Georges, Saint-Laurent-du-Maroni, Saül, Sinnamary en zone 3.

La Réunion : tout le département en zone 1, sauf :

- les communes de Cilaos, Saint-Benoit, Salazie en zone 2.

Département de Mayotte : toute la collectivité en zone 3.

Saint-Pierre-et-Miquelon : toute la collectivité en zone 3.

Saint-Martin : toute la collectivité en zone 1.

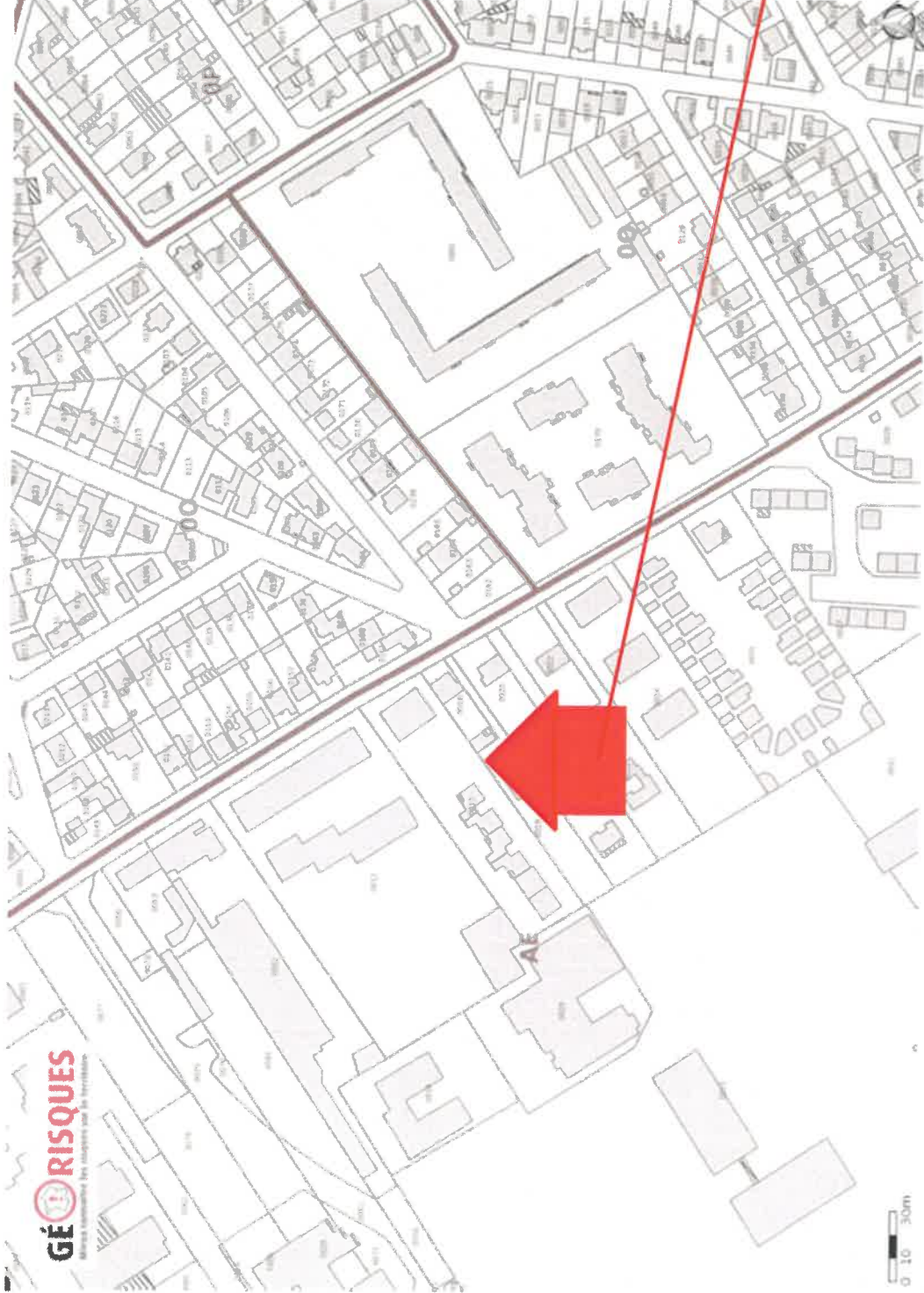
Saint Barthélemy : toute la collectivité en zone 1.

Wallis et Futuna : toute la collectivité en zone 1, sauf :

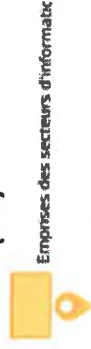
- les communes de Hahake et Hihifo en zone 3.

Article 2

L'immeuble situé au 156, rue du Lieutenant Petit Leroy à CHEVILLY-LARUE (94550), et figuré en rouge ci-dessous, n'est pas à ce jour, concerné par un SIS.



Secteurs d'information sur les sols (SIS)



Emprises des secteurs d'informatic

Localisations des secteurs d'inform


Parcelles cadastrales (IGN)



Parcelles cadastrales



Bâtiments en dur



Constructions légères



Divisions cadastrales

Situation de l'immeuble



CABINET ADAM

Géomètre-Expert

S.A.R.L. | RCS Paris 529 339 558

SIRET 529 339 558 00015

28 rue Basfroi 75011 PARIS

Tél. : 01.53.27.60.40

contact@cabinetadam.com

Etat des nuisances sonores aériennes

Les zones de bruit des plans d'exposition au bruit constituent des servitudes d'urbanisme (art. L. 112-3 du code de l'urbanisme) et doivent à ce titre être notifiées à l'occasion de toute cession, location ou construction immobilière.

Cet état, à remplir par le vendeur ou le bailleur, est destiné à être intégré au dossier de diagnostic technique - DDT (annexé, selon le cas, à la promesse de vente ou, à défaut de promesse, à l'acte authentique de vente et au contrat de location ou annexé à ces actes si la vente porte sur un immeuble non bâti) et à être annexé à l'acte authentique de vente et, le cas échéant, au contrat préliminaire en cas de vente en l'état futur d'achèvement.

Cet état est établi sur la base des informations mises à disposition par arrêté préfectoral

n° **935** du **14 03 2013** mis à jour le | |

Adresse de l'immeuble **156 rue du Lieutenant Petit Leroy - 94550 CHEVILLY-LARUE** code postal ou Insee commune

Situation de l'immeuble au regard d'un ou plusieurs plans d'exposition au bruit (PEB)

■ L'immeuble est situé dans le périmètre d'un PEB ¹ oui non
révisé approuvé date | |

¹ Si oui, nom de l'aérodrome :

> L'immeuble est concerné par des prescriptions de travaux d'insonorisation ² oui non
² Si oui, les travaux prescrits ont été réalisés oui non

■ L'immeuble est situé dans le périmètre d'un autre PEB ¹ oui non
révisé approuvé | | date | |

¹ Si oui, nom de l'aérodrome :

Situation de l'immeuble au regard du zonage d'un plan d'exposition au bruit

> L'immeuble se situe dans une zone de bruit d'un plan d'exposition au bruit définie comme :
zone A¹ zone B² zone C³ zone D⁴
forte forte modérée

¹ (intérieur de la courbe d'indice Lden 70)

² (entre la courbe d'indice Lden 70 et une courbe choisie entre Lden 65 celle et 62)

³ (entre la limite extérieure de la zone B et la courbe d'indice Lden choisi entre 57 et 55)

⁴ (entre la limite extérieure de la zone C et la courbe d'indice Lden 50). Cette zone n'est obligatoire que pour les aérodromes mentionnés au I de l'article 1609 quater viciés A du code général des impôts. (et sous réserve des dispositions de l'article L.112-9 du code de l'urbanisme pour les aérodromes dont le nombre de créneaux horaires attribuables fait l'objet d'une limitation réglementaire sur l'ensemble des plages horaires d'ouverture).

Nota bene : Lorsque le bien se situe sur 2 zones, il convient de retenir la zone de bruit la plus importante.

Documents de référence permettant la localisation de l'immeuble au regard des nuisances présent en compte

Le plan d'exposition au bruit est consultable sur le site Internet du Géoportail de l'institut national de l'information géographique et forestière (I.G.N) à l'adresse suivante : <https://www.geoportail.gouv.fr/>

Le plan d'exposition au bruit de l'aérodrome de **PARIS - ORLY**
peut être consulté à la mairie de la commune de
où est sis l'immeuble.

Voir ci-après : Arrêté préfectoral , cartographie

vendeur / bailleur

date / lieu

acquéreur / locataire

11 mai 2021

information sur les nuisances sonores aériennes
pour en savoir plus consultez le site Internet du ministère de la transition écologique et solidaire
<https://www.ecologique-solidaire.gouv.fr/>



ARRÊTÉ INTERPRÉFECTORAL

APPROUVANT LE PLAN DE PRÉVENTION DU BRUIT DANS L'ENVIRONNEMENT DE L'AÉRODROME DE PARIS-ORLY

n° 935 du 14 mars 2013

Les préfets des départements du Val-de-Marne, de l'Essonne et des Hauts-de-Seine

VU la directive n°2002/49/CE du parlement européen et du conseil du 25 juin 2002 à l'évaluation et la gestion du bruit dans l'environnement ;

VU le code de l'environnement notamment les articles L.572-1 à L.572-11 et R.572-1 à R.572-11 ;

VU le code de l'urbanisme notamment l'article R. 147-5-1 ;

VU le décret n°2006-361 du 24 mars 2006 relatif à l'établissement des cartes de bruit et des plans de prévention du bruit dans l'environnement et modifiant le code de l'urbanisme ;

VU l'arrêté ministériel du 4 avril 2006 relatif à l'établissement des cartes de bruit et des plans de prévention du bruit dans l'environnement ;

VU l'arrêté ministériel du 3 avril 2006 fixant la liste des aérodromes mentionnés au I de l'article R. 147-5-1 du code de l'urbanisme ;

VU l'arrêté interpréfectoral n°2012/4640 du 21 décembre 2012 approuvant le plan d'exposition au bruit de l'aérodrome Paris-Orly ;

VU la consultation du public, via l'enquête publique réalisée dans le cadre de la révision du plan d'exposition au bruit de l'aérodrome de Paris-Orly,

VU le rapport et les conclusions motivées de la commission d'enquête sur la révision du plan d'exposition au bruit de l'aérodrome de Paris-Orly incluant le plan de prévention du bruit dans l'environnement, remis au préfet de la région d'Ile-de-France, préfet de Paris le 4 mai 2012, émettant un avis favorable sans réserve ;

SUR PROPOSITION des secrétaires généraux des préfetures du Val-de-Marne, de l'Essonne et des Hauts-de-Seine;

ARRÊTENT

Article 1

Le plan de prévention du bruit dans l'environnement de l'aéroport de Paris-Orly, annexé au présent arrêté, est approuvé. Il est annexé au rapport de présentation du plan d'exposition au bruit de l'aérodrome de Paris-Orly approuvé le 21 décembre 2012.

Article 2

Le présent arrêté est publié au recueil des actes administratifs des préfectures du Val-de-Marne, de l'Essonne et des Hauts-de-Seine et est transmis aux maires des communes citées en annexe de cet arrêté, concernées en tout ou partie, par le plan de prévention du bruit dans l'environnement.

Article 3

Le présent arrêté et le plan de prévention du bruit dans l'environnement sont tenus à la disposition du public dans les services de l'État des départements du Val-de-Marne, de l'Essonne et des Hauts-de-Seine. Ils sont également mis en ligne sur le site Internet de ces mêmes services.

Article 4

Le présent arrêté pourra faire l'objet d'un recours en annulation devant le Conseil d'État selon les dispositions de l'article R.311-1 du code de justice administrative dans un délai de 2 mois à compter de la date de la dernière mesure de publicité.

Article 5

Les secrétaires généraux des préfectures du Val-de-Marne, de l'Essonne et des Hauts-de-Seine, les sous-préfets d'Antony et de Palaiseau sont chargés, chacun en ce qui les concerne, de l'exécution du présent arrêté.

Fait le

4 MARS 2013

Le préfet du Val-de-Marne

Pour le Préfet et par délégation,
le Secrétaire Général,


Christian ROCK
Le préfet des Hauts-de-Seine

Le préfet de l'Essonne


Michel FUZEAU

Pour le Préfet des Hauts de Seine,
et par délégation,
Le Secrétaire Général,


Didier MONTCHAMP

Annexe

Liste des communes concernées en tout ou partie par le plan de prévention du bruit dans l'environnement

Département du Val-de-Marne :

Communes :

Ablon-sur-Seine Boissy-Saint-Léger Limeil-Brévannes Marolles-en-Brie Orly La Queue-en-Brie Rungis	Santeny Sucy-en-Brie Valenton Villemecresnes Villeneuve-le-Roi Villeneuve-Saint-Georges
---	--

Établissements publics de coopération intercommunale :

Communauté de communes du Plateau briard Communauté d'agglomération du Haut Val-de-Marne	Communauté d'agglomération Plaine centrale du Val-de-Marne
---	--

Département des Hauts-de-Seine :

Commune :

Antony

Établissement public de coopération intercommunale :

Communauté d'agglomération des Hauts-de-Bièvre
--

Département de l'Essonne :

Communes :

Athis-Mons Champlan Chilly-Mazarin Crosne Les Ulis Longjumeau Marcoussis Massy Morangis Nozay	Orsay Palaiseau Paray-Vielle-Poste Saint-Jean-de-Beauregard Saulx-les-Chartreux Vigneux-sur-Seine Villebon-sur-Yvette Villejust Wissous Yerres
--	---

Établissements publics de coopération intercommunale :

Communauté de communes du Pays de Limours Communauté d'agglomération des Hauts-de-Bievre Communauté d'agglomération Sénart-Val-de-Seine Communauté d'agglomération Les Portes de l'Essonne	Communauté d'agglomération Europ'Essonne Communauté d'agglomération du Val-d'Yerres Communauté d'agglomération du Plateau de Saclay
---	--



LÉGENDE

Plan d'exposition au bruit (PEB)

- Zone A : zone de bruit fort**
où Lden > 70 ou IP > 96
- Zone B : zone de bruit fort**
où Lden < 70
et dont la limite extérieure
est comprise entre Lden 65 et 62
ou zone dont la valeur IP
est comprise entre 96 et 89
- Zone C : zone de bruit modéré**
comprise entre la limite
extérieure de la zone B
ou IP = 89 et une limite
comprise entre Lden 57 et 55
ou IP entre 84 et 72
- Zone D : zone de bruit**
comprise entre la limite
extérieure de la zone C
et la limite correspondant à
Lden 50

Ref. Code de l'urbanisme
- Article R112-3

Parcelles cadastrales

Situation de l'immeuble



CABINET ADAM

Géomètre-Expert

S.A.R.L. | RCS Paris 529 339 558
SIRET 529 339 558 00015
28 rue Basfroi 75011 PARIS
Tél. : 01.53.27.60.40
contact@cabinetadam.com