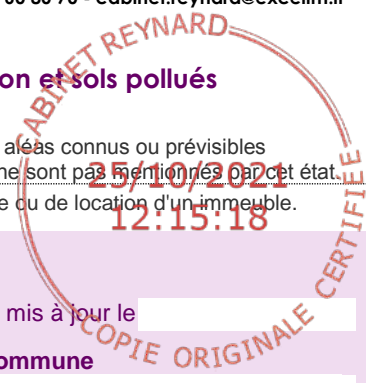


Etat des risques et pollutions

aléas naturels, miniers ou technologiques, sismicité, potentiel radon et sols pollués

ZVIN-C1009

! **Attention ...** s'ils n'impliquent pas d'obligation ou d'interdiction réglementaire particulière, les aléas connus ou prévisibles qui peuvent être signalés dans les divers documents d'information préventive et concerner l'immeuble, ne sont pas mentionnés par cet état. Cet état, à remplir par le vendeur ou le bailleur, est destiné à être en **annexe** d'un contrat de vente ou de location d'un immeuble.



Cet état est établi sur la base des informations mises à disposition par arrêté préfectoral

n° **69-2019-01-28-001** du **28/01/2019** mis à jour le

Adresse de l'immeuble **code postal ou Insee** **commune**

215 Avenue Charles DE GAULLE **69160** **TASSIN LA DEMI LUNE**

Référence(s) cadastrale(s) : **AP 39-196-197-198-199-200**

Situation de l'immeuble au regard d'un ou plusieurs plans de prévention des risques naturels (PPRN)

■ L'immeuble est situé dans le périmètre d'un PPR N 1 **oui** **non**

prescrit **anticipé** **approuvé** **date** 22/10/2013

1 **Si oui**, les risques naturels pris en considération sont liés à :
 inondations autres

> L'immeuble est concerné par des prescriptions de travaux dans le règlement du PPRN 2 **oui** **non**

2 **Si oui**, les travaux prescrits ont été réalisés **oui** **non**

■ L'immeuble est situé dans le périmètre d'un autre PPR N 1 **oui** **non**

prescrit **anticipé** **approuvé** **date**

1 **Si oui**, les risques naturels pris en considération sont liés à :
 Inondations autres

> L'immeuble est concerné par des prescriptions de travaux dans le règlement du PPRN 2 **oui** **non**

2 **Si oui**, les travaux prescrits ont été réalisés **oui** **non**

Situation de l'immeuble au regard d'un plan de prévention des risques miniers (PPRM)

> L'immeuble est situé dans le périmètre d'un PPR M 3 **oui** **non**

prescrit **anticipé** **approuvé** **date**

3 **Si oui**, les risques naturels pris en considération sont liés à :
 mouvement de terrain autres

> L'immeuble est concerné par des prescriptions de travaux dans le règlement du PPRM 4 **oui** **non**

4 **Si oui**, les travaux prescrits ont été réalisés **oui** **non**

Situation de l'immeuble au regard d'un plan de prévention des risques technologiques (PPRT)

> L'immeuble est situé dans le périmètre d'étude d'un PPR T **prescrit** et **non encore approuvé** 5 **oui** **non**

5 **Si oui**, les risques technologiques pris en considération dans l'arrêté de prescription sont liés à :
 effet toxique effet thermique effet de surpression

> L'immeuble est situé dans le périmètre d'exposition aux risques d'un PPR T **approuvé** **oui** **non**

> L'immeuble est situé en secteur d'expropriation ou de délaissement **oui** **non**


> L'immeuble est situé en zone de prescription 6 **oui** **non**

6 **Si la transaction concerne un logement**, les travaux prescrits ont été réalisés **oui** **non**

6 **Si la transaction ne concerne pas un logement**, l'information sur le type de risques auxquels l'immeuble est exposé ainsi que leur gravité, probabilité et cinétique, est jointe à l'acte de vente ou au contrat de location. **oui** **non**

Situation de l'immeuble au regard du zonage sismique réglementaire

- > L'immeuble se situe dans une commune de sismicité classée en
- | | | | | |
|--|---|--|--|--|
| zone 1 <input type="checkbox"/> | zone 2 <input checked="" type="checkbox"/> | zone 3 <input type="checkbox"/> | zone 4 <input type="checkbox"/> | zone 5 <input type="checkbox"/> |
| très faible | faible | modérée | moyenne | forte |



Situation de l'immeuble au regard du zonage réglementaire à potentiel radon

- > L'immeuble se situe dans une commune à potentiel radon classée en niveau 3
- oui** **non**

Information relative à la pollution de sols

- > Le terrain est situé en secteur d'information sur les sols (SIS) **oui** **non**

Information relative aux sinistres indemnisés par l'assurance suite à une catastrophe N/M/T*

* catastrophe naturelle minière ou technologique

- > L'information est mentionnée dans l'acte de vente **oui** **non**

Documents de référence permettant la localisation de l'immeuble au regard des risques pris en compte

cf. cartes ci-jointes

vendeur / bailleur

VINCI IMMOBILIER

date / lieu

Lyon, le 25 octobre 2021

acquéreur / locataire

information sur les risques naturels, miniers ou technologiques, la sismicité, le potentiel radon, les pollutions de sols,
pour en savoir plus... consultez le site Internet :
www.georisques.gouv.fr

PLAN DE SITUATION

Référence dossier : ZVIN-C1009

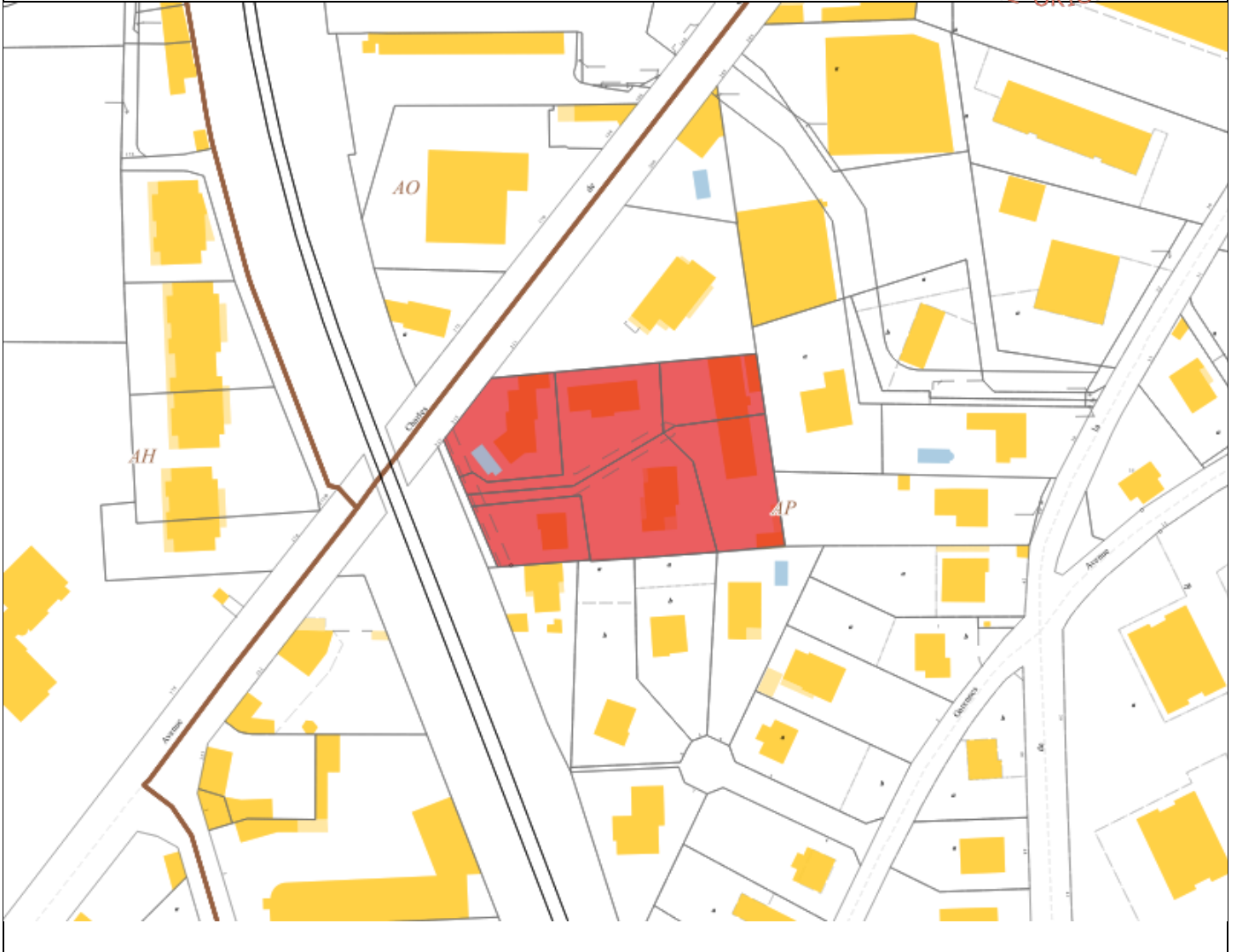
Référence cadastrale : AP 39-196-197-198-199-200

Adresse du bien :

215 Avenue Charles DE GAULLE 69160 TASSIN LA DEMI LUNE

25/10/2021
12:15:18

CABINET REYNARD
COPIE ORIGINALE CERTIFIÉE



Situation du bien au regard des différents PPR et PEB



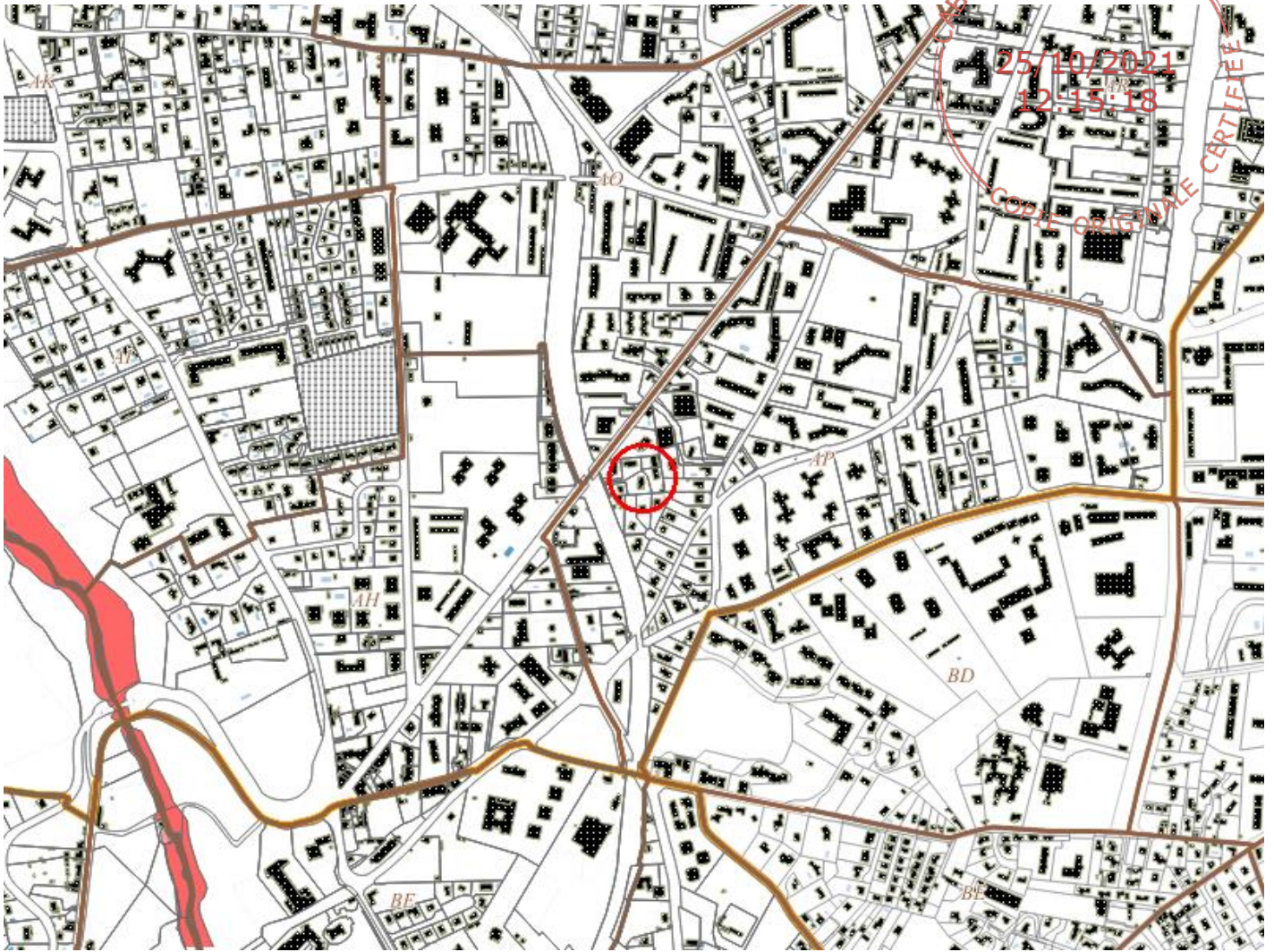
PPRI :

Zones réglementées du PPRI Yzeron. Situé en zone blanche du PPR approuvé.

PEB :

Non situé dans l'une des zones de bruit définies par un plan d'exposition au bruit (aucun PEB approuvé).

Carte PPRI



**Arrêtés portant reconnaissance de l'état de catastrophe naturelle
- Tassin-la-Demi-Lune -**

| <i>Type de catastrophe</i> | <i>Début le</i> | <i>Fin le</i> | <i>Arrêté du</i> | <i>Sur le JO du</i> |
|--|-----------------|---------------|------------------|---------------------|
| Tempête | 06/11/1982 | 10/11/1982 | 18/11/1982 | 20/11/1982 |
| Poids de la neige - chutes de neige | 26/11/1982 | 28/11/1982 | 15/12/1982 | 22/12/1982 |
| Poids de la neige - chutes de neige | 26/11/1982 | 27/11/1982 | 24/01/1983 | 29/01/1983 |
| Inondations, coulées de boue et glissements de terrain | 01/04/1983 | 30/04/1983 | 21/06/1983 | 24/06/1983 |
| Inondations, coulées de boue et glissements de terrain | 01/05/1983 | 31/05/1983 | 21/06/1983 | 24/06/1983 |
| Inondations et coulées de boue | 25/04/1989 | 26/04/1989 | 12/07/1989 | 25/07/1989 |
| Inondations et coulées de boue | 05/10/1993 | 10/10/1993 | 02/02/1994 | 18/02/1994 |
| Inondations et coulées de boue | 22/10/1999 | 24/10/1999 | 03/03/2000 | 19/03/2000 |
| Inondations et coulées de boue | 10/06/2000 | 10/06/2000 | 30/11/2000 | 17/12/2000 |
| Inondations et coulées de boue | 02/12/2003 | 04/12/2003 | 05/02/2004 | 26/02/2004 |
| Inondations et coulées de boue | 16/04/2005 | 17/04/2005 | 02/08/2005 | 10/08/2005 |
| Inondations et coulées de boue | 01/11/2008 | 02/11/2008 | 24/12/2008 | 31/12/2008 |
| Inondations et coulées de boue | 22/11/2016 | 22/11/2016 | 24/03/2017 | 29/04/2017 |


Date de mise à jour :

25/10/2021

Date d'élaboration de la présente fiche :

25/10/2021

CABINET REYNARD
25/10/2021
12:15:18
COPIE ORIGINALE CERTIFIÉE



En application du IV de l'article L125-5 du Code de l'environnement, si, à votre connaissance, l'immeuble vendu précité dans ce document, a fait l'objet d'une indemnisation suite à des dommages consécutifs à l'un des évènements précédemment cités au titre des arrêtés de reconnaissance de l'état de catastrophes naturelles, veuillez le renseigner ci-dessous (en précisant l'évènement concerné ainsi que sa date d'arrêté de reconnaissance de l'état de catastrophe naturelle).

Dans le cas contraire, j'atteste que l'immeuble n'a fait l'objet d'aucune indemnisation au titre des catastrophes naturelles.

Etabli le :

Nom et signature du vendeur :

Nom et signature de l'acquéreur :

code postal **69160**

Commune de **TASSIN LA DEMI-LUNE**

code Insee **69244**

Fiche communale d'information risques et sols

aléas naturels, miniers ou technologiques, sismicité, potentiel radon et pollution des sols

1. Annexe à l'arrêté préfectoral
n° **2006-1629**

du **14/02/06**

mis à jour le

25/10/2021
12:15:18

23/01/19

2. Situation de la commune au regard d'un ou plusieurs plans de prévention de risques naturels [PPR n]

La commune est située dans le périmètre d'un PPR n

oui non

Approuvé

date **22/10/13**

aléa **Inondation (Yzeron)**

Les documents de référence mentionnés à l'article R125-24 du Code de l'environnement sont :

La note de présentation

consultable sur Internet *

Le règlement

consultable sur Internet *

Les documents graphiques

consultable sur Internet *

Le règlement du PPR approuvés intègre des prescriptions de travaux

oui non

3. Situation de la commune au regard d'un ou plusieurs plans de prévention de risques miniers [PPR m]

3.1 La commune est située dans le périmètre d'un PPR m

oui non

date

aléa

Les documents de référence mentionnés à l'article R125-24 du Code de l'environnement sont :

consultable sur Internet *

Le règlement de ce PPR intègre des prescriptions de travaux

oui non

4. Situation de la commune au regard d'un ou plusieurs plans de prévention de risques technologiques [PPR t]

4.1 La commune est située dans le périmètre d'un PPR t prescrit et non encore approuvé

oui non

4.2 La commune est située dans le périmètre d'un PPR t approuvé

oui non

date

aléa

Les documents de référence mentionnés à l'article R125-24 du Code de l'environnement sont :

consultable sur Internet *

Le règlement de ce PPR intègre des prescriptions de travaux

oui non

5. Situation de la commune au regard du zonage réglementaire pour la prise en compte de la sismicité

en application des articles R 563-4 et R 125-23 du code de l'environnement modifiés par les décrets n°2010-1254 et 2010-1255

La commune est située dans une zone de sismicité

zone 1

zone 2

zone 3

zone 4

zone 5

très faible

faible

modérée

moyenne

forte

Le document de référence mentionné à l'article R125-24 du Code de l'environnement est :

Article D563-8-1 sur la répartition des communes entre les zones de sismicité

consultable sur Internet *

6. Situation de la commune au regard de la pollution de sols

La commune est située en secteur d'information sur les sols (SIS)

oui non

Les documents de référence mentionnés à l'article R125-24 du Code de l'environnement sont :

consultable sur Internet *

7. Situation de la commune au regard du zonage à potentiel radon

En application des articles L 1333-22 et L 1333-29 du code de santé publique et L. 125-23 du code de l'environnement

La commune est classée à potentiel radon niveau 3

oui non

Les documents de référence mentionnés à l'article R125-24 du Code de l'environnement sont :

consultable sur Internet *

pièces jointes

8. Cartographie

extraits de documents ou de dossiers permettant la localisation des immeubles au regard des risques encourus en application de l'article R125-26 du Code de l'environnement

Documents réglementaires en vigueur consultables sur : <http://www.rhone.gouv.fr/Politiques-publiques/Securite-et-protection-de-la-population/La-securite-civile/Les-risques-majeurs/Les-risques-majeurs-dans-le-Rhone>

Cartographie consultable sur : <http://carto.geo-ide.application.developpement-durable.gouv.fr/169/ial.map>

9. Arrêtés portant ou ayant porté reconnaissance de l'état de catastrophe naturelle ou technologique

à la date de l'édition de la présente fiche communale les risques près de chez soi

! La liste actualisée des arrêtés est consultable sur le site <http://www.georisques.gouv.fr/> dans la rubrique : Connaître les risques près de chez soi

catastrophes naturelles

nombre

13

catastrophes technologiques

nombre

Date

05 FEV. 2019

Le préfet du Rhône

Site* www.rhone.gouv.fr

La cheffe du service PAR
G. GUERLAVAS



PRÉFET DU RHÔNE



Arrêté préfectoral n° 69-2019-01-28-001 relatif à la mise à jour de l'information des acquéreurs et des locataires de biens immobiliers sur les risques concernant les secteurs d'information sur les sols, le zonage réglementaire à potentiel radon, la prescription de la révision et l'élargissement à l'ensemble du bassin versant du Plan de Prévention des Risques Naturels d'Inondation (PPRNI) de la vallée de l'Azergues, l'élaboration du PPRNI de l'Ardières, l'élaboration du PPRNI du Morgon et du Nizerand et l'approbation du plan de prévention des risques technologiques des établissements Adisseo France et Tourmaline Real Estate à Saint-Clair-du-Rhône

*Le Préfet de la Région Auvergne-Rhône-Alpes
Préfet de la Zone de défense et de sécurité sud-est
Préfet du Rhône
Officier de la Légion d'honneur
Officier de l'ordre national du Mérite*

VU le code de l'environnement et notamment ses articles L 125-5 et R 125-23 à R 125-27 relatifs à l'information des acquéreurs et des locataires de biens immobiliers sur les risques naturels et technologiques majeurs, les risques miniers ;

VU l'arrêté préfectoral n° 2006-1527 du 14 février 2006 modifié relatif à l'information des acquéreurs et locataires de biens immobiliers sur les risques naturels et technologiques majeurs dans le département du Rhône modifié et son annexe ;

VU l'arrêté préfectoral n° 2009-5825 du 13 octobre 2009 modifié relatif à l'information des acquéreurs et locataires de biens immobiliers sur les risques naturels et technologiques majeurs et sur les sinistres dans la commune d'Affoux ;

VU l'arrêté préfectoral n° 2011-2031 du 26 octobre 2011 relatif à l'information des acquéreurs et locataires de biens immobiliers sur les risques naturels et technologiques majeurs et sur les sinistres dans la commune d'Aigueperse ;

VU l'arrêté préfectoral n° 2006-1528 du 14 février 2006 relatif à l'information des acquéreurs et locataires de biens immobiliers sur les risques naturels et technologiques majeurs et sur les sinistres dans la commune d'Albigny-sur-Saône ;

VU l'arrêté préfectoral n° 2006-1527 du 14 février 2006 relatif à l'information des acquéreurs et locataires de biens immobiliers sur les risques naturels et technologiques majeurs et sur les sinistres dans la commune d'Alix ;

VU l'arrêté préfectoral n° 2009-5812 du 13 octobre 2009 modifié relatif à l'information des acquéreurs et locataires de biens immobiliers sur les risques naturels et technologiques majeurs et sur les sinistres dans la commune d'Ambérieux-d'Azergues ;

Direction Départementale des Territoires du Rhône – 165, rue Garibaldi – CS 33 862 –
69401 Lyon Cedex 03 - Standard – 04 78 62 50 50 –
Accueil du public : DDT Cité administrative (Bâtiment A) 9h00-11h00 / 14h00-16h00
Accès en T.C : Métro Ligne B – Gare Part-Dieu/ Tram T 1 – Part-Dieu Servient

VU l'arrêté préfectoral n° 2010-6148 du 26 novembre 2010 modifié relatif à l'information des acquéreurs et locataires de biens immobiliers sur les risques naturels et technologiques majeurs et sur les sinistres dans la commune d'Amplepuis ;

VU l'arrêté préfectoral n° 2006-1530 du 14 février 2006 modifié relatif à l'information des acquéreurs et locataires de biens immobiliers sur les risques naturels et technologiques majeurs et sur les sinistres dans la commune d'Ampuis ;

VU l'arrêté préfectoral n° 2009-5826 du 13 octobre 2009 modifié relatif à l'information des acquéreurs et locataires de biens immobiliers sur les risques naturels et technologiques majeurs et sur les sinistres dans la commune d'Ancy ;

VU l'arrêté préfectoral n° 2009-5813 du 13 octobre 2009 modifié relatif à l'information des acquéreurs et locataires de biens immobiliers sur les risques naturels et technologiques majeurs et sur les sinistres dans la commune d'Anse ;

VU l'arrêté préfectoral n° 2009-5814 du 13 octobre 2009 modifié relatif à l'information des acquéreurs et locataires de biens immobiliers sur les risques naturels et technologiques majeurs et sur les sinistres dans la commune d'Arnas ;

VU l'arrêté préfectoral n° 2009-5828 du 13 octobre 2009 modifié relatif à l'information des acquéreurs et locataires de biens immobiliers sur les risques naturels et technologiques majeurs et sur les sinistres dans la commune d'Aveize ;

VU l'arrêté préfectoral n° 2011-2034 du 26 avril 2011 relatif à l'information des acquéreurs et locataires de biens immobiliers sur les risques naturels et technologiques majeurs et sur les sinistres dans la commune d'Avenas ;

VU l'arrêté préfectoral n° 2011-2035 du 26 avril 2011 relatif à l'information des acquéreurs et locataires de biens immobiliers sur les risques naturels et technologiques majeurs et sur les sinistres dans la commune d'Azolette ;

VU l'arrêté préfectoral n° 2011-2036 du 26 avril 2011 relatif à l'information des acquéreurs et locataires de biens immobiliers sur les risques naturels et technologiques majeurs et sur les sinistres dans la commune de Bagnols ;

VU l'arrêté préfectoral n° 2011-2037 du 26 avril 2011 relatif à l'information des acquéreurs et locataires de biens immobiliers sur les risques naturels et technologiques majeurs et sur les sinistres dans la commune de Beaujeu ;

VU l'arrêté préfectoral n° 2009-5815 du 13 octobre 2009 modifié relatif à l'information des acquéreurs et locataires de biens immobiliers sur les risques naturels et technologiques majeurs et sur les sinistres dans la commune de Belleville ;

VU l'arrêté préfectoral n° 2006-1534 du 14 février 2006 modifié relatif à l'information des acquéreurs et locataires de biens immobiliers sur les risques naturels et technologiques majeurs et sur les sinistres dans la commune de Belmont d'Azergues ;

VU l'arrêté préfectoral n° 2009-5829 du 13 octobre 2009 modifié relatif à l'information des acquéreurs et locataires de biens immobiliers sur les risques naturels et technologiques majeurs et sur les sinistres dans la commune de Bessenay ;

VU l'arrêté préfectoral n° 2009-5830 du 13 octobre 2009 modifié relatif à l'information des acquéreurs et locataires de biens immobiliers sur les risques naturels et technologiques majeurs et sur les sinistres dans la commune de Bibost ;

VU l'arrêté préfectoral n° 2011-2038 du 26 avril 2011 relatif à l'information des acquéreurs et locataires de biens immobiliers sur les risques naturels et technologiques majeurs et sur les sinistres dans la commune de Blacé ;

VU l'arrêté préfectoral n°2006-1576 du 14 février 2006 du relatif à l'information des acquéreurs et locataires de biens immobiliers sur les risques naturels et technologiques majeurs et sur les sinistres dans la commune de Bois d'Oingt ;

VU l'arrêté préfectoral n° 2006-4674 du 18 août 2006 modifié relatif à l'information des acquéreurs et locataires de biens immobiliers sur les risques naturels et technologiques majeurs et sur les sinistres dans la commune de Bourg de Thizy ;

VU l'arrêté préfectoral n° 2007-5170 du 23 novembre 2007 modifié relatif à l'information des acquéreurs et locataires de biens immobiliers sur les risques naturels et technologiques majeurs et sur les sinistres dans la commune de Brignais ;

VU l'arrêté préfectoral n° 2011-2039 du 26 avril 2011 modifié relatif à l'information des acquéreurs et locataires de biens immobiliers sur les risques naturels et technologiques majeurs et sur les sinistres dans la commune de Brindas ;

VU l'arrêté préfectoral n° 2011-2040 du 26 avril 2011 modifié relatif à l'information des acquéreurs et locataires de biens immobiliers sur les risques naturels et technologiques majeurs et sur les sinistres dans la commune de Bron ;

VU l'arrêté préfectoral n° 2009-5831 du 13 octobre 2009 modifié relatif à l'information des acquéreurs et locataires de biens immobiliers sur les risques naturels et technologiques majeurs et sur les sinistres dans la commune de Brullioles ;

VU l'arrêté préfectoral n°2009-5832 du 13 octobre 2009 modifié relatif à l'information des acquéreurs et locataires de biens immobiliers sur les risques naturels et technologiques majeurs et sur les sinistres dans la commune de Brussieu ;

VU l'arrêté préfectoral n° 2009-5833 du 13 octobre 2009 modifié relatif à l'information des acquéreurs et locataires de biens immobiliers sur les risques naturels et technologiques majeurs et sur les sinistres dans la commune de Bully ;

VU l'arrêté préfectoral n° 2011-2041 du 26 avril 2011 modifié relatif à l'information des acquéreurs et locataires de biens immobiliers sur les risques naturels et technologiques majeurs et sur les sinistres dans la commune de Cailloux-sur-Fontaine ;

VU l'arrêté préfectoral n° 2006-1536 du 14 février 2006 modifié relatif à l'information des acquéreurs et locataires de biens immobiliers sur les risques naturels et technologiques majeurs et sur les sinistres dans la commune de Caluire-et-Cuire ;

VU l'arrêté préfectoral n° 2011-2042 du 26 avril 2011 relatif à l'information des acquéreurs et locataires de biens immobiliers sur les risques naturels et technologiques majeurs et sur les sinistres dans la commune de Cenves ;

VU l'arrêté préfectoral n° 2011-2043 du 26 avril 2011 relatif à l'information des acquéreurs et locataires de biens immobiliers sur les risques naturels et technologiques majeurs et sur les sinistres dans la commune de Cercié ;

VU l'arrêté préfectoral n° 69-2017-11-14-006 du 11 novembre 2017 modifié relatif à l'information des acquéreurs et locataires de biens immobiliers sur les risques naturels et technologiques majeurs et sur les sinistres dans la commune de Chabanière ;

VU l'arrêté préfectoral n° 2009-2088 du 25 mars 2009 modifié relatif à l'information des acquéreurs et locataires de biens immobiliers sur les risques naturels et technologiques majeurs et sur les sinistres dans la commune de Chambost Allières ;

VU l'arrêté préfectoral n° 2011-2044 du 26 avril 2011 modifié relatif à l'information des acquéreurs et locataires de biens immobiliers sur les risques naturels et technologiques majeurs et sur les sinistres dans la commune de Chambost-Longessaingne ;

VU l'arrêté préfectoral n° 2009-2086 du 25 mars 2009 modifié relatif à l'information des acquéreurs et locataires de biens immobiliers sur les risques naturels et technologiques majeurs et sur les sinistres dans la commune de Chamelet ;

VU l'arrêté préfectoral n° 2011-2045 du 26 avril 2011 relatif à l'information des acquéreurs et locataires de biens immobiliers sur les risques naturels et technologiques majeurs et sur les sinistres dans la commune de Champagne au Mont d'Or ;

VU l'arrêté préfectoral n° 2008-5191 du 14 octobre 2008 modifié relatif à l'information des acquéreurs et locataires de biens immobiliers sur les risques naturels et technologiques majeurs et sur les sinistres dans la commune de Chaponnay ;

VU l'arrêté préfectoral n° 2011-1881 du 26 avril 2011 modifié relatif à l'information des acquéreurs et locataires de biens immobiliers sur les risques naturels et technologiques majeurs et sur les sinistres dans la commune de Chaponost ;

VU l'arrêté préfectoral n° 2006-1540 du 14 février 2006 modifié relatif à l'information des acquéreurs et locataires de biens immobiliers sur les risques naturels et technologiques majeurs et sur les sinistres dans la commune de Charbonnières Les Bains ;

VU l'arrêté préfectoral n° 2011-2047 du 26 avril 2011 relatif à l'information des acquéreurs et locataires de biens immobiliers sur les risques naturels et technologiques majeurs et sur les sinistres dans la commune de Charentay ;

VU l'arrêté préfectoral n° 2011-2048 du 26 avril 2011 relatif à l'information des acquéreurs et locataires de biens immobiliers sur les risques naturels et technologiques majeurs et sur les sinistres dans la commune de Charly ;

VU l'arrêté préfectoral n° 2009-2077 du 25 mars 2009 relatif à l'information des acquéreurs et locataires de biens immobiliers sur les risques naturels et technologiques majeurs et sur les sinistres dans la commune de Charnay ;

VU l'arrêté préfectoral n° 2011-2049 du 26 avril 2011 modifié relatif à l'information des acquéreurs et locataires de biens immobiliers sur les risques naturels et technologiques majeurs et sur les sinistres dans la commune de Chassagny ;

VU l'arrêté préfectoral n° 2011-2050 du 26 avril 2011 relatif à l'information des acquéreurs et locataires de biens immobiliers sur les risques naturels et technologiques majeurs et sur les sinistres dans la commune de Chasselay ;

VU l'arrêté préfectoral n° 2011-2051 du 26 avril 2011 relatif à l'information des acquéreurs et locataires de biens immobiliers sur les risques naturels et technologiques majeurs et sur les sinistres dans la commune de Chassieu ;

VU l'arrêté préfectoral n° 2009-5834 du 13 octobre 2009 relatif à l'information des acquéreurs et locataires de biens immobiliers sur les risques naturels et technologiques majeurs et sur les sinistres dans la commune de Chatillon-d'Azergues ;

VU l'arrêté préfectoral n° 2011-2052 du 26 avril 2011 modifié relatif à l'information des acquéreurs et locataires de biens immobiliers sur les risques naturels et technologiques majeurs et sur les sinistres dans la commune de Chaussan ;

VU l'arrêté préfectoral n° 2009-2073 du 25 mars 2009 relatif à l'information des acquéreurs et locataires de biens immobiliers sur les risques naturels et technologiques majeurs et sur les sinistres dans la commune de Chazay-d'Azergues ;

VU l'arrêté préfectoral n° 2011-2053 du 26 avril 2011 relatif à l'information des acquéreurs et locataires de biens immobiliers sur les risques naturels et technologiques majeurs et sur les sinistres dans la commune de Chénas ;

VU l'arrêté préfectoral n° 2009-2094 du 25 mars 2009 modifié relatif à l'information des acquéreurs et locataires de biens immobiliers sur les risques naturels et technologiques majeurs et sur les sinistres dans la commune de Chénelette ;

VU l'arrêté préfectoral n° 2009-2079 du 25 mars 2009 relatif à l'information des acquéreurs et locataires de biens immobiliers sur les risques naturels et technologiques majeurs et sur les sinistres dans la commune de Chessy-les-Mines ;

VU l'arrêté préfectoral n° 2009-5835 du 13 octobre 2009 modifié relatif à l'information des acquéreurs et locataires de biens immobiliers sur les risques naturels et technologiques majeurs et sur les sinistres dans la commune de Chevinay ;

VU l'arrêté préfectoral n° 2011-2054 du 26 avril 2011 relatif à l'information des acquéreurs et locataires de biens immobiliers sur les risques naturels et technologiques majeurs et sur les sinistres dans la commune de Chiroubles ;

VU l'arrêté préfectoral n° 2009-2074 du 25 mars 2009 modifié relatif à l'information des acquéreurs et locataires de biens immobiliers sur les risques naturels et technologiques majeurs et sur les sinistres dans la commune de Civrieux d'Azergues ;

VU l'arrêté préfectoral n° 2009-2092 du 25 mars 2009 modifié relatif à l'information des acquéreurs et locataires de biens immobiliers sur les risques naturels et technologiques majeurs et sur les sinistres dans la commune de Claveisolles ;

VU l'arrêté préfectoral n° 2011-2055 du 26 avril 2011 relatif à l'information des acquéreurs et locataires de biens immobiliers sur les risques naturels et technologiques majeurs et sur les sinistres dans la commune de Cogy ;

VU l'arrêté préfectoral n° 2011-2056 du 26 avril 2011 modifié relatif à l'information des acquéreurs et locataires de biens immobiliers sur les risques naturels et technologiques majeurs et sur les sinistres dans la commune de Coise ;

VU l'arrêté préfectoral n° 2007-5172 du 23 novembre 2007 modifié relatif à l'information des acquéreurs et locataires de biens immobiliers sur les risques naturels et technologiques majeurs et sur les sinistres dans la commune de Collonges Au Mont d'Or ;

VU l'arrêté préfectoral n° 2011-2057 du 26 avril 2011 modifié relatif à l'information des acquéreurs et locataires de biens immobiliers sur les risques naturels et technologiques majeurs et sur les sinistres dans la commune de Colombier-Saugnieu ;

VU l'arrêté préfectoral n° 2008-5192 du 14 octobre 2008 modifié relatif à l'information des acquéreurs et locataires de biens immobiliers sur les risques naturels et technologiques majeurs et sur les sinistres dans la commune de Communay ;

VU l'arrêté préfectoral n° 2006-1550 du 14 février 2006 modifié relatif à l'information des acquéreurs et locataires de biens immobiliers sur les risques naturels et technologiques majeurs et sur les sinistres dans la commune de Condrieu ;

VU l'arrêté préfectoral n° 2011-1894 du 26 avril 2011 modifié relatif à l'information des acquéreurs et locataires de biens immobiliers sur les risques naturels et technologiques majeurs et sur les sinistres dans la commune de Corbas ;

VU l'arrêté préfectoral n° 2011-2058 du 26 avril 2011 relatif à l'information des acquéreurs et locataires de biens immobiliers sur les risques naturels et technologiques majeurs et sur les sinistres dans la commune de Corcelles-en-Beaujolais ;

VU l'arrêté préfectoral n° 2010-6151 du 26 novembre 2010 modifié relatif à l'information des acquéreurs et locataires de biens immobiliers sur les risques naturels et technologiques majeurs et sur les sinistres dans la commune de Cours La Ville ;

VU l'arrêté préfectoral n° 2009-5836 du 13 octobre 2009 modifié relatif à l'information des acquéreurs et locataires de biens immobiliers sur les risques naturels et technologiques majeurs et sur les sinistres dans la commune de Courzieu ;

VU l'arrêté préfectoral n° 2007-5173 du 23 novembre 2007 modifié relatif à l'information des acquéreurs et locataires de biens immobiliers sur les risques naturels et technologiques majeurs et sur les sinistres dans la commune de Couzon Au Mont d'Or ;

VU l'arrêté préfectoral n° 2006-1533 du 14 février 2006 modifié relatif à l'information des acquéreurs et locataires de biens immobiliers sur les risques naturels et technologiques majeurs et sur les sinistres dans la commune de Craponne ;

VU l'arrêté préfectoral n° 2010-6152 du 26 novembre 2010 modifié relatif à l'information des acquéreurs et locataires de biens immobiliers sur les risques naturels et technologiques majeurs et sur les sinistres dans la commune de Cublize ;

VU l'arrêté préfectoral n° 2006-1554 du 14 février 2006 modifié relatif à l'information des acquéreurs et locataires de biens immobiliers sur les risques naturels et technologiques majeurs et sur les sinistres dans la commune de Curis-au-Mont-d'Or ;

VU l'arrêté préfectoral n° 2011-2059 du 26 avril 2011 modifié relatif à l'information des acquéreurs et locataires de biens immobiliers sur les risques naturels et technologiques majeurs et sur les sinistres dans la commune de Dardilly ;

VU l'arrêté préfectoral n° 2011-2060 du 26 avril 2011 relatif à l'information des acquéreurs et locataires de biens immobiliers sur les risques naturels et technologiques majeurs et sur les sinistres dans la commune de Dareizé ;

VU l'arrêté préfectoral n° 2008-2191 du 09 avril 2008 modifié relatif à l'information des acquéreurs et locataires de biens immobiliers sur les risques naturels et technologiques majeurs et sur les sinistres dans la commune de Decines-Charpieu ;

VU l'arrêté préfectoral n° 2011-2061 du 26 avril 2011 modifié relatif à l'information des acquéreurs et locataires de biens immobiliers sur les risques naturels et technologiques majeurs et sur les sinistres dans la commune de Denice ;

VU l'arrêté préfectoral n° 2011-2062 du 26 avril 2011 relatif à l'information des acquéreurs et locataires de biens immobiliers sur les risques naturels et technologiques majeurs et sur les sinistres dans la commune de Dième;

VU l'arrêté préfectoral n° 2011-2063 du 26 avril 2011 relatif à l'information des acquéreurs et locataires de biens immobiliers sur les risques naturels et technologiques majeurs et sur les sinistres dans la commune de Dommartin;

VU l'arrêté préfectoral n° 2009-5816 du 26 avril 2011 modifié relatif à l'information des acquéreurs et locataires de biens immobiliers sur les risques naturels et technologiques majeurs et sur les sinistres dans la commune de Dracé ;

VU l'arrêté préfectoral n° 2009-5837 du 13 octobre 2009 modifié relatif à l'information des acquéreurs et locataires de biens immobiliers sur les risques naturels et technologiques majeurs et sur les sinistres dans la commune de Duerne ;

VU l'arrêté préfectoral n° 2010-6164 du 26 novembre 2010 modifié relatif à l'information des acquéreurs et locataires de biens immobiliers sur les risques naturels et technologiques majeurs et sur les sinistres dans la commune d'Echalas ;

VU l'arrêté préfectoral n° 2011-2064 du 26 avril 2011 relatif à l'information des acquéreurs et locataires de biens immobiliers sur les risques naturels et technologiques majeurs et sur les sinistres dans la commune d'Ecully ;

VU l'arrêté préfectoral n° 2011-1065 du 26 avril 2011 relatif à l'information des acquéreurs et locataires de biens immobiliers sur les risques naturels et technologiques majeurs et sur les sinistres dans la commune d'Emeringes ;

VU l'arrêté préfectoral n° 2009-5838 du 13 octobre 2009 modifié relatif à l'information des acquéreurs et locataires de biens immobiliers sur les risques naturels et technologiques majeurs et sur les sinistres dans la commune d'Eveux ;

VU l'arrêté préfectoral n° 2009-2144 du 25 mars 2009 modifié relatif à l'information des acquéreurs et locataires de biens immobiliers sur les risques naturels et technologiques majeurs et sur les sinistres dans la commune de Feyzin ;

VU l'arrêté préfectoral n° 2011-2066 du 26 avril 2011 relatif à l'information des acquéreurs et locataires de biens immobiliers sur les risques naturels et technologiques majeurs et sur les sinistres dans la commune de Fleurie ;

VU l'arrêté préfectoral n° 2007-5176 du 23 novembre 2007 modifié relatif à l'information des acquéreurs et locataires de biens immobiliers sur les risques naturels et technologiques majeurs et sur les sinistres dans la commune de Fleurieu-sur-Saône ;

VU l'arrêté préfectoral n° 2009-5839 du 13 octobre 2009 modifié relatif à l'information des acquéreurs et locataires de biens immobiliers sur les risques naturels et technologiques majeurs et sur les sinistres dans la commune de Fleurieux-sur-l'Arbresle ;

VU l'arrêté préfectoral n° 2006-1561 du 14 février 2006 modifié relatif à l'information des acquéreurs et locataires de biens immobiliers sur les risques naturels et technologiques majeurs et sur les sinistres dans la commune de Fontaines-saint-Martin ;

VU l'arrêté préfectoral n° 2007-5192 du 23 novembre 2007 modifié relatif à l'information des acquéreurs et locataires de biens immobiliers sur les risques naturels et technologiques majeurs et sur les sinistres dans la commune de Fontaines-sur-Saône ;

VU l'arrêté préfectoral n° 2006-1563 du 14 février 2006 modifié relatif à l'information des acquéreurs et locataires de biens immobiliers sur les risques naturels et technologiques majeurs et sur les sinistres dans la commune de Francheville ;

VU l'arrêté préfectoral n° 2011-2067 du 26 avril 2011 modifié relatif à l'information des acquéreurs et locataires de biens immobiliers sur les risques naturels et technologiques majeurs et sur les sinistres dans la commune de Frontenas ;

VU l'arrêté préfectoral n° 2011-2068 du 26 avril 2011 modifié relatif à l'information des acquéreurs et locataires de biens immobiliers sur les risques naturels et technologiques majeurs et sur les sinistres dans la commune de Genas ;

VU l'arrêté préfectoral n° 2006-1564 du 14 février 2006 modifié relatif à l'information des acquéreurs et locataires de biens immobiliers sur les risques naturels et technologiques majeurs et sur les sinistres dans la commune de Genay ;

VU l'arrêté préfectoral n° 2010-6165 du 14 février 2006 modifié relatif à l'information des acquéreurs et locataires de biens immobiliers sur les risques naturels et technologiques majeurs et sur les sinistres dans la commune de Givors ;

VU l'arrêté préfectoral n° 2011-2069 du 26 avril 2011 modifié relatif à l'information des acquéreurs et locataires de biens immobiliers sur les risques naturels et technologiques majeurs et sur les sinistres dans la commune de Gleizé ;

VU l'arrêté préfectoral n° 2009-2089 du 25 mars 2009 modifié relatif à l'information des acquéreurs et locataires de biens immobiliers sur les risques naturels et technologiques majeurs et sur les sinistres dans la commune de Grandris ;

VU l'arrêté préfectoral n° 2011-2070 du 26 avril 2011 modifié relatif à l'information des acquéreurs et locataires de biens immobiliers sur les risques naturels et technologiques majeurs et sur les sinistres dans la commune de Grezieu La Varenne ;

VU l'arrêté préfectoral n° 2009-5840 du 13 octobre 2009 modifié relatif à l'information des acquéreurs et locataires de biens immobiliers sur les risques naturels et technologiques majeurs et sur les sinistres dans la commune de Grezieu Le Marché ;

VU l'arrêté préfectoral n° 2009-4116 du 17 août 2009 modifié relatif à l'information des acquéreurs et locataires de biens immobiliers sur les risques naturels et technologiques majeurs et sur les sinistres dans la commune de Grigny ;

VU l'arrêté préfectoral n° 2009-5842 du 13 octobre 2009 modifié relatif à l'information des acquéreurs et locataires de biens immobiliers sur les risques naturels et technologiques majeurs et sur les sinistres dans la commune de Haute-Rivoire ;

VU l'arrêté préfectoral n° 2009-2149 du 25 mars 2009 modifié relatif à l'information des acquéreurs et locataires de biens immobiliers sur les risques naturels et technologiques majeurs et sur les sinistres dans la commune d'Irigny ;

VU l'arrêté préfectoral n° 2011-2071 du 26 avril 2011 modifié relatif à l'information des acquéreurs et locataires de biens immobiliers sur les risques naturels et technologiques majeurs et sur les sinistres dans la commune de Jarnioux ;

VU l'arrêté préfectoral n° 2007-5180 du 23 novembre 2007 modifié relatif à l'information des acquéreurs et locataires de biens immobiliers sur les risques naturels et technologiques majeurs et sur les sinistres dans la commune de Jonage ;

VU l'arrêté préfectoral n° 2006-1570 du 14 février 2006 modifié relatif à l'information des acquéreurs et locataires de biens immobiliers sur les risques naturels et technologiques majeurs et sur les sinistres dans la commune de Jons ;

VU l'arrêté préfectoral n° 2009-5843 du 13 octobre 2009 modifié relatif à l'information des acquéreurs et locataires de biens immobiliers sur les risques naturels et technologiques majeurs et sur les sinistres dans la commune de Joux ;

VU l'arrêté préfectoral n° 2011-2072 du 26 avril 2011 modifié relatif à l'information des acquéreurs et locataires de biens immobiliers sur les risques naturels et technologiques majeurs et sur les sinistres dans la commune de Juliéas ;

VU l'arrêté préfectoral n° 2011-2073 du 26 avril 2011 modifié relatif à l'information des acquéreurs et locataires de biens immobiliers sur les risques naturels et technologiques majeurs et sur les sinistres dans la commune de Jullié ;

VU l'arrêté préfectoral n° 2009-5827 du 13 octobre 2009 modifié relatif à l'information des acquéreurs et locataires de biens immobiliers sur les risques naturels et technologiques majeurs et sur les sinistres dans la commune de L'Arbresle ;

VU l'arrêté préfectoral n° 2010-6150 du 26 novembre 2010 relatif à l'information des acquéreurs et locataires de biens immobiliers sur les risques naturels et technologiques majeurs et sur les sinistres dans la commune de La Chapelle de Mardore ;

VU l'arrêté préfectoral n° 2011-2046 du 26 avril 2011 relatif à l'information des acquéreurs et locataires de biens immobiliers sur les risques naturels et technologiques majeurs et sur les sinistres dans la commune de La Chapelle sur Coise ;

VU l'arrêté préfectoral n° 2006-1572 du 14 février 2006 modifié relatif à l'information des acquéreurs et locataires de biens immobiliers sur les risques naturels et technologiques majeurs et sur les sinistres dans la commune de La Mulatière ;

VU l'arrêté préfectoral n° 2011-2143 du 26 avril 2011 modifié relatif à l'information des acquéreurs et locataires de biens immobiliers sur les risques naturels et technologiques majeurs et sur les sinistres dans la commune de La Tour de Salvagny ;

VU l'arrêté préfectoral n° 2011-2074 du 26 avril 2011 relatif à l'information des acquéreurs et locataires de biens immobiliers sur les risques naturels et technologiques majeurs et sur les sinistres dans la commune de Lacenas ;

VU l'arrêté préfectoral n° 2011-2075 du 26 avril 2011 relatif à l'information des acquéreurs et locataires de biens immobiliers sur les risques naturels et technologiques majeurs et sur les sinistres dans la commune de Lachassagne ;

VU l'arrêté préfectoral n° 2009-2090 du 25 mars 2009 modifié relatif à l'information des acquéreurs et locataires de biens immobiliers sur les risques naturels et technologiques majeurs et sur les sinistres dans la commune de Lamure-sur-Azergues ;

VU l'arrêté préfectoral n° 2009-5817 du 13 octobre 2009 modifié relatif à l'information des acquéreurs et locataires de biens immobiliers sur les risques naturels et technologiques majeurs et sur les sinistres dans la commune de Lancié ;

VU l'arrêté préfectoral n° 2011-2076 du 26 avril 2011 modifié relatif à l'information des acquéreurs et locataires de biens immobiliers sur les risques naturels et technologiques majeurs et sur les sinistres dans la commune de Lantignie ;

VU l'arrêté préfectoral n° 2011-2077 du 26 avril 2011 modifié relatif à l'information des acquéreurs et locataires de biens immobiliers sur les risques naturels et technologiques majeurs et sur les sinistres dans la commune de Larajasse ;

VU l'arrêté préfectoral n° 2009-2080 du 25 mars 2009 modifié relatif à l'information des acquéreurs et locataires de biens immobiliers sur les risques naturels et technologiques majeurs et sur les sinistres dans la commune de Le Breuil ;

VU l'arrêté préfectoral n° 2011-2095 du 26 avril 2011 modifié relatif à l'information des acquéreurs et locataires de biens immobiliers sur les risques naturels et technologiques majeurs et sur les sinistres dans la commune de Le Perreon ;

VU l'arrêté préfectoral n° 2009-2081 du 25 mars 2009 modifié relatif à l'information des acquéreurs et locataires de biens immobiliers sur les risques naturels et technologiques majeurs et sur les sinistres dans la commune de Legny ;

VU l'arrêté préfectoral n° 2011-1930 du 26 avril 2011 modifié relatif à l'information des acquéreurs et locataires de biens immobiliers sur les risques naturels et technologiques majeurs et sur les sinistres dans la commune de Lentilly ;

VU l'arrêté préfectoral n° 2011-2033 du 26 avril 2011 modifié relatif à l'information des acquéreurs et locataires de biens immobiliers sur les risques naturels et technologiques majeurs et sur les sinistres dans la commune de Les Ardillats ;

VU l'arrêté préfectoral n° 2009-2070 du 25 mars 2009 modifié relatif à l'information des acquéreurs et locataires de biens immobiliers sur les risques naturels et technologiques majeurs et sur les sinistres dans la commune de Les Cheres ;

VU l'arrêté préfectoral n° 2010-6166 du 26 novembre 2010 modifié relatif à l'information des acquéreurs et locataires de biens immobiliers sur les risques naturels et technologiques majeurs et sur les sinistres dans la commune de Les Haies ;

VU l'arrêté préfectoral n° 2009-5841 du 13 octobre 2009 modifié relatif à l'information des acquéreurs et locataires de biens immobiliers sur les risques naturels et technologiques majeurs et sur les sinistres dans la commune de Les Halles ;

VU l'arrêté préfectoral n° 2009-5850 du 13 octobre 2009 modifié relatif à l'information des acquéreurs et locataires de biens immobiliers sur les risques naturels et technologiques majeurs et sur les sinistres dans la commune de Les Olmes ;

VU l'arrêté préfectoral n° 2009-5869 du 13 octobre 2009 modifié relatif à l'information des acquéreurs et locataires de biens immobiliers sur les risques naturels et technologiques majeurs et sur les sinistres dans la commune de Les Sauyages ;

VU l'arrêté préfectoral n° 2009-2085 du 25 mars 2009 modifié relatif à l'information des acquéreurs et locataires de biens immobiliers sur les risques naturels et technologiques majeurs et sur les sinistres dans la commune de Letra ;

VU l'arrêté préfectoral n° 2011-2078 du 26 avril 2011 relatif à l'information des acquéreurs et locataires de biens immobiliers sur les risques naturels et technologiques majeurs et sur les sinistres dans la commune de Liergues ;

VU l'arrêté préfectoral n° 2006-1581 du 14 février 2006 modifié relatif à l'information des acquéreurs et locataires de biens immobiliers sur les risques naturels et technologiques majeurs et sur les sinistres dans la commune de Limas ;

VU l'arrêté préfectoral n° 2011-2079 du 26 avril 2011 modifié relatif à l'information des acquéreurs et locataires de biens immobiliers sur les risques naturels et technologiques majeurs et sur les sinistres dans la commune de Limonest ;

VU l'arrêté préfectoral n° 2011-2080 du 26 avril 2011 modifié relatif à l'information des acquéreurs et locataires de biens immobiliers sur les risques naturels et technologiques majeurs et sur les sinistres dans la commune de Lissieu ;

VU l'arrêté préfectoral n° 2006-1582 du 14 février 2006 modifié relatif à l'information des acquéreurs et locataires de biens immobiliers sur les risques naturels et technologiques majeurs et sur les sinistres dans la commune de Loire-sur-Rhône ;

VU l'arrêté préfectoral n° 2010-6167 du 26 novembre 2010 modifié relatif à l'information des acquéreurs et locataires de biens immobiliers sur les risques naturels et technologiques majeurs et sur les sinistres dans la commune de Longes ;

VU l'arrêté préfectoral n° 2011-2081 du 26 avril 2011 modifié relatif à l'information des acquéreurs et locataires de biens immobiliers sur les risques naturels et technologiques majeurs et sur les sinistres dans la commune de Longessaigne ;

VU l'arrêté préfectoral n° 2009-5845 du 13 octobre 2009 modifié relatif à l'information des acquéreurs et locataires de biens immobiliers sur les risques naturels et technologiques majeurs et sur les sinistres dans la commune de Lozanne ;

VU l'arrêté préfectoral n° 2009-2069 du 25 mars 2009 modifié relatif à l'information des acquéreurs et locataires de biens immobiliers sur les risques naturels et technologiques majeurs et sur les sinistres dans la commune de Lucenay ;

VU l'arrêté préfectoral n° 2009-3943 du 20 juillet 2009 modifié relatif à l'information des acquéreurs et locataires de biens immobiliers sur les risques naturels et technologiques majeurs et sur les sinistres dans la commune de Lyon ;

VU l'arrêté préfectoral n° 2011-2082 du 26 avril 2011 modifié relatif à l'information des acquéreurs et locataires de biens immobiliers sur les risques naturels et technologiques majeurs et sur les sinistres dans la commune de Marchamp ;

VU l'arrêté préfectoral n° 2009-2072 du 25 mars 2009 modifié relatif à l'information des acquéreurs et locataires de biens immobiliers sur les risques naturels et technologiques majeurs et sur les sinistres dans la commune de Marcilly d'Azergues ;

VU l'arrêté préfectoral n° 2011-2083 du 26 avril 2011 modifié relatif à l'information des acquéreurs et locataires de biens immobiliers sur les risques naturels et technologiques majeurs et sur les sinistres dans la commune de Marcy ;

VU l'arrêté préfectoral n° 2011-2084 du 26 avril 2011 modifié relatif à l'information des acquéreurs et locataires de biens immobiliers sur les risques naturels et technologiques majeurs et sur les sinistres dans la commune de Marcy l'Etoile ;

VU l'arrêté préfectoral n° 2010-6153 du 26 novembre 2010 relatif à l'information des acquéreurs et locataires de biens immobiliers sur les risques naturels et technologiques majeurs et sur les sinistres dans la commune de Mardore ;

VU l'arrêté préfectoral n° 2008-5196 du 14 octobre 2008 modifié relatif à l'information des acquéreurs et locataires de biens immobiliers sur les risques naturels et technologiques majeurs et sur les sinistres dans la commune de Marennes ;

VU l'arrêté préfectoral n° 2010-6154 du 26 novembre 2010 relatif à l'information des acquéreurs et locataires de biens immobiliers sur les risques naturels et technologiques majeurs et sur les sinistres dans la commune de Marnand ;

VU l'arrêté préfectoral n° 2010-6155 du 26 novembre 2010 modifié relatif à l'information des acquéreurs et locataires de biens immobiliers sur les risques naturels et technologiques majeurs et sur les sinistres dans la commune de Meaux-la-Montagne ;

VU l'arrêté préfectoral n° 2011-2085 du 26 avril 2011 modifié relatif à l'information des acquéreurs et locataires de biens immobiliers sur les risques naturels et technologiques majeurs et sur les sinistres dans la commune de Messimy ;

VU l'arrêté préfectoral n° 2009-5846 du 13 octobre 2009 modifié relatif à l'information des acquéreurs et locataires de biens immobiliers sur les risques naturels et technologiques majeurs et sur les sinistres dans la commune de Meys ;

VU l'arrêté préfectoral n° 2007-5181 du 23 novembre 2007 modifié relatif à l'information des acquéreurs et locataires de biens immobiliers sur les risques naturels et technologiques majeurs et sur les sinistres dans la commune de Meyzieu ;

VU l'arrêté préfectoral n° 2007-5182 du 23 novembre 2007 modifié relatif à l'information des acquéreurs et locataires de biens immobiliers sur les risques naturels et technologiques majeurs et sur les sinistres dans la commune de Millery ;

VU l'arrêté préfectoral n° 2008-5197 du 14 octobre 2008 modifié relatif à l'information des acquéreurs et locataires de biens immobiliers sur les risques naturels et technologiques majeurs et sur les sinistres dans la commune de Mions ;

VU l'arrêté préfectoral n° 2011-2086 du 26 avril 2011 modifié relatif à l'information des acquéreurs et locataires de biens immobiliers sur les risques naturels et technologiques majeurs et sur les sinistres dans la commune de Moire ;

VU l'arrêté préfectoral n° 2011-2087 du 26 avril 2011 modifié relatif à l'information des acquéreurs et locataires de biens immobiliers sur les risques naturels et technologiques majeurs et sur les sinistres dans la commune de Monsols ;

VU l'arrêté préfectoral n° 2007-5183 du 23 novembre 2007 modifié relatif à l'information des acquéreurs et locataires de biens immobiliers sur les risques naturels et technologiques majeurs et sur les sinistres dans la commune de Montagny ;

VU l'arrêté préfectoral n° 2011-2088 du 26 avril 2011 modifié relatif à l'information des acquéreurs et locataires de biens immobiliers sur les risques naturels et technologiques majeurs et sur les sinistres dans la commune de Montanay ;

VU l'arrêté préfectoral n° 2011-2089 du 26 avril 2011 modifié relatif à l'information des acquéreurs et locataires de biens immobiliers sur les risques naturels et technologiques majeurs et sur les sinistres dans la commune de Montmelas-Saint-Sorlin ;

VU l'arrêté préfectoral n° 2009-5847 du 13 octobre 2009 modifié relatif à l'information des acquéreurs et locataires de biens immobiliers sur les risques naturels et technologiques majeurs et sur les sinistres dans la commune de Montromant ;

VU l'arrêté préfectoral n° 2009-5848 du 13 octobre 2009 modifié relatif à l'information des acquéreurs et locataires de biens immobiliers sur les risques naturels et technologiques majeurs et sur les sinistres dans la commune de Montrottier ;

VU l'arrêté préfectoral n° 2009-2071 du 25 mars 2009 modifié relatif à l'information des acquéreurs et locataires de biens immobiliers sur les risques naturels et technologiques majeurs et sur les sinistres dans la commune de Morance ;

VU l'arrêté préfectoral n° 2011-2090 du 26 avril 2011 modifié relatif à l'information des acquéreurs et locataires de biens immobiliers sur les risques naturels et technologiques majeurs et sur les sinistres dans la commune de Mornant ;

VU l'arrêté préfectoral n° 2006-1593 du 14 février 2006 modifié relatif à l'information des acquéreurs et locataires de biens immobiliers sur les risques naturels et technologiques majeurs et sur les sinistres dans la commune de Neuville-sur-Saône ;

VU l'arrêté préfectoral n° 2011-2091 du 26 avril 2011 modifié relatif à l'information des acquéreurs et locataires de biens immobiliers sur les risques naturels et technologiques majeurs et sur les sinistres dans la commune de Odenas ;

VU l'arrêté préfectoral n° 2011-2036 du 26 avril 2011 relatif à l'information des acquéreurs et locataires de biens immobiliers sur les risques naturels et technologiques majeurs et sur les sinistres dans la commune de Oingt ;

VU l'arrêté préfectoral n° 2011-2093 du 26 avril 2011 modifié relatif à l'information des acquéreurs et locataires de biens immobiliers sur les risques naturels et technologiques majeurs et sur les sinistres dans la commune de Orlienas ;

VU l'arrêté préfectoral n° 2008-5199 du 14 octobre 2008 modifié relatif à l'information des acquéreurs et locataires de biens immobiliers sur les risques naturels et technologiques majeurs et sur les sinistres dans la commune de Oullins ;

VU l'arrêté préfectoral n° 2011-2094 du 26 avril 2011 modifié relatif à l'information des acquéreurs et locataires de biens immobiliers sur les risques naturels et technologiques majeurs et sur les sinistres dans la commune de Ouroux ;

VU l'arrêté préfectoral n° 2009-2145 du 25 mars 2009 modifié relatif à l'information des acquéreurs et locataires de biens immobiliers sur les risques naturels et technologiques majeurs et sur les sinistres dans la commune de Pierre-Benite ;

VU l'arrêté préfectoral n° 2011-2096 du 26 avril 2011 modifié relatif à l'information des acquéreurs et locataires de biens immobiliers sur les risques naturels et technologiques majeurs et sur les sinistres dans la commune de Poleymieux-au-Mont-d'Or ;

VU l'arrêté préfectoral n° 2011-2097 du 26 avril 2011 modifié relatif à l'information des acquéreurs et locataires de biens immobiliers sur les risques naturels et technologiques majeurs et sur les sinistres dans la commune de Pollionay ;

VU l'arrêté préfectoral n° 2011-2098 du 26 avril 2011 modifié relatif à l'information des acquéreurs et locataires de biens immobiliers sur les risques naturels et technologiques majeurs et sur les sinistres dans la commune de Pomeys ;

VU l'arrêté préfectoral n° 2009-5819 du 13 octobre 2009 modifié relatif à l'information des acquéreurs et locataires de biens immobiliers sur les risques naturels et technologiques majeurs et sur les sinistres dans la commune de Pommiers ;

VU l'arrêté préfectoral n° 2010-6156 du 26 novembre 2010 modifié relatif à l'information des acquéreurs et locataires de biens immobiliers sur les risques naturels et technologiques majeurs et sur les sinistres dans la commune de Pont Trambouze ;

VU l'arrêté préfectoral n° 2009-5851 du 13 octobre 2009 modifié relatif à l'information des acquéreurs et locataires de biens immobiliers sur les risques naturels et technologiques majeurs et sur les sinistres dans la commune de Pontcharra-sur-Turdine ;

VU l'arrêté préfectoral n° 2011-2099 du 26 avril 2011 relatif à l'information des acquéreurs et locataires de biens immobiliers sur les risques naturels et technologiques majeurs et sur les sinistres dans la commune de Pouilly Le Monial ;

VU l'arrêté préfectoral n° 2009-2093 du 25 mars 2009 modifié relatif à l'information des acquéreurs et locataires de biens immobiliers sur les risques naturels et technologiques majeurs et sur les sinistres dans la commune de Poule-les-Echarmeaux ;

VU l'arrêté préfectoral n° 2011-2100 du 26 avril 2011 modifié relatif à l'information des acquéreurs et locataires de biens immobiliers sur les risques naturels et technologiques majeurs et sur les sinistres dans la commune de Propieres ;

VU l'arrêté préfectoral n° 2011-2101 du 26 avril 2011 modifié relatif à l'information des acquéreurs et locataires de biens immobiliers sur les risques naturels et technologiques majeurs et sur les sinistres dans la commune de Pusignan ;

VU l'arrêté préfectoral n° 2011-2102 du 26 avril 2011 modifié relatif à l'information des acquéreurs et locataires de biens immobiliers sur les risques naturels et technologiques majeurs et sur les sinistres dans la commune de Quincie-en-Beaujolais ;

VU l'arrêté préfectoral n° 2009-5820 du 13 octobre 2009 modifié relatif à l'information des acquéreurs et locataires de biens immobiliers sur les risques naturels et technologiques majeurs et sur les sinistres dans la commune de Quincieux ;

VU l'arrêté préfectoral n° 2010-6157 du 26 novembre 2010 modifié relatif à l'information des acquéreurs et locataires de biens immobiliers sur les risques naturels et technologiques majeurs et sur les sinistres dans la commune de Ranchal ;

VU l'arrêté préfectoral n° 2011-2103 du 26 avril 2011 modifié relatif à l'information des acquéreurs et locataires de biens immobiliers sur les risques naturels et technologiques majeurs et sur les sinistres dans la commune de Régnie-Durette ;

VU l'arrêté préfectoral n° 2007-5187 du 23 novembre 2007 modifié relatif à l'information des acquéreurs et locataires de biens immobiliers sur les risques naturels et technologiques majeurs et sur les sinistres dans la commune de Rillieux-la-Pape ;

VU l'arrêté préfectoral n° 2010-6168 du 26 novembre 2010 modifié relatif à l'information des acquéreurs et locataires de biens immobiliers sur les risques naturels et technologiques majeurs et sur les sinistres dans la commune de Riverie ;

VU l'arrêté préfectoral n° 2011-2104 du 26 avril 2011 modifié relatif à l'information des acquéreurs et locataires de biens immobiliers sur les risques naturels et technologiques majeurs et sur les sinistres dans la commune de Rivolet ;

VU l'arrêté préfectoral n° 2007-5186 du 23 novembre 2007 modifié relatif à l'information des acquéreurs et locataires de biens immobiliers sur les risques naturels et technologiques majeurs et sur les sinistres dans la commune de Rochetaillée-sur-Saône ;

VU l'arrêté préfectoral n° 2010-6158 du 26 novembre 2010 modifié relatif à l'information des acquéreurs et locataires de biens immobiliers sur les risques naturels et technologiques majeurs et sur les sinistres dans la commune de Ronno ;

VU l'arrêté préfectoral n° 2011-2105 du 26 avril 2011 modifié relatif à l'information des acquéreurs et locataires de biens immobiliers sur les risques naturels et technologiques majeurs et sur les sinistres dans la commune de Rontalon ;

VU l'arrêté préfectoral n° 2010-6169 du 26 novembre 2011 relatif à l'information des acquéreurs et locataires de biens immobiliers sur les risques naturels et technologiques majeurs et sur les sinistres dans la commune de Saint-Andéol le Château ;

VU l'arrêté préfectoral n° 2011-2109 du 26 avril 2011 relatif à l'information des acquéreurs et locataires de biens immobiliers sur les risques naturels et technologiques majeurs et sur les sinistres dans la commune de Saint-André la Côte ;

VU l'arrêté préfectoral n° 2011-2110 du 26 avril 2011 relatif à l'information des acquéreurs et locataires de biens immobiliers sur les risques naturels et technologiques majeurs et sur les sinistres dans la commune de Saint-Appolinaire ;

VU l'arrêté préfectoral n° 2009-5852 du 13 octobre 2009 modifié relatif à l'information des acquéreurs et locataires de biens immobiliers sur les risques naturels et technologiques majeurs et sur les sinistres dans la commune de Sain Bel ;

VU l'arrêté préfectoral n° 2011-2111 du 26 avril 2011 relatif à l'information des acquéreurs et locataires de biens immobiliers sur les risques naturels et technologiques majeurs et sur les sinistres dans la commune de Saint-Bonnet de Mure ;

VU l'arrêté préfectoral n° 2011-2112 du 26 avril 2011 relatif à l'information des acquéreurs et locataires de biens immobiliers sur les risques naturels et technologiques majeurs et sur les sinistres dans la commune de Saint-Bonnet des Bruyeres ;

VU l'arrêté préfectoral n° 2010-6159 du 26 novembre 2010 relatif à l'information des acquéreurs et locataires de biens immobiliers sur les risques naturels et technologiques majeurs et sur les sinistres dans la commune de Saint-Bonnet le Troncy ;

VU l'arrêté préfectoral n° 2011-2113 du 26 avril 2011 relatif à l'information des acquéreurs et locataires de biens immobiliers sur les risques naturels et technologiques majeurs et sur les sinistres dans la commune de Saint-Christophe ;

VU l'arrêté préfectoral n° 2011-2114 du 26 avril 2011 relatif à l'information des acquéreurs et locataires de biens immobiliers sur les risques naturels et technologiques majeurs et sur les sinistres dans la commune de Saint-Clement de Vers ;

VU l'arrêté préfectoral n° 2011-2115 du 26 avril 2011 relatif à l'information des acquéreurs et locataires de biens immobiliers sur les risques naturels et technologiques majeurs et sur les sinistres dans la commune de Saint-Clement les Places ;

VU l'arrêté préfectoral n° 2009-5853 du 13 octobre 2009 modifié relatif à l'information des acquéreurs et locataires de biens immobiliers sur les risques naturels et technologiques majeurs et sur les sinistres dans la commune de Saint-Clément sur Valsomme ;

VU l'arrêté préfectoral n° 2011-2116 du 26 avril 2011 relatif à l'information des acquéreurs et locataires de biens immobiliers sur les risques naturels et technologiques majeurs et sur les sinistres dans la commune de Saint-Cyr au Mont d'Or ;

VU l'arrêté préfectoral n° 2011-2117 du 26 avril 2011 relatif à l'information des acquéreurs et locataires de biens immobiliers sur les risques naturels et technologiques majeurs et sur les sinistres dans la commune de Saint-Cyr le Chatoux ;

VU l'arrêté préfectoral n° 2006-1604 du 14 février 2006 relatif à l'information des acquéreurs et locataires de biens immobiliers sur les risques naturels et technologiques majeurs et sur les sinistres dans la commune de Saint-Cyr sur le Rhône ;

VU l'arrêté préfectoral n° 2011-2118 du 26 avril 2011 relatif à l'information des acquéreurs et locataires de biens immobiliers sur les risques naturels et technologiques majeurs et sur les sinistres dans la commune de Saint-Didier au Mont D'Or ;

VU l'arrêté préfectoral n° 2011-2120 du 26 avril 2011 relatif à l'information des acquéreurs et locataires de biens immobiliers sur les risques naturels et technologiques majeurs et sur les sinistres dans la commune de Saint-Didier sur Beaujeu ;

VU l'arrêté préfectoral n° 2011-2121 du 26 avril 2011 relatif à l'information des acquéreurs et locataires de biens immobiliers sur les risques naturels et technologiques majeurs et sur les sinistres dans la commune de Saint-Etienne des Oullieres ;

VU l'arrêté préfectoral n° 2011-2122 du 26 avril 2011 relatif à l'information des acquéreurs et locataires de biens immobiliers sur les risques naturels et technologiques majeurs et sur les sinistres dans la commune de Saint-Etienne la Varenne ;

VU l'arrêté préfectoral n° 2009-2143 du 25 mars 2009 relatif à l'information des acquéreurs et locataires de biens immobiliers sur les risques naturels et technologiques majeurs et sur les sinistres dans la commune de Saint-Fons ;

VU l'arrêté préfectoral n° 2009-5854 du 13 octobre 2009 relatif à l'information des acquéreurs et locataires de biens immobiliers sur les risques naturels et technologiques majeurs et sur les sinistres dans la commune de Saint-Forgeux ;

VU l'arrêté préfectoral n° 2009-5855 du 13 octobre 2009 relatif à l'information des acquéreurs et locataires de biens immobiliers sur les risques naturels et technologiques majeurs et sur les sinistres dans la commune de Saint-Genis l'Argentière ;

VU l'arrêté préfectoral n° 2010-4675 du 12 juillet 2010 relatif à l'information des acquéreurs et locataires de biens immobiliers sur les risques naturels et technologiques majeurs et sur les sinistres dans la commune de Saint-Genis Laval ;

VU l'arrêté préfectoral n° 2006-1609 du 14 février 2006 relatif à l'information des acquéreurs et locataires de biens immobiliers sur les risques naturels et technologiques majeurs et sur les sinistres dans la commune de Saint-Genis les Ollieres ;

VU l'arrêté préfectoral n° 2009-5821 du 13 octobre 2009 relatif à l'information des acquéreurs et locataires de biens immobiliers sur les risques naturels et technologiques majeurs et sur les sinistres dans la commune de Saint-Georges de Reneins ;

VU l'arrêté préfectoral n° 2006-1611 du 14 février 2006 relatif à l'information des acquéreurs et locataires de biens immobiliers sur les risques naturels et technologiques majeurs et sur les sinistres dans la commune de Saint-Germain au Mont d'Or ;

VU l'arrêté préfectoral n° 2011-2123 du 26 avril 2011 modifié relatif à l'information des acquéreurs et locataires de biens immobiliers sur les risques naturels et technologiques majeurs et sur les sinistres dans la commune de Saint-Igny de Vers ;

VU l'arrêté préfectoral n° 2011-2124 du 26 avril 2011 modifié relatif à l'information des acquéreurs et locataires de biens immobiliers sur les risques naturels et technologiques majeurs et sur les sinistres dans la commune de Saint-Jacques des Arrets ;

VU l'arrêté préfectoral n° 2009-5822 du 13 octobre 2009 modifié relatif à l'information des acquéreurs et locataires de biens immobiliers sur les risques naturels et technologiques majeurs et sur les sinistres dans la commune de Saint-Jean d'Ardieres ;

VU l'arrêté préfectoral n° 2011-2125 du 26 avril 2011 modifié relatif à l'information des acquéreurs et locataires de biens immobiliers sur les risques naturels et technologiques majeurs et sur les sinistres dans la commune de Saint-Jean des Vignes ;

VU l'arrêté préfectoral n° 2010-6171 du 26 novembre 2010 modifié relatif à l'information des acquéreurs et locataires de biens immobiliers sur les risques naturels et technologiques majeurs et sur les sinistres dans la commune de Saint-Jean de Toulas ;

VU l'arrêté préfectoral n° 2010-6160 du 26 novembre 2010 modifié relatif à l'information des acquéreurs et locataires de biens immobiliers sur les risques naturels et technologiques majeurs et sur les sinistres dans la commune de Saint-Jean la Bussière ;

VU l'arrêté préfectoral n° 2011-2127 du 26 avril 2011 modifié relatif à l'information des acquéreurs et locataires de biens immobiliers sur les risques naturels et technologiques majeurs et sur les sinistres dans la commune de Saint-Julien ;

VU l'arrêté préfectoral n° 2009-5857 du 13 octobre 2009 modifié relatif à l'information des acquéreurs et locataires de biens immobiliers sur les risques naturels et technologiques majeurs et sur les sinistres dans la commune de Saint-Julien sur Bibost ;

VU l'arrêté préfectoral n° 2009-2087 du 25 mars 2009 modifié relatif à l'information des acquéreurs et locataires de biens immobiliers sur les risques naturels et technologiques majeurs et sur les sinistres dans la commune de Saint-Just d'Avray ;

VU l'arrêté préfectoral n° 2011-2129 du 26 avril 2011 modifié relatif à l'information des acquéreurs et locataires de biens immobiliers sur les risques naturels et technologiques majeurs et sur les sinistres dans la commune de Saint-Lager ;

VU l'arrêté préfectoral n° 2011-2128 du 26 avril 2011 modifié relatif à l'information des acquéreurs et locataires de biens immobiliers sur les risques naturels et technologiques majeurs et sur les sinistres dans la commune de Saint-Laurent d'Agny ;

VU l'arrêté préfectoral n° 2009-5858 du 13 octobre 2009 modifié relatif à l'information des acquéreurs et locataires de biens immobiliers sur les risques naturels et technologiques majeurs et sur les sinistres dans la commune de Saint-Laurent de Chamousset ;

VU l'arrêté préfectoral n° 2011-2130 du 26 avril 2011 modifié relatif à l'information des acquéreurs et locataires de biens immobiliers sur les risques naturels et technologiques majeurs et sur les sinistres dans la commune de Saint-Laurent de Mure ;

VU l'arrêté préfectoral n° 2011-2131 du 26 avril 2011 relatif à l'information des acquéreurs et locataires de biens immobiliers sur les risques naturels et technologiques majeurs et sur les sinistres dans la commune de Saint Laurent de Vaux ;

VU l'arrêté préfectoral n° 2006-1614 du 14 février 2016 relatif à l'information des acquéreurs et locataires de biens immobiliers sur les risques naturels et technologiques majeurs et sur les sinistres dans la commune de Saint Laurent d'Oingt ;

VU l'arrêté préfectoral n° 2009-5859 du 13 octobre 2009 modifié relatif à l'information des acquéreurs et locataires de biens immobiliers sur les risques naturels et technologiques majeurs et sur les sinistres dans la commune de Saint-Loup ;

VU l'arrêté préfectoral n° 2011-2132 du 26 avril 2011 modifié relatif à l'information des acquéreurs et locataires de biens immobiliers sur les risques naturels et technologiques majeurs et sur les sinistres dans la commune de Saint-Mamert ;

VU l'arrêté préfectoral n° 2009-5860 du 13 octobre 2009 modifié relatif à l'information des acquéreurs et locataires de biens immobiliers sur les risques naturels et technologiques majeurs et sur les sinistres dans la commune de Saint-Marcel l'Eclairé ;

VU l'arrêté préfectoral n° 2011-2133 du 26 avril 2011 modifié relatif à l'information des acquéreurs et locataires de biens immobiliers sur les risques naturels et technologiques majeurs et sur les sinistres dans la commune de Saint-Martin en Haut ;

VU l'arrêté préfectoral n° 2009-2091 du 25 mars 2009 modifié relatif à l'information des acquéreurs et locataires de biens immobiliers sur les risques naturels et technologiques majeurs et sur les sinistres dans la commune de Saint-Nizier d'Azergues ;

VU l'arrêté préfectoral n° 2008-5205 du 14 octobre 2008 modifié relatif à l'information des acquéreurs et locataires de biens immobiliers sur les risques naturels et technologiques majeurs et sur les sinistres dans la commune de Saint-Pierre de Chandieu ;

VU l'arrêté préfectoral n° 2009-5861 du 13 octobre 2009 modifié relatif à l'information des acquéreurs et locataires de biens immobiliers sur les risques naturels et technologiques majeurs et sur les sinistres dans la commune de Saint-Pierre la Pallud ;

VU l'arrêté préfectoral n° 2010-4677 du 12 juillet 2010 modifié relatif à l'information des acquéreurs et locataires de biens immobiliers sur les risques naturels et technologiques majeurs et sur les sinistres dans la commune de Saint-Priest ;

VU l'arrêté préfectoral n° 2007-5188 du 23 novembre 2007 modifié relatif à l'information des acquéreurs et locataires de biens immobiliers sur les risques naturels et technologiques majeurs et sur les sinistres dans la commune de Saint-Romain au Mont d'Or ;

VU l'arrêté préfectoral n° 2009-5862 du 13 octobre 2009 modifié relatif à l'information des acquéreurs et locataires de biens immobiliers sur les risques naturels et technologiques majeurs et sur les sinistres dans la commune de Saint-Romain de Popey ;

VU l'arrêté préfectoral n° 2007-5189 du 23 novembre 2007 modifié relatif à l'information des acquéreurs et locataires de biens immobiliers sur les risques naturels et technologiques majeurs et sur les sinistres dans la commune de Saint-Romain en Gal ;

VU l'arrêté préfectoral n° 2010-6173 du 26 novembre 2010 modifié relatif à l'information des acquéreurs et locataires de biens immobiliers sur les risques naturels et technologiques majeurs et sur les sinistres dans la commune de Saint-Romain en Gier ;

VU l'arrêté préfectoral n° 2011-2134 du 26 avril 2011 modifié relatif à l'information des acquéreurs et locataires de biens immobiliers sur les risques naturels et technologiques majeurs et sur les sinistres dans la commune de Saint Sorlin ;

VU l'arrêté préfectoral n° 2009-2151 du 25 mars 2009 modifié relatif à l'information des acquéreurs et locataires de biens immobiliers sur les risques naturels et technologiques majeurs et sur les sinistres dans la commune de Saint-Symphorien d'Ozon ;

VU l'arrêté préfectoral n° 2011-2135 du 26 avril 2011 modifié relatif à l'information des acquéreurs et locataires de biens immobiliers sur les risques naturels et technologiques majeurs et sur les sinistres dans la commune de Saint-Symphorien sur Coise ;

VU l'arrêté préfectoral n° 2011-2136 du 26 avril 2011 modifié relatif à l'information des acquéreurs et locataires de biens immobiliers sur les risques naturels et technologiques majeurs et sur les sinistres dans la commune de Saint-Vérand ;

VU l'arrêté préfectoral n° 2010-6161 du 26 novembre 2010 modifié relatif à l'information des acquéreurs et locataires de biens immobiliers sur les risques naturels et technologiques majeurs et sur les sinistres dans la commune de Saint-Vincent de Reins ;

VU l'arrêté préfectoral n° 2010-6341 du 26 novembre 2010 modifié relatif à l'information des acquéreurs et locataires de biens immobiliers sur les risques naturels et technologiques majeurs et sur les sinistres dans la commune de Sainte-Catherine ;

VU l'arrêté préfectoral n° 2006-1606 du 14 février 2006 modifié relatif à l'information des acquéreurs et locataires de biens immobiliers sur les risques naturels et technologiques majeurs et sur les sinistres dans la commune de Sainte-Colombe ;

VU l'arrêté préfectoral n° 2011-2137 du 26 avril 2011 modifié relatif à l'information des acquéreurs et locataires de biens immobiliers sur les risques naturels et technologiques majeurs et sur les sinistres dans la commune de Sainte-Consoce ;

VU l'arrêté préfectoral n° 2009-5863 du 13 octobre 2009 modifié relatif à l'information des acquéreurs et locataires de biens immobiliers sur les risques naturels et technologiques majeurs et sur les sinistres dans la commune de Sainte-Foy l'Argentière ;

VU l'arrêté préfectoral n° 2006-1606 du 14 février 2006 modifié relatif à l'information des acquéreurs et locataires de biens immobiliers sur les risques naturels et technologiques majeurs et sur les sinistres dans la commune de Sainte-Foy les Lyon ;

VU l'arrêté préfectoral n° 2011-2138 du 26 avril 2011 modifié relatif à l'information des acquéreurs et locataires de biens immobiliers sur les risques naturels et technologiques majeurs et sur les sinistres dans la commune de Sainte-Paule ;

VU l'arrêté préfectoral n° 2011-2106 du 26 avril 2011 modifié relatif à l'information des acquéreurs et locataires de biens immobiliers sur les risques naturels et technologiques majeurs et sur les sinistres dans la commune de Salles-Arbuissonnas-en-Beaujolais ;

VU l'arrêté préfectoral n° 2009-5864 du 13 octobre 2009 modifié relatif à l'information des acquéreurs et locataires de biens immobiliers sur les risques naturels et technologiques majeurs et sur les sinistres dans la commune de Sarcey;

VU l'arrêté préfectoral n° 2006-1620 du 14 février 2006 modifié relatif à l'information des acquéreurs et locataires de biens immobiliers sur les risques naturels et technologiques majeurs et sur les sinistres dans la commune de Sathonay-Camp ;

VU l'arrêté préfectoral n° 2006-1621 du 14 février 2006 modifié relatif à l'information des acquéreurs et locataires de biens immobiliers sur les risques naturels et technologiques majeurs et sur les sinistres dans la commune de Sathonay-Village ;

VU l'arrêté préfectoral n° 2009-5866 du 13 octobre 2009 modifié relatif à l'information des acquéreurs et locataires de biens immobiliers sur les risques naturels et technologiques majeurs et sur les sinistres dans la commune de Savigny ;

VU l'arrêté préfectoral n° 2008-5201 du 14 octobre 2008 modifié relatif à l'information des acquéreurs et locataires de biens immobiliers sur les risques naturels et technologiques majeurs et sur les sinistres dans la commune de Serezin du Rhône ;

VU l'arrêté préfectoral n° 2008-5202 du 14 octobre 2008 modifié relatif à l'information des acquéreurs et locataires de biens immobiliers sur les risques naturels et technologiques majeurs et sur les sinistres dans la commune de Simandres ;

VU l'arrêté préfectoral n° 2009-2147 du 25 mars 2009 modifié relatif à l'information des acquéreurs et locataires de biens immobiliers sur les risques naturels et technologiques majeurs et sur les sinistres dans la commune de Solaize ;

VU l'arrêté préfectoral n° 2011-2107 du 26 avril 2011 modifié relatif à l'information des acquéreurs et locataires de biens immobiliers sur les risques naturels et technologiques majeurs et sur les sinistres dans la commune de Soucieu-en-Jarrest ;

VU l'arrêté préfectoral n° 2009-5867 du 13 octobre 2009 modifié relatif à l'information des acquéreurs et locataires de biens immobiliers sur les risques naturels et technologiques majeurs et sur les sinistres dans la commune de Sourcieux-les-Mines ;

VU l'arrêté préfectoral n° 2009-5868 du 13 octobre 2009 modifié relatif à l'information des acquéreurs et locataires de biens immobiliers sur les risques naturels et technologiques majeurs et sur les sinistres dans la commune de Souzy ;

VU l'arrêté préfectoral n° 2011-2139 du 26 avril 2011 modifié relatif à l'information des acquéreurs et locataires de biens immobiliers sur les risques naturels et technologiques majeurs et sur les sinistres dans la commune de Taluyers ;

VU l'arrêté préfectoral n° 2009-5823 du 13 octobre 2009 modifié relatif à l'information des acquéreurs et locataires de biens immobiliers sur les risques naturels et technologiques majeurs et sur les sinistres dans la commune de Taponas ;

VU l'arrêté préfectoral n° 2009-5869 du 13 octobre 2009 modifié relatif à l'information des acquéreurs et locataires de biens immobiliers sur les risques naturels et technologiques majeurs et sur les sinistres dans la commune de Tarare ;

VU l'arrêté préfectoral n° 2006-1629 du 14 février 2006 modifié relatif à l'information des acquéreurs et locataires de biens immobiliers sur les risques naturels et technologiques majeurs et sur les sinistres dans la commune de Tassin la Demi-Lune ;

VU l'arrêté préfectoral n° 2009-2084 du 25 mars 2009 modifié relatif à l'information des acquéreurs et locataires de biens immobiliers sur les risques naturels et technologiques majeurs et sur les sinistres dans la commune de Ternand ;

VU l'arrêté préfectoral n° 2011-4939 du 20 octobre 2011 modifié relatif à l'information des acquéreurs et locataires de biens immobiliers sur les risques naturels et technologiques majeurs et sur les sinistres dans la commune de Ternay ;

VU l'arrêté préfectoral n° 2011-2141 du 26 avril 2011 modifié relatif à l'information des acquéreurs et locataires de biens immobiliers sur les risques naturels et technologiques majeurs et sur les sinistres dans la commune de Theize ;

VU l'arrêté préfectoral n° 2010-6162 du 26 novembre 2010 modifié relatif à l'information des acquéreurs et locataires de biens immobiliers sur les risques naturels et technologiques majeurs et sur les sinistres dans la commune de Thel ;

VU l'arrêté préfectoral n° 2010-6163 du 26 novembre 2010 modifié relatif à l'information des acquéreurs et locataires de biens immobiliers sur les risques naturels et technologiques majeurs et sur les sinistres dans la commune de Thizy ;

VU l'arrêté préfectoral n° 2011-2142 du 26 avril 2011 modifié relatif à l'information des acquéreurs et locataires de biens immobiliers sur les risques naturels et technologiques majeurs et sur les sinistres dans la commune de Thurins ;

VU l'arrêté préfectoral n° 2008-5207 du 14 octobre 2008 modifié relatif à l'information des acquéreurs et locataires de biens immobiliers sur les risques naturels et technologiques majeurs et sur les sinistres dans la commune de Toussieu ;

VU l'arrêté préfectoral n° 2011-2144 du 26 avril 2011 modifié relatif à l'information des acquéreurs et locataires de biens immobiliers sur les risques naturels et technologiques majeurs et sur les sinistres dans la commune de Trades ;

VU l'arrêté préfectoral n° 2010-6342 du 26 novembre 2010 modifié relatif à l'information des acquéreurs et locataires de biens immobiliers sur les risques naturels et technologiques majeurs et sur les sinistres dans la commune de Treves ;

VU l'arrêté préfectoral n° 2006-1633 du 14 février 2006 modifié relatif à l'information des acquéreurs et locataires de biens immobiliers sur les risques naturels et technologiques majeurs et sur les sinistres dans la commune de Tupin et Semons ;

VU l'arrêté préfectoral n° 2009-5870 du 13 octobre 2009 modifié relatif à l'information des acquéreurs et locataires de biens immobiliers sur les risques naturels et technologiques majeurs et sur les sinistres dans la commune de Valsonne ;

VU l'arrêté préfectoral n° 2011-2145 du 26 avril 2011 modifié relatif à l'information des acquéreurs et locataires de biens immobiliers sur les risques naturels et technologiques majeurs et sur les sinistres dans la commune de Vaugneray ;

VU l'arrêté préfectoral n° 2011-2146 du 26 avril 2011 modifié relatif à l'information des acquéreurs et locataires de biens immobiliers sur les risques naturels et technologiques majeurs et sur les sinistres dans la commune de Vaux-en-Beaujolais ;

VU l'arrêté préfectoral n° 2007-5190 du 23 novembre 2007 modifié relatif à l'information des acquéreurs et locataires de biens immobiliers sur les risques naturels et technologiques majeurs et sur les sinistres dans la commune de Vaux-en-Velin ;

VU l'arrêté préfectoral n° 2011-2147 du 26 avril 2011 modifié relatif à l'information des acquéreurs et locataires de biens immobiliers sur les risques naturels et technologiques majeurs et sur les sinistres dans la commune de Vauxrenard ;

VU l'arrêté préfectoral n° 2009-2142 du 25 mars 2009 modifié relatif à l'information des acquéreurs et locataires de biens immobiliers sur les risques naturels et technologiques majeurs et sur les sinistres dans la commune de Venissieux ;

VU l'arrêté préfectoral n° 2009-2148 du 25 mars 2009 modifié relatif à l'information des acquéreurs et locataires de biens immobiliers sur les risques naturels et technologiques majeurs et sur les sinistres dans la commune de Vernaison ;

VU l'arrêté préfectoral n° 2011-2148 du 26 avril 2011 modifié relatif à l'information des acquéreurs et locataires de biens immobiliers sur les risques naturels et technologiques majeurs et sur les sinistres dans la commune de Vernay ;

VU l'arrêté préfectoral n° 2011-2149 du 26 avril 2011 modifié relatif à l'information des acquéreurs et locataires de biens immobiliers sur les risques naturels et technologiques majeurs et sur les sinistres dans la commune de Ville-sur-Jarnioux ;

VU l'arrêté préfectoral n° 2009-5871 du 13 octobre 2009 modifié relatif à l'information des acquéreurs et locataires de biens immobiliers sur les risques naturels et technologiques majeurs et sur les sinistres dans la commune de Villechevene ;

VU l'arrêté préfectoral n° 2009-5824 du 13 octobre 2009 modifié relatif à l'information des acquéreurs et locataires de biens immobiliers sur les risques naturels et technologiques majeurs et sur les sinistres dans la commune de Villefranche-sur-Saône ;

VU l'arrêté préfectoral n° 2009-3944 du 20 juillet 2009 modifié relatif à l'information des acquéreurs et locataires de biens immobiliers sur les risques naturels et technologiques majeurs et sur les sinistres dans la commune de Villeurbanne ;

VU l'arrêté préfectoral n° 2011-2150 du 26 avril 2011 modifié relatif à l'information des acquéreurs et locataires de biens immobiliers sur les risques naturels et technologiques majeurs et sur les sinistres dans la commune de Villé-Morgon ;

VU l'arrêté préfectoral n° 2007-5191 du 23 novembre 2007 modifié relatif à l'information des acquéreurs et locataires de biens immobiliers sur les risques naturels et technologiques majeurs et sur les sinistres dans la commune de Vourles ;

VU l'arrêté préfectoral n° 2011-2151 du 26 avril 2011 modifié relatif à l'information des acquéreurs et locataires de biens immobiliers sur les risques naturels et technologiques majeurs et sur les sinistres dans la commune de Yzeron ;

VU l'arrêté préfectoral du 29 octobre 2012 relatif à la création de la commune nouvelle de Thizy les Bourgs en lieu et place des communes de Bourg de Thizy, La Chapelle de Mardore, Mardore, Marnand et Thizy ;

VU l'arrêté préfectoral du 9 octobre 2014 relatif à la création de la commune nouvelle de Vaugneray en lieu et place des communes de Vaugneray et de Saint Laurent de Vaux ;

VU l'arrêté préfectoral du 18 novembre 2015 relatif à la création de la commune nouvelle de Cours en lieu et place des communes de Cours-La-Ville, Thel et Pont-Trambouze ;

VU l'arrêté préfectoral du 22 septembre 2016 relatif à la création de la commune nouvelle de Porte des Pierres Dorées en lieu et place des communes de Liergues et Pouilly Le Monial ;

VU l'arrêté préfectoral du 22 septembre 2016 relatif à la création de la commune nouvelle de Val d'Oingt en lieu et place des communes de Bois d'Oingt, Oingt et Saint Laurent d'Oingt ;

VU l'arrêté préfectoral du 12 décembre 2017 relatif à la création de la commune nouvelle de Beauvallon en lieu et place des communes de Saint Andéol Le Château, Saint Jean de Toulas et Chassagny ;

VU l'arrêté préfectoral du 28 septembre 2018 relatif à la création de la commune nouvelle de Porte des Pierres Dorées en lieu et place des communes de Porte des Pierres Dorées et de Jarnioux ;

VU l'arrêté préfectoral du 02 novembre 2018 relatif à la création de la commune nouvelle de Belleville-en-Beaujolais en lieu et place des communes de Belleville et de Saint-Jean-d'Ardière ;

VU l'arrêté préfectoral du 19 décembre 2018 relatif à la création de la commune nouvelle de Vindry-sur-Turdine en lieu et place des communes de Dareizé, les Olmes, Pontcharra-sur-Turdine et de Saint-Loup ;

VU l'arrêté préfectoral du 20 décembre 2018 relatif à la création de la commune nouvelle de Deux-Grosnes en lieu et place des communes de Avenas, Monsols, Ouroux, Saint-Christophe, Saint-Jacques-des-Arrêts, Saint-Mamert et de Trades ;

VU l'arrêté du 27 juin 2018 portant délimitation des zones à potentiel radon de niveau 3 pour les communes du département du Rhône ;

VU l'arrêté interdépartemental n° 03-2018-18-08-006 (Isère) , n° DT 18-0769 (Loire) et n° 69-2018-07-18-003 (Rhône) du 18 juillet 2018 portant approbation du plan de prévention des risques technologiques (PPRT) des établissements Adisseo France et Tourmaline Real Estate à Saint-Clair-du-Rhône et concernant les communes de Saint-Clair-du-Rhône, Les-Roches-de-Condrieu, Saint-Alban-du-Rhône, Saint-Prim (38), Chavanay, Saint-Michel-sur-Rhône, Vérin (42), Condrieu (69) ;

VU les arrêtés préfectoraux du 15 novembre 2018 qui fixent la liste des secteurs d'information sur les sols sur les communes de Belleville, Brignais, Bron, Champagne-au-Mont d'Or, Corbas, Decines-Charpieu, Feyzin, Genas, Givors, Grigny, Irigny, Les Ardillats, Lyon, Meyzieu, Neuville-sur-Saône, Pierre-Bénite, Pusignan, Saint-Didier-sur-Beaujeu, Saint-Fons, Saint-Genis-Laval, Saint-Priest, Saint-Romain-en-Gier, Saint-Symphorien-sur-Coise, Tarare, Thizy-les-Bourgs, Venissieux, Villefranche-sur-Saône, Villeurbanne ;

VU l'arrêté préfectoral n° DDT_SPAR_69_2019_01_03_004 du 03 janvier 2019 prescrivant la révision et l'élargissement à l'ensemble du bassin versant du Plan de Prévention des Risques Naturels d'Inondation (PPRNi) de l'Azergues sur le territoire des communes d'Alix, Ambérieux, Anse, Bagnols, Belmont-d'Azergues, Bully, Chambost-Allières, Chamelet, Charnay, Chasselay, Châtillon-d'Azergues, Chazay-d'Azergues, Chénelette, Chessy-les-Mines, Civrieux-d'Azergues, Claveisolles, Dardilly, Dième, Dommartin, Frontenas, Grandris, Lachassagne, Lamure-sur-Azergues, La-Tour-de-Salvagny, Le-Breuil, Légny, Lentilly, Létra, Les-Chères, Limonest, Lissieu, Lozanne, Lucenay, Marcilly-d'Azergues, Marcy, Moiré, Morancé, Poule-les-Echarmeaux, Quincieux, Saint-Appolinaire, Saint-Clément-sur-Valsonne, Saint-Cyr-le-Chatoux, Saint-Germain-Nuelles, Saint-Jean-des-Vignes, Saint-Just-d'Avray, Saint-Nizier-d'Azergues, Saint-Vérand, Sainte-Paule, Sarcey, Ternand, Val-d'Oingt, Valsonne, Vindry-sur-Turdine ;

VU l'arrêté préfectoral n° DDT_SPAR_69_2019_01_03_005 du 03 janvier 2019 prescrivant l'élaboration du PPRNi de l'Ardières sur le territoire des communes de Les Ardillats, Deux-Grosnes, Beaujeu, Belleville-en-Beaujolais, Cercié, Chénelette, Chiroubles, Lantignié, Marchampt, Odenas, Quincieu-en-Beaujolais, Régnié-Durette, Saint-Didier-sur-Beaujeu, Saint-Lager, Taponas, Vernay, Villié-Morgon ;

VU l'arrêté préfectoral n° DDT_SPAR_69_2019_01_03_006 du 03 janvier 2019 prescrivant l'élaboration du PPRNi du Morgon et du Nizerand sur le territoire des communes de Anse, Arnas, Cogny, Denicé, Frontenas, Gleizé, Lacenas, Lachassagne, Limas, Marcy, Montmelas-Saint-Sorlin, Pommiers, Porte-des-Pierres-Dorées, Rivolet, Theizé, Villefranche-sur-Saône, Ville-sur-Jarnioux ;

ARRÊTE

ARTICLE 1^{er} :

L'arrêté préfectoral n° 2006-1527 du 14 février 2006 susvisé est modifié pour tenir compte de l'arrêté du 27 juin 2018 portant délimitation des zones à potentiel radon pour les communes du département du Rhône suivantes :

- zone 1 : Alix, Amberieux-d'Azergues, Anse, Arnas, Belleville-en-Beaujolais, Belmont-d'Azergues, Bron, Cailloux-sur-Fontaine, Chabanière, Charentay, Charly, Charnay, Chassieu, Chatillon-d'Azergues, Chazay-d'Azergues, Colombier-Saugnieu, Corbas, Curis-au-Mont-d'Or, Decines-Charpieu, Denice, Drace, Eveux, Feyzin, Fleurieu-sur-Saône, Fleurieux-sur-l'Arbresle, Fontaines-Saint-Martin, Fontaines-sur-Saône, Frontenas, Genas, Gleize, Grigny, Irigny, Jonage, Jons, L'Arbresle, La Mulatière, Lacenas, Lachassagne, Les Chères, Limas, Limonest, Lucenay, Marcy, Marennes, Meyzieu, Mions, Moire, Montanay, Montmelas-Saint-Sorlin, Morance, Oullins, Pierre-Benite, Poleymieux-au-Mont d'Or, Pommiers, Porte-des-Pierres-Dorées, Pusignan, Quincieux, Rillieux-la-Pape, Riverie, Rochetaillée-sur-Saône, Saint-Bonnet-de-Mûre, Saint-Didier-sous-Riverie, Saint-Fons, Saint-Genis-les-Ollières, Saint-Georges-de-Reneins, Saint-Jean-des-Vignes, Saint-Laurent-de-Mûre, Saint-Pierre-de-Chandieu, Saint-Priest, Saint-Symphorien-d'Ozon, Saint-Symphorien-sur-Coise, Sainte-Foy-les-Lyon, Sathonay-Camp, Sathonay-Village, Serezin-du-Rhône, Simandres, Solaize, Taponas, Tassin-la-Demi-Lune, Theize, Toussieu, Treves, Vaulx-en-Velin, Venissieux, Vernaison, Villefranche-sur-Saône, Villeurbanne,
- zone 2: Albigny-sur-Saône, Bagnols, Bibost, Caluire-et-Cuire, Chaponnay, Chasselay, Chessy-les-Mines, Communay, Genay, Lissieu, Longes, Marcilly d'Azergues, Neuville-sur-Saône, Sain Bel, Saint-Germain au Mont d'Or, Saint-Julien, Ternay,
- Zone 3: Affoux, Aigueperse, Amplepuis, Ampuis, Ancy, Aveize, Azolette, Beaujeu, Beauvallon, Bessenay, Blacé, Brignais, Brindas, Brullioles, Brussieu, Bully, Cenves, Cercié, Chambost-Allières, Chambost-Longessaigne, Chamelet, Champagne-au-Mont-d'Or, Chaponost, Charbonnières-les-Bains, Chaussan, Chénas, Chénelette, Chevinay, Chiroubles, Civrieux-d'Azergues, Claveisolles, Cogny,

Coise, Collonges-au-Mont-d'Or, Condrieu, Corcelles-en-Beaujolais, Cours, Courzieu, Couzon-au-Mont-d'Or, Craponne, Cublize, Dardilly, Deux-Grosnes, Dième, Dommartin, Duernie, Echallas, Ecully, Emeringes, Fleurie, Francheville, Givors, Grandris, Grézieu-la-Varenne, Grézieu-le-Marché, Haute-Rivoire, Joux, Julienas, Jullié, La Chapelle-sur-Coise, La Tour-de-Salvagny, Lamure-sur-Azergues, Lancié, Lantignié, Larajasse, Le Breuil, Le Perréon, Légny, Lentilly, Les Ardillats, Les Haies, Les Halles, Les Sauvages, Létra, Loire-sur-Rhône, Longessaigne, Lozanne, Lyon (9ème arrondissement), Marchampt, Marcy-l'Etoile, Meaux-la-Montagne, Messimy, Meys, Millery, Montagny, Montromant, Montrottier, Mornant, Odenas, Orliénas, Pollionnay, Pomeys, Poule-les-Écharmeaux, Propières, Quincié-en-Beaujolais, Ranchal, Régnié-Durette, Rivolet, Ronno, Rontalon, Saint-André-la-Côte, Saint-Appolinaire, Saint-Bonnet-des-Bruyères, Saint-Bonnet-le-Troncy, Saint-Clément-de-Vers, Saint-Clément-les-Places, Saint-Clément-sur-Valsonne, Saint-Cyr-au-Mont-d'Or, Saint-Cyr-le-Chatoux, Saint-Cyr-sur-le-Rhône, Saint-Didier-au-Mont-d'Or, Saint-Didier-sur-Beaujeu, Sainte-Catherine, Sainte-Colombe, Sainte-Consorce, Sainte-Foy-l'Argentière, Sainte-Paule, Saint-Étienne-des-Oullières, Saint-Étienne-la-Varenne, Saint-Forgeux, Saint-Genis-l'Argentière, Saint-Genis-Laval, Saint-Igny-de-Vers, Saint-Jean-la-Bussière, Saint-Julien-sur-Bibost, Saint-Just-d'Avray, Saint-Lager, Saint-Laurent-d'Agny, Saint-Laurent-de-Chamousset, Saint-Marcel-l'Eclairé, Saint-Martin-en-Haut, Saint-Maurice-sur-Dargoire, Saint-Nizier-d'Azergues, Saint-Pierre-la-Palud, Saint-Romain-au-Mont-d'Or, Saint-Romain-de-Popey, Saint-Romain-en-Gal, Saint-Romain-en-Gier, Saint-Sorlin, Saint-Vérand, Saint-Vincent-de-Reins, Salles-Arbuissonnas-en-Beaujolais, Sarcey, Savigny, Soucieu-en-Jarrest, Sourcieux-les-Mines, Souzy, Taluyers, Tarare, Ternand, Thizy-les-Bourgs, Thurins, Tupin-et-Semons, Val D'Oingt, Valsonne, Vaugneray, Vaux-en-Beaujolais, Vauxrenard, Vernay, Villechenève, Ville-sur-Jarnioux, Villié-Morgon, Vindry-sur-Turdine, Vourles, Yzeron.

L'arrêté préfectoral n°2006-1527 eu 14 février 2006 susvisé est modifié pour tenir compte de l'approbation du PPRt des établissements Adisseo France et Tourmaline Real Estate à Saint-Clair-du-Rhône concernant la commune de Condrieu (69) pour le département du Rhône.

L'arrêté préfectoral n°2006-1527 eu 14 février 2006 susvisé est modifié pour tenir compte des arrêtés susvisés qui fixent la liste des secteurs d'information sur les sols sur les communes de Belleville, Brignais, Bron, Champagne-au-Mont d'Or, Corbas, Decines-Charpieu, Feyzin, Genas, Givors, Grigny, Irigny, Les Ardillats, Lyon, Meyzieu, Neuville-sur-Saône, Pierre-Bénite, Pusignan, Saint-Didier-sur-Beaujeu, Saint-Fons, Saint-Genis-Laval, Saint-Priest, Saint-Romain-en-Gier, Saint-Symphorien-sur-Coise, Tarare, Thizy-les-Bourgs, Venissieux, Villefranche-sur-Saône, Villeurbanne.

L'arrêté préfectoral n°2006-1527 eu 14 février 2006 susvisé est modifié pour tenir compte de la prescription de la révision et l'élargissement à l'ensemble du bassin versant du PPRNi de l'Azergues sur le territoire des communes d'Alix, Ambérieux, Anse, Bagnols, Belmont-d'Azergues, Bully, Chambost-Allières, Chamelet, Charnay, Chasselay, Châtillon-d'Azergues, Chazay-d'Azergues, Chénelette, Chessy-les-Mines, Civrieux-d'Azergues, Claveisolles, Dardilly, Dième, Dommartin, Frontenas, Grandris, Lachassagne, Lamure-sur-Azergues, La-Tour-de-Salvagny, Le-Breuil, Légny, Lentilly, Létra, Les-Chères, Limonest, Lissieu, Lozanne, Lucenay, Marcilly-d'Azergues, Marcy, Moiré, Morancé, Poule-les-Echarmeaux, Quincioux, Saint-Appolinaire, Saint-Clément-sur-Valsonne, Saint-Cyr-le-Chatoux, Saint-Germain-Nuelles, Saint-Jean-des-Vignes, Saint-Just-d'Avray, Saint-Nizier-d'Azergues, Saint-Vérand, Sainte-Paule, Sarcey, Ternand, Val-d'Oingt, Valsonne, Vindry-sur-Turdine.

L'arrêté préfectoral n°2006-1527 eu 14 février 2006 susvisé est modifié pour tenir compte de la prescription du PPRNi de l'Ardières sur le territoire des communes de Les Ardillats, Deux-Grosnes, Beaujeu, Belleville-en-Beaujolais, Cercié, Chénelette, Chiroubles, Lantignié, Marchampt, Odenas, Quincié-en-Beaujolais, Régnié-Durette, Saint-Didier-sur-Beaujeu, Saint-Lager, Taponas, Vernay, Villié-Morgon.

L'arrêté préfectoral n°2006-1527 en 14 février 2006 susvisé est modifié pour tenir compte de la prescription du PPRNi du Morgon et du Nizerand sur le territoire des communes de Anse, Arnas, Cogny, Denicé, Frontenas, Gleizé, Lacenas, Lachassagne, Limas, Marcy, Montmelas-Saint-Sorlin, Pommiers, Porte-des-Pierres-Dorées, Rivolet, Theizé, Villefranche-sur-Saône, Ville-sur-Jarnioux.

L'annexe de l'arrêté préfectoral n°2006-1527 en 14 février 2006 susvisé est substituée par celle jointe au présent arrêté pour tenir compte des modifications susvisées.

ARTICLE 2 :

Les dossiers communaux d'information annexés aux arrêtés susvisés qui regroupent les éléments nécessaires à l'établissement de l'état des risques naturels, technologiques majeurs et miniers destinés à l'information des acquéreurs et des locataires de biens immobiliers situés sur les communes susvisées sont modifiés et mis à jour suite au présent arrêté.

Il est créé un dossier communal d'information pour la commune nouvelle de Thizy les Bourgs, fusionnant les dossiers des communes de Bourg de Thizy, La Chapelle de Mardore, Mardore, Marnand et Thizy.

Il est créé un dossier communal d'information pour la commune nouvelle de Vaugneray, fusionnant les dossiers des communes de Vaugneray et Saint Laurent de Vaux.

Il est créé un dossier communal d'information pour la commune nouvelle de Cours, fusionnant les dossiers des communes de Cours-La-Ville, Thel et Pont-Trambouze.

Il est créé un dossier communal d'information pour la commune nouvelle de Beauvallon en lieu et place des communes de Saint Andéol Le Château, Saint Jean de Toulas et Chassagny.

Il est créé un dossier communal d'information pour la commune nouvelle de Porte Pierres Dorées, fusionnant les dossiers des communes de Liergues, Pouilly Le Monial et Jarnioux.

Il est créé un dossier communal d'information pour la commune nouvelle de Val d'Oingt, fusionnant les dossiers des communes de Bois d'Oingt, Oingt et de Saint Laurent d'Oingt.

Il est créé un dossier communal d'information pour la commune nouvelle de Belleville-en-Beaujolais fusionnant les dossiers des communes de Belleville et de Saint-Jean-d'Ardière.

Il est créé un dossier communal d'information pour la commune nouvelle de Vindry-sur-Turdine fusionnant les dossiers des communes de Dareizé, les Olmes, Pontcharra-sur-Turdine et de Saint-Loup.

Il est créé un dossier communal d'information pour la commune nouvelle de Deux-Grosnes fusionnant les dossiers des communes de Avenas, Monsols, Ouroux, Saint-Christophe, Saint-Jacques-des-Arrêts, Saint-Mamert et de Trades.

ARTICLE 3:

Le présent arrêté est affiché en mairies, publié au recueil des actes administratifs de la préfecture du Rhône.

Il est consultable ainsi que le dossier communal d'information en mairies, à la direction départementale des territoires du Rhône, à la sous-préfecture de Villefranche-sur-Saône ainsi que sur le site internet des services de l'Etat dans le Rhône.



ARTICLE 4 :

Le préfet, secrétaire général de la préfecture du Rhône, préfet délégué pour l'égalité des chances, le directeur départemental des territoires, les maires des communes susvisées sont chargés, pour ce qui les concerne, de l'exécution du présent arrêté.

A Lyon, le

28 JAN. 2019

Le directeur
Le Directeur départemental,

Joël PRILLARD

Annexe à l'arrêté préfectoral n° 63-2019-01-28-001
relatif à l'information des acquéreurs et des locataires de biens
immobiliers sur les risques naturels, technologiques et miniers

Liste des communes où s'applique l'obligation
d'annexer un état des risques naturels, technologiques et miniers
à tout contrat de vente ou de location

CABINET REYNARD
25/10/2021
12:15:18
COPIE ORIGINALE CERTIFIÉE

| Commune | Numéro d'identification du PPR prescrit * | Numéro d'identification du document approuvé * | Valeur PPR: PERI ou PSS | Numéro d'identification du PPR approuvé * | Zone de danger | Zone à potentiel sismique | Statut |
|--------------------------|---|--|-------------------------|---|----------------|---------------------------|--------------|
| AFFLEUX | | | | 2 | Faible | 3 | non concerné |
| AGUEPERRE | | | | | Faible | 3 | non concerné |
| ALBYN SUR SAONE | | | | 10 | Faible | 2 | non concerné |
| ALIX | 33 | | | | Faible | 1 | non concerné |
| AMBERIEUX D'AZERQUES | 23 | | | 1 et 0 | Faible | 1 | non concerné |
| AMPLEPUIS | | | | 13 | Faible | 3 | non concerné |
| AMPUIS | | | | 11,31-4 | Moderée | 2 | non concerné |
| ANCY | | | | 2 | Faible | 3 | non concerné |
| ANSE | 33 et 36 | | | 1 et 6 | Faible | 1 | non concerné |
| ARNAS | 26 | | | 6 | Faible | 1 | non concerné |
| AVEIZE | | | | 2 et 20 | Faible | 3 | non concerné |
| AZOLETTE | | | | | Faible | 3 | non concerné |
| BAGNOLS | 33 | | | | Faible | 2 | non concerné |
| BEAUFLEU | 30 | | | | Faible | 3 | non concerné |
| BEAUVALLON | | | | 3 bis, 22 | Faible | 3 | non concerné |
| BELLEVILLE EN BRAUJOLAIS | 36 | | | 8 | Faible | 1 | concerné |
| BELMONT D'AZERQUES | 23 | | | 1 | Faible | 1 | non concerné |
| BESSEY | | | | 2 | Faible | 3 | non concerné |
| BIBOST | | | | 2 | Faible | 2 | non concerné |
| BLACE | | | | | Faible | 3 | non concerné |
| BRIGNAIS | | | | 3 bis | Faible | 3 | concerné |
| BRINDAS | | | | 0 bis, 3 bis | Faible | 3 | non concerné |
| BRON | | | | | Moderée | 1 | concerné |
| BRULLIOLE | | | | 2 | Faible | 3 | non concerné |
| BRUGNIEU | | | | 2 | Faible | 3 | non concerné |
| BULLY | 33 | | | 2 | Faible | 3 | non concerné |
| CAILLOUX SUR FONTAINE | | | | | Faible | 1 | non concerné |
| CALUIRE + GURE | | | | 10 et 6 | Faible | 2 | non concerné |
| CENVES | | | | | Faible | 3 | non concerné |
| CERCIE | 38 | | | | Faible | 3 | non concerné |
| CHADANIERE | | | | 22, 3 bis | Faible | 3 | non concerné |
| CHAMBOST - ALLIERES | 35 | | | 1 | Faible | 3 | non concerné |
| CHAMBOST-LONGEVAIGNE | | | | | Faible | 3 | non concerné |
| CHAMELET | 30 | | | 1 | Faible | 3 | non concerné |
| CHAMPAGNE AU MONT D'OR | | | | | Faible | 3 | concerné |
| CHAPONNAY | | 23 | | 4 | Moderée | 2 | non concerné |
| CHAPONOST | | | | 8 bis, 20, 3 bis | Faible | 3 | non concerné |
| CHARBONNIERES LES BAINS | | | | 9 bis | Faible | 3 | non concerné |
| CHARENTAY | | | | | Faible | 1 | non concerné |
| CHARLY | | | | 3 bis | Faible | 1 | non concerné |
| CHARNAY | 33 | | | 1 | Faible | 1 | non concerné |
| CHASSERAY | 33 | | | | Faible | 2 | non concerné |
| CHASSEU | | | | 24 | Moderée | 1 | non concerné |
| CHATELON D'AZERQUES | 33 | | | 1 et 2 | Faible | 1 | non concerné |
| CHAUSSAN | | | | 3 bis | Faible | 3 | non concerné |
| CHAZAY D'AZERQUES | 30 | | | 1 | Faible | 1 | non concerné |
| CHENAS | | | | | Faible | 3 | non concerné |
| CHENELETTE | 33 et 36 | | | 1 | Faible | 3 | non concerné |
| CHESSY LES MINES | 23 | | | 1 | Faible | 2 | non concerné |
| CHEVIGNY | | | | 2 | Faible | 2 | non concerné |
| CHIROUILLES | 26 | | | | Faible | 3 | non concerné |
| CINREUX D'AZERQUES | 33 | | | 1 | Faible | 3 | non concerné |
| CLAVESOLLES | 33 | | | 1 | Faible | 3 | non concerné |
| COGNY | 35 | | | | Faible | 3 | non concerné |
| COISE | 30 | | | | Faible | 3 | non concerné |
| COLLONGES AU MONT D'OR | | | | 10 | Faible | 3 | non concerné |
| COLOMBIER SAUONIEU | | | | | Faible | 1 | non concerné |
| COMMUNAY | | | | 4 | Moderée | 2 | non concerné |
| CONDRIEU | | | | 11, 31-4, 34 | Moderée | 2 | non concerné |
| CORBAS | | 23 | | 4, 21 | Moderée | 1 | concerné |
| CORCELLES EN BRAUJOLAIS | | | | | Faible | 3 | non concerné |
| COURS | | | | 13 | Faible | 3 | non concerné |
| COURZEU | | | | 2 | Faible | 3 | non concerné |
| COUZON AU MONT D'OR | | | | 10, 27 | Faible | 3 | non concerné |
| CRAPONNE | | | | 8 bis | Faible | 3 | non concerné |
| CURLEZ | | | | 15 | Faible | 3 | non concerné |
| CURIS AU MONT D'OR | 27 | | | 10 | Faible | 1 | non concerné |
| DARDILLY | 33 | | | 9 bis | Faible | 3 | non concerné |
| DECHES CHARNIEU | | | | 10 et 14 | Moderée | 1 | concerné |
| DENISE | 35 | | | | Faible | 1 | non concerné |
| DEUX-CROISIES | 30 | | | | Faible | 3 | non concerné |
| DIANE | 33 | | | | Faible | 3 | non concerné |
| DOMMARTIN | 33 | | | | Faible | 3 | non concerné |
| DRAGE | | | | 8 | Faible | 1 | non concerné |
| DUERNE | | | | 2 | Faible | 3 | non concerné |
| ECHALAS | | | | 22 | Moderée | 2 | non concerné |
| ECULLY | | | | | Faible | 3 | non concerné |
| EMERANGES | | | | | Faible | 3 | non concerné |
| EVEUX | | | | 2 | Faible | 1 | non concerné |
| FEYZIN | | | | 10, 32 | Moderée | 1 | concerné |
| FLEURIE | | | | | Faible | 3 | non concerné |
| FLEURIEU SUR SAONE | | | | 10 | Faible | 1 | non concerné |
| FLEURIEUX SUR L'ARBRELE | | | | 2 | Faible | 1 | non concerné |
| FONTAINES SAINT MARTIN | | | | 6 | Faible | 1 | non concerné |
| FONTAINES SUR SAONE | | | | 10, 8 | Faible | 1 | non concerné |
| FRANCHEVILLE | | | | 9 bis | Faible | 3 | non concerné |
| FRONTENAS | 33 et 36 | | | | Faible | 1 | non concerné |
| GENAS | | | | 30 | Moderée | 1 | concerné |
| GENAY | | | | 10, 27 | Faible | 2 | non concerné |
| GIVORS | | | | 11, 16, 28, 30 bis, 31-2, 22 | Moderée | 3 | concerné |
| GLEZE | 35 | | | | Faible | 1 | non concerné |
| GRANDRIS | 33 | | | 1 | Faible | 3 | non concerné |
| GREZEU LA VARENNE | | | | 9 bis | Faible | 3 | non concerné |
| GREZEU LE MARCHE | | | | 2 | Faible | 3 | non concerné |
| GRIGNY | | | | 11, 19, 30 bis, 31-2 | Faible | 1 | concerné |
| HAUTE-VOIRE | | | | 2 | Faible | 3 | non concerné |
| BRIGNY | | | | 10, 32 | Moderée | 1 | concerné |



| | | | | | | |
|----------------------------|----------|----|---------------|---------|---|-------------------------------------|
| JONAGE | | | 16 | Moyenne | | non concerné |
| JONS | 6 | | | Moyenne | 1 | non concerné |
| JOUX | | | 2 | Faible | 3 | non concerné |
| JULIENS | | | | Faible | 3 | non concerné |
| JULIB | | | | Faible | 4 | non concerné |
| L'ARRÊTÉ | | | 2 | Faible | 3 | non concerné |
| LA CHAÎNELE VIN COUSÉ | | | | Faible | 3 | non concerné |
| LA MOUTAINE | | | 10,9 ha | Faible | 1 | non concerné |
| LA TOUR DE SALVADRY | 30 | | 9 ha | Faible | 3 | non concerné |
| LACFRAS | 35 | | | Faible | 1 | non concerné |
| LACHASSAINE | 10 et 55 | | | Faible | 1 | non concerné |
| LAMURE SUR AZEQUÉ | 33 | | 1 | Faible | 3 | non concerné |
| LANGE | | | 9 | Faible | 3 | non concerné |
| LANTANE | 38 | | | Faible | 3 | non concerné |
| LARAJASSE | 30 | | | Faible | 3 | non concerné |
| LE BREUIL | 33 | | 1 | Faible | 3 | non concerné |
| LE PERRON | | | | Faible | 3 | non concerné |
| LEGRY | 32 | | 1 | Faible | 3 | non concerné |
| LENTILLY | 32 | | 7,9 ha | Faible | 3 | non concerné |
| LEO ARDILATS | 30 | | | Faible | 3 | non concerné |
| LES CHÈRES | 32 | | | Faible | 1 | non concerné |
| LES HERBES | | | 22 | Moyenne | 3 | non concerné |
| LES HALLES | | | 2 | Faible | 3 | non concerné |
| LES SAUVAGES | | | 2 | Faible | 3 | non concerné |
| LETRA | 33 | | 1 | Faible | 3 | non concerné |
| LIMAS | 32 | | 16 et 8 | Faible | 1 | non concerné |
| LIMONNET | 33 | | | Faible | 1 | non concerné |
| LIVREU | 33 | | | Faible | 2 | non concerné |
| LOISE SUR RHONE | | | 11,21-3 | Moyenne | 3 | non concerné |
| LONGES | | | 22 | Faible | 2 | non concerné |
| LONGESSAINE | | | | Faible | 3 | non concerné |
| LOZANNE | 33 | | 1 et 8 | Faible | 3 | non concerné |
| LUCENAY | 33 | | 1 | Faible | 1 | non concerné |
| LYON | | | 10,32 | Faible | 3 | concerné (pour Lyon 2,3,8 7,8 et 9) |
| MARCHANT | 38 | | | Faible | 3 | non concerné |
| MARCEL D'AZERQUES | 33 | | 1 | Faible | 3 | non concerné |
| MAROT | 33 et 35 | | | Faible | 1 | non concerné |
| MARCY L'ETOILE | | | 9 ha | Faible | 3 | non concerné |
| MARENGE | | | 4 | Moyenne | 1 | non concerné |
| MEAUX LA MONTAGNE | | | 13 | Faible | 3 | non concerné |
| MERZY | | | 9 ha | Faible | 3 | non concerné |
| MEYS | | | 2 | Faible | 3 | non concerné |
| MEYZRU | | | 10 | Moyenne | 1 | concerné |
| MILLRY | | | 0,9 ha | Faible | 3 | non concerné |
| MORIS | | 22 | 4 | Moyenne | 1 | non concerné |
| MORIS | 30 | | | Faible | 1 | non concerné |
| MONTAGNY | | | 9,3 ha | Faible | 3 | non concerné |
| MONTASNY | | | | Faible | 1 | non concerné |
| MONTMELAS SAINT BOULIN | 35 | | | Faible | 3 | non concerné |
| MONTROGANT | | | 2 | Faible | 3 | non concerné |
| MONTROTIER | | | 2 | Faible | 3 | non concerné |
| MORANGE | 35 | | 1 | Faible | 1 | non concerné |
| MORMANT | | | 8 ha | Faible | 3 | non concerné |
| NEUVILLE SUR SAONE | | | 10,27 | Faible | 2 | concerné |
| ODENAS | 30 | | | Faible | 3 | non concerné |
| ORLIEHAB | | | 3 ha | Faible | 3 | non concerné |
| OULLIN | | | 9,10,9 ha, 32 | Faible | 1 | non concerné |
| PISARIE BENTE | | | 10,27 | Moyenne | 1 | concerné |
| POLEYMEUX AU MONT D'OR | | | | Faible | 1 | non concerné |
| POLLIGNY | | | 0 ha | Faible | 3 | non concerné |
| POMEY | 30 | | | Faible | 2 | non concerné |
| POMMERS | 35 | | 3 | Faible | 1 | non concerné |
| FORTE DES PIERRES DOREES | 35 | | | Faible | 1 | non concerné |
| POULE LES BOCHARAUX | 33 | | 1 | Faible | 3 | non concerné |
| PROPIERES | | | | Station | 1 | concerné |
| PROPIERES | | | | Faible | 3 | non concerné |
| QUINCEUX | 38 | | | Faible | 3 | non concerné |
| QUINCEUX | 33 | | 8 | Faible | 1 | non concerné |
| RANCHAL | | | 10 | Faible | 3 | non concerné |
| RHONNEBURETTE | 34 | | | Faible | 3 | non concerné |
| RILLIEUX LA PAPE | | | 10,5 et 26 | Faible | 1 | non concerné |
| RIVERIE | | | 22 | Faible | 1 | non concerné |
| RIVOLET | 38 | | | Faible | 3 | non concerné |
| ROCHETALLEE SUR SAONE | | | 10 | Faible | 1 | non concerné |
| ROMBO | | | 15 | Faible | 3 | non concerné |
| ROMALON | | | 6 ha | Faible | 3 | non concerné |
| SAH BEL | | | 2 | Faible | 2 | non concerné |
| SANT ANDRE LA COTE | | | 3 ha | Faible | 3 | non concerné |
| SANT APOLLINAIRE | 33 | | | Faible | 2 | non concerné |
| SANT BONNET DE MORE | | | | Moyenne | 1 | non concerné |
| SANT BONNET DES BRUYERES | | | | Faible | 3 | non concerné |
| SANT BONNET LE TRONDY | | | 10 | Faible | 3 | non concerné |
| SANT CLEMENT DE VERG | | | | Faible | 3 | non concerné |
| SANT CLEMENT LES PLACES | | | | Faible | 3 | non concerné |
| SANT CLEMENT SUR VALONNE | 38 | | 2 | Faible | 3 | non concerné |
| SANT CYR AU MONT D'OR | | | | Faible | 3 | non concerné |
| SANT CYR LE CHATOUX | 33 | | | Faible | 3 | non concerné |
| SANT CYR SUR LE RHONE | | | 31-9 | Moyenne | 3 | non concerné |
| SANT DIDIER AU MONT D'OR | | | | Faible | 3 | non concerné |
| SANT DIDIER SUR BEAUJEU | 35 | | | Faible | 3 | concerné |
| SANT ETIENNE DES OULLERES | | | | Faible | 3 | non concerné |
| SANT ETIENNE LA VARENNE | | | | Faible | 3 | non concerné |
| SANT FOIS | | | 10,32 | Moyenne | 1 | non concerné |
| SANT GOREUX | | | 2 | Faible | 3 | non concerné |
| SANT GENIS L'ARCENTIERE | | | 2 et 28 | Faible | 3 | non concerné |
| SANT GENIS LAVAL | | | 9 ha, 20,0 ha | Faible | 3 | concerné |
| SANT GENIS LES OLLIERES | | | 8 ha | Faible | 1 | non concerné |
| SANT GEORGES DE BELLEVES | | | 8 | Faible | 1 | non concerné |
| SANT GERMAIN AU MONT D'OR | | | 10,27 | Faible | 2 | non concerné |
| SANT GERMAIN NUELLES | 33 | | 2 | Faible | 1 | non concerné |
| SANT IGNY DE VERG | | | | Faible | 3 | non concerné |
| SANT JEAN DES VIGNES | 33 | | | Faible | 1 | non concerné |
| SANT JEAN LA BOURSE | | | 13 | Faible | 3 | non concerné |
| SANT JULIEN | | | | Faible | 2 | non concerné |
| SANT JULIEN SUR BIBOST | | | 2 | Faible | 3 | non concerné |
| SANT JUST D'AVRAY | 33 | | 1 | Faible | 3 | non concerné |
| SANT LAGER | 36 | | | Faible | 3 | non concerné |
| SANT LAURENT D'AGNY | | | 3 ha | Faible | 3 | non concerné |
| SANT LAURENT DE CHAMOUSSET | | | 2 | Faible | 2 | non concerné |
| SANT LAURENT DE MORE | | | | Moyenne | 1 | non concerné |
| SANT MARCEL L'EGLEISE | | | 2 | Faible | 3 | non concerné |
| SANT MARTIN EN HAUT | 30 | | 3 ha | Faible | 3 | non concerné |
| SANT NZER D'AZERQUES | 33 | | 1 | Faible | 3 | non concerné |



| | | | | |
|----------------------------------|----|-----------------|---------|--------------|
| SANT PIERRE DE CHANDOU | | 4 | Moyenne | non concerné |
| SANT PIERRE LA PALLE | | 2 | Faible | non concerné |
| SANT EST | | 21 | Moyenne | concerné |
| SANT ROMAN AU MONT D'ON | | 10 | Faible | non concerné |
| SANT ROMAN CE POLEY | | 2 | Faible | non concerné |
| SANT ROMAN EN GAL | | 11,21-3 | Moyenne | non concerné |
| SANT ROMAN EN GEN | | 37 | Faible | non concerné |
| SANT SYMPHORIEN D'OLON | | 4,52 | Moyenne | non concerné |
| SANT SYMPHORIEN SUR COISE | 30 | | Faible | non concerné |
| SANT VERAND | 33 | | Faible | non concerné |
| SANT VINCENT DE RENIS | | 10 | Faible | non concerné |
| SAINTE CATHERINE | 26 | 22 | Faible | non concerné |
| SAINTE COLOMBE | | 11,21-3 | Moyenne | non concerné |
| SAINTE CONDORCE | | 0,53 | Faible | non concerné |
| SAINTE FOY L'AVOINTEIRE | | 2 et 30 | Faible | non concerné |
| SAINTE FOY LES LYON | | 9,53 | Faible | non concerné |
| SAINTE PAULE | 32 | | Faible | non concerné |
| SALLES ARBUSONNAIS EN BEAUJOLAIS | | | Faible | non concerné |
| SANDRY | 34 | 2 | Faible | non concerné |
| SATHONAY CAMP | | 6 | Faible | non concerné |
| SATHONAY VILLAGE | | 5 | Faible | non concerné |
| SAVAY | | 2 | Faible | non concerné |
| SEREZIN DU RHONE | | 4,01-1 | Moyenne | non concerné |
| SERANDES | | 4 | Moyenne | non concerné |
| SIGUAY | | 4,10,32 | Moyenne | non concerné |
| SODIQUEN EN JARRET | | 3 bis | Faible | non concerné |
| SOURC-MULLES-MOIS | | 2 et 29 | Faible | non concerné |
| SOMZY | | 0 bis | Faible | non concerné |
| TALLIVERTS | | | Faible | non concerné |
| TAPONAS | 36 | 6 | Faible | non concerné |
| TARAGE | | 7 | Faible | concerné |
| TARIGN LA OSMILUNE | | 0,9 bis | Faible | non concerné |
| TERHARD | 33 | 1 | Faible | non concerné |
| THELAY | | 11 et 28,31-1 | Moyenne | non concerné |
| THELAY | 33 | | Faible | non concerné |
| THEY-SUR-SOURE | | 13 | Faible | concerné |
| THURIN | | 0 bis | Faible | non concerné |
| TOURNETU | | 4 | Moyenne | non concerné |
| TREVES | | 22 | Faible | non concerné |
| TUPIN ET BEMONS | | 11,31-4 | Moyenne | non concerné |
| VAL D'ONOT | 33 | | Faible | non concerné |
| VAL GONNE | 23 | 2 | Faible | non concerné |
| VALIGNERAY | | 0 bis | Faible | non concerné |
| VALX EN VELIN | | 10 | Faible | non concerné |
| VALX EN BEAUJOLAIS | | | Faible | non concerné |
| VAUXRENAUD | | | Faible | non concerné |
| VENSGEUX | | 27 | Moyenne | concerné |
| VERMAISON | | 10, 12, 32,31-2 | Moyenne | non concerné |
| VERNAY | 34 | | Faible | non concerné |
| VILLE SUR JATHOUX | 35 | | Faible | non concerné |
| VILLEBEREVE | | 2 | Faible | non concerné |
| VILLEFRANCHE SUR SAONE | 38 | 6 | Faible | concerné |
| VILLEURBANNE | | 10 | Faible | concerné |
| VILLE MORGON | 36 | | Faible | non concerné |
| VIRVAY-SUR-TURDINE | 33 | 1,2 | Faible | non concerné |
| VOUILLES | | 3,3 bis | Faible | non concerné |
| YZERON | | 0 bis, 3 bis | Faible | non concerné |

* NUMEROS D'IDENTIFICATION DES DOCUMENTS REGLEMENTAIRES

| Risques Inondations | |
|---|--|
| 1 Azergues | PPR approuvé |
| 2 Beauvallon/Tudins | PPR Approuvé - modification Erreur matérielle |
| 3 Caron | PPR approuvé, remplacé par PPR révision et extension Yzeron (3 bis) |
| 3 bis révision et extension Caron | PPR approuvé |
| 4 Ozen | PPR approuvé |
| 5 Revin | PPR approuvé |
| 6 Rhône (en amont de Lyon) | PBS approuvé |
| 8 Val de Saône | PPR approuvé |
| 9 Yzeron | PPR approuvé, remplacé par PPR Révision PPR Yzeron (6 bis) |
| 9 bis Révision PPR Yzeron | PPR approuvé |
| 10 Rhône/Saône (Grand Lyon) (Secteurs Saône, Rhône amont, Lyon/Villeurbanne et Rhône aval) | PPR approuvé |
| 11 Rhône en aval de Lyon | PPR approuvé |
| 12 Rhône en aval de Lyon | PBS approuvé, remplacé par les PERNI du Rhône aval (31) |
| 13 Rhône et Trambouze | PPR approuvé |
| 22 Gier | PPR approuvé |
| 30 Gols | PPR prescrit |
| 31 Vallée du Rhône aval - 31-1 - secteur amont rive gauche (Barnaud/Rhône, Tarnay), 31-2 - secteur amont rive droite (Le Malin, Gignat et Givray), 31-3 -secteur centre (Loin sur Rhône, Saint Roman en Gal, Sainte Colombe, Saint Cyr sur le Rhône), 31-4 -secteur aval (Ampeis, Tupin et Simons, Condrieu) | PPR approuvé |
| 33 Révision et élargissement Azergues | PPR prescrit |
| 34 Morgeon et Nizand | PPR prescrit |
| 35 Ardèche | PPR prescrit |
| Risques technologiques | |
| 14 Gifner-Bertinet et Décines-Cherpieu | PPR Approuvé |



| | |
|---|-----------------------------|
| 15 Arkéma à Pierre-Dénize, Dépôt Pétrolier de Lyon, Entrepôt Pétrolier de Lyon et Stockages Pétroliers du Rhône à Lyon 7ème | PPR prescrit-abrégé Voir 32 |
| 16 Total France site de la raffinerie de Foinet et Rhone Gaz à Solignat | PPR prescrit-abrégé voir 32 |
| 17 Arkéma, Broyeur Billiones Rhodie Opérations Uline de Saint Fons Chimie et Rhodie Opérations Belle Etoile à Saint-Fons | PPR prescrit-abrégé Voir 32 |
| 18 Bayer CropScience à Liriois | PPR Approuvé |
| 19 Total additifs carburants spéciaux (TACG) à Givors | PPR Approuvé |
| 20 Application des Gaz (ADG) à Saint Genis Laval | PPR Approuvé |
| 21 Société du Dépôt de Saint Priest (SDSP) et Société Gréalis à Saint Priest | PPR approuvé |
| 23 IN TERRA LOG (ex DISPAGRI) à Chaponnay | PPR Approuvé |
| 24 Brenntag à Chameaie | PPR Approuvé |
| 25 Pyralis à Rillieux la Pape | PPR Approuvé |
| 26 TRAFICOTIR à Genas | PPR approuvé |
| 27 BASF AGRI Production et COATEX - Uelire 1 à Genay | PPR Approuvé |
| 28 NOVASEP FINORGA à Chassée sur Rhône | PPR Approuvé |
| 32 Veolia de la Chimie | PPR Approuvé |
| 34 ADISSO FRANCE et TOURMALINE REAL ESTATE | PPR Approuvé |

| | |
|--------------------------|---------------|
| Régimes relatifs | |
| 39 Dairic Foyta Argentée | PPRM Approuvé |
| | |
| | |

Vu pour être annexé à l'arrêté préfectoral n°

69-2019-01-28-001

A Lyon, le

28 JAN. 2019

Le Préfet,

Le Directeur départemental

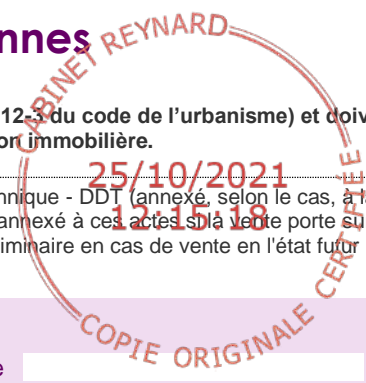
Joël PRILLARD

Etat des nuisances sonores aériennes

ZVIN/C1009

Les zones de bruit des plans d'exposition au bruit constituent des servitudes d'urbanisme (art. L. 112-3 du code de l'urbanisme) et doivent à ce titre être notifiées à l'occasion de toute cession, location ou construction immobilière.

Cet état, à remplir par le vendeur ou le bailleur, est destiné à être intégré au dossier de diagnostic technique - DDT (annexé, selon le cas, à la promesse de vente ou, à défaut de promesse, à l'acte authentique de vente et au contrat de location ou annexé à ces actes si la vente porte sur un immeuble non bâti) et à être **annexé** à l'acte authentique de vente et, le cas échéant, au contrat préliminaire en cas de vente en l'état futur d'achèvement.



Cet état est établi sur la base des informations mises à disposition par arrêté préfectoral n° _____ du _____ mis à jour le _____

Adresse de l'immeuble code postal ou Insee **commune**
215 Avenue Charles DE GAULLE 69160 TASSIN LA DEMI LUNE
Ref. cadastrales : AP 39-196-197-198-199-200

Situation de l'immeuble au regard d'un ou plusieurs plans d'exposition au bruit (PEB)

■ L'immeuble est situé dans le périmètre d'un PEB ¹ oui non
révisé approuvé date _____

¹ Si oui, nom de l'aérodrome : _____

> L'immeuble est concerné par des prescriptions de travaux d'insonorisation ² oui non
² Si oui, les travaux prescrits ont été réalisés oui non

■ L'immeuble est situé dans le périmètre d'un autre PEB ¹ oui non
révisé approuvé date _____

¹ Si oui, nom de l'aérodrome : _____

Situation de l'immeuble au regard du zonage d'un plan d'exposition au bruit

> L'immeuble se situe dans une zone de bruit d'un plan d'exposition au bruit définie comme :
zone A¹ zone B² zone C³ zone D⁴
forte forte modérée

¹ (intérieur de la courbe d'indice Lden 70)

² (entre la courbe d'indice Lden 70 et une courbe choisie entre Lden 65 celle et 62)

³ (entre la limite extérieure de la zone B et la courbe d'indice Lden choisi entre 57 et 55)

⁴ (entre la limite extérieure de la zone C et la courbe d'indice Lden 50). Cette zone n'est obligatoire que pour les aérodromes mentionnés au I de l'article 1609 quater viciés A du code général des impôts.(et sous réserve des dispositions de l'article L.112-9 du code de l'urbanisme pour les aérodromes dont le nombre de créneaux horaires attribuables fait l'objet d'une limitation réglementaire sur l'ensemble des plages horaires d'ouverture).

Nota bene : Lorsque le bien se situe sur 2 zones, il convient de retenir la zone de bruit la plus importante.

Le plan d'exposition au bruit est consultable sur le site Internet du Géoportail de l'institut national de l'information géographique et forestière (I.G.N) à l'adresse suivante : <https://www.geoportail.gouv.fr/>

Le plan d'exposition au bruit de l'aérodrome de peut être consulté à la mairie de la commune de où est sis l'immeuble.

Lien de consultation du plan :



| | | |
|---|---|------------------------------|
| vendeur / bailleur VINCI IMMOBILIER | date / lieu Lyon le 25/10/2021 | acquéreur / locataire |
|---|---|------------------------------|

information sur les nuisances sonores aériennes
pour en savoir plus consultez le site Internet du ministère de la transition écologique et solidaire
<https://www.ecologique-solidaire.gouv.fr/>



Plan de Prévention des Risques Naturels d'Inondation (PPRNI) de l'YZERON

REGLEMENT

*Dossier approuvé
Le 22 OCTOBRE 2013*

SOMMAIRE

TITRE I – PORTÉE DU PPRNi, DISPOSITIONS GÉNÉRALES.....

| | |
|--|---|
| ARTICLE 1 : CHAMP D'APPLICATION..... | 5 |
| ARTICLE 2 : EFFETS DU PPRNi..... | 8 |
| ARTICLE 3 : RAPPELS DES AUTRES RÉGLEMENTATIONS EN VIGUEUR..... | 9 |



TITRE II – RÉGLEMENTATION DES PROJETS.....

PROJETS NOUVEAUX et PROJETS SUR LES BIENS ET LES ACTIVITÉS EXISTANTS

CHAPITRE 1 : DISPOSITIONS APPLICABLES À LA ZONE ROUGE.....

| | |
|--------------------------------------|----|
| 1.1 – CONDITIONS DE RÉALISATION..... | 10 |
| 1.1.1 – RÈGLES D'URBANISME..... | 10 |
| 1.1.2 – RÈGLES DE CONSTRUCTIONS..... | 13 |
| 1.2 – CONDITIONS D'UTILISATION..... | 13 |
| 1.3 – CONDITIONS D'EXPLOITATION..... | 14 |

CHAPITRE 2 : DISPOSITIONS APPLICABLES À LA ZONE

ROUGE EXTENSION.....

| | |
|--------------------------------------|----|
| 2.1 – CONDITIONS DE RÉALISATION..... | 15 |
| 2.1.1 – RÈGLES D'URBANISME..... | 15 |
| 2.1.2 – RÈGLES DE CONSTRUCTIONS..... | 18 |
| 2.2 – CONDITIONS D'UTILISATION..... | 19 |
| 2.3 – CONDITIONS D'EXPLOITATION..... | 19 |

CHAPITRE 3 : DISPOSITIONS APPLICABLES À LA ZONE BLEUE.....

| | |
|--------------------------------------|----|
| 3.1 – CONDITIONS DE RÉALISATION..... | 21 |
| 3.1.1 – RÈGLES D'URBANISME..... | 21 |
| 3.1.2 – RÈGLES DE CONSTRUCTIONS..... | 23 |
| 3.2 – CONDITIONS D'UTILISATION..... | 24 |
| 3.3 – CONDITIONS D'EXPLOITATION..... | 24 |

CHAPITRE 4 : DISPOSITIONS APPLICABLES À LA ZONE VERTE HGM.....

| | |
|--------------------------------------|----|
| 4.1 – CONDITIONS DE RÉALISATION..... | 27 |
| 4.1.1 – RÈGLES D'URBANISME..... | 27 |
| 4.1.2 – RÈGLES DE CONSTRUCTIONS..... | 27 |
| 4.2 – CONDITIONS D'EXPLOITATION..... | 27 |

| | |
|---|----|
| CHAPITRE 5 : DISPOSITIONS APPLICABLES À LA ZONE BLANCHE DE MAÎTRISE DU RUISSELLEMENT..... | 28 |
|---|----|

TITRE III – MESURES DE PRÉVENTION, DE PROTECTION ET DE SAUVEGARDE

| | |
|------------------------------|----|
| • MESURES DE PRÉVENTION..... | 30 |
| • MESURES DE SAUVEGARDE..... | 30 |

TITRE IV – MESURES SUR LES BIENS ET ACTIVITÉS EXISTANTS....32

| | |
|--|----|
| • SECURITE DES PERSONNES..... | 32 |
| • LIMITER LES DOMMAGES ET FACILITER LE RETOUR A LA NORMALE | 32 |

| | |
|----------------|----|
| GLOSSAIRE..... | 34 |
|----------------|----|




CONTENU DU DOCUMENT :

Le titre I rappelle la portée du PPRNi et les dispositions générales.

Le titre II « réglementation des projets » détermine les conditions réglementaires d'occupation ou d'utilisation du sol, au vu du risque inondation, en fonction du zonage considéré (rouge, rouge extension, bleu, vert HGM, blanc).

Le titre III « mesures de prévention, de protection et de sauvegarde » sont les mesures d'ensemble que doivent prendre des particuliers, gestionnaires de réseaux ou d'établissements et les mesures collectives de la compétence d'un maître d'ouvrage public.

Le titre IV « mesures sur les biens et activités existants » vise l'adaptation ponctuelle des biens ou de leur utilisation au risque (par diminution de la vulnérabilité ou d l'aléa).



Titre I – Portée du PPRNi, dispositions générales

ARTICLE 1 : CHAMP D'APPLICATION

Conformément à l'article L 562-3 du Code de l'environnement, le Plan de Prévention des Risques Naturels est approuvé par arrêté préfectoral.

Le PPRI a été prescrit le 04 novembre 2010 par l'arrêté préfectoral n°2010-6146 sur le territoire inclus dans le bassin versant de 21 communes du bassin versant de l'Yzeron :

Dardilly, La Tour de Salvagny, Lentilly, Marcy l'Etoile, Charbonnières les Bains, Sainte Consorce, Pollionnay, Saint Genis les Ollières, Tassin la Demi-Lune, Grézieu la Varenne, Craponne, Vaugneray, Francheville, Sainte Foy les Lyon, La Mulatière, Oullins, Chaponost, Brindas, Saint Laurent de Vaux, Yzeron, et Saint Genis Laval.

Le présent règlement s'applique à la totalité de ce territoire soumis au risque d'inondation de l'Yzeron, de son principal affluent le Charbonnières et de ses affluents ayant fait l'objet d'une cartographie d'aléas. Exemples d'affluents modélisés :

- Le Ratier puis le Ponterle
- Le Méginant puis les Ribes
- Le Nant et son collecteur
- Le Beffe
- Le Pré Mouchette
- Le Merdaret
- Le Taffignon Nord et Sud
- Les Razes

Toutes les dispositions du PPRNi sont applicables à la date de publication au recueil des actes administratifs de l'arrêté préfectoral d'approbation.

1.1 – OBJET DU PPRNi

L'article L562-1 du Code de l'environnement met en exergue l'objet du PPRNi. Cet article dispose que :

I. - L'État élabore et met en application des plans de prévention des risques naturels prévisibles tels que les inondations, les mouvements de terrain, les avalanches, les incendies de forêt, les séismes, les éruptions volcaniques, les tempêtes ou les cyclones.

II. - Ces plans ont pour objet, en tant que de besoin :

1° De délimiter les zones exposées aux risques, en tenant compte de la nature et de l'intensité du risque encouru, d'y interdire tout type de construction, d'ouvrage, d'aménagement ou d'exploitation agricole, forestière, artisanale, commerciale ou industrielle ou, dans le cas où des constructions, ouvrages, aménagements ou exploitations agricoles, forestières, artisanales, commerciales ou industrielles, notamment afin de ne pas aggraver le risque pour les vies humaines, pourraient y être autorisés, prescrire les conditions dans lesquelles ils doivent être réalisés, utilisés ou exploités ;

2° De délimiter les zones qui ne sont pas directement exposées aux risques mais où des constructions, des ouvrages, des aménagements ou des exploitations agricoles, forestières, artisanales, commerciales ou industrielles pourraient aggraver des risques ou en provoquer de nouveaux et y prévoir des mesures d'interdiction ou des prescriptions telles que prévues au 1° ;

3° De définir les mesures de prévention, de protection et de sauvegarde qui doivent être prises, dans les zones

mentionnées au 1° et au 2°, par les collectivités publiques dans le cadre de leurs compétences, ainsi que celles qui peuvent incomber aux particuliers ;

4° De définir, dans les zones mentionnées au 1° et au 2°, les mesures relatives à l'aménagement, l'utilisation ou l'exploitation des constructions, des ouvrages, des espaces mis en culture ou plantés existants à la date de l'approbation du plan qui doivent être prises par les propriétaires, exploitants ou utilisateurs.

III. - La réalisation des mesures prévues aux 3° et 4° du II peut être rendue obligatoire en fonction de la nature et de l'intensité du risque dans un délai de cinq ans, pouvant être réduit en cas d'urgence. A défaut de mise en conformité dans le délai prescrit, le préfet peut, après mise en demeure non suivie d'effet, ordonner la réalisation de ces mesures aux frais du propriétaire, de l'exploitant ou de l'utilisateur.

1.2 – OBJECTIFS DU PPRNi

La première priorité de l'État est de **préserver les vies humaines**.

La deuxième priorité est de **réduire le coût des dommages** liés à une inondation pour la collectivité nationale qui assure, au travers de la loi sur l'indemnisation des catastrophes naturelles (articles L121-16 et L125-1 et suivants du Code des assurances), une solidarité financière vis à vis des occupants des zones exposées aux risques naturels.

La troisième priorité est de **préserver l'équilibre et la qualité des milieux naturels**, et notamment du fonctionnement des cours d'eau (*d'après la circulaire du 30 avril 2002*)

Au regard de ces priorités les objectifs du PPRNi visent à :

- Assurer la sécurité des personnes en interdisant les implantations humaines dans les zones les plus dangereuses où la sécurité des personnes ne peut être garantie.
- Ne pas augmenter les enjeux exposés, en limitant strictement l'urbanisation et l'accroissement de la vulnérabilité dans les zones inondables.
- Diminuer les dommages potentiels en réduisant la vulnérabilité des biens et des activités dans les zones inondables.
- Préserver les capacités d'écoulement et les champs d'expansion des crues pour ne pas aggraver les risques dans les zones situées en amont et en aval.
- Éviter tout endiguement ou remblais nouveau qui ne serait pas justifié par la protection de lieux fortement urbanisés.

1.3 – ZONAGE RÉGLEMENTAIRE

Division du territoire en 5 zones :

Les zones **exposées** à un risque d'inondation sont réparties en différentes zones :

Voir l'article L562-1 du code de l'environnement, ci-dessus repris dans « 1.1 – objet du PPRNi ».

- zone **Rouge**, fortement exposée au risque (aléa fort), ou à préserver strictement (autres aléas en champ d'expansion de crue).
- zone **Rouge « Extension »**, faiblement ou moyennement exposée au risque mais située dans un champ d'expansion des crues à préserver avec présence de bâti existant (mitage).
- zone **Bleue**, faiblement ou moyennement exposée au risque, située dans une zone urbanisée, ou formant un « hameau » en espace non urbanisé.
- Zone **verte HGM**, très faiblement exposée au risque en zone urbanisée. Cette zone correspond au lit majeur du cours

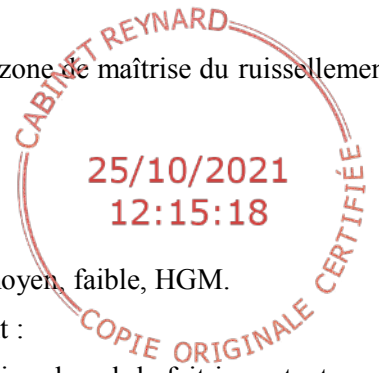
d'eau (crue exceptionnelle). Zone non inondable pour la crue centennale.





- La zone **blanche** n'est pas exposée à un risque d'inondation mais correspond à une zone de maîtrise du ruissellement, afin de ne pas aggraver le risque d'inondation dans les zones déjà exposées.

Ces zones figurent au plan de zonage.

Ces zones résultent du croisement de deux variables :

- L'intensité de l'**aléa** (* voir le glossaire) qui se décompose en quatre classes : fort, moyen, faible, HGM.
- Les **enjeux** (*) traduits par le mode d'occupation du sol qui comprennent notamment :
 - Les **centres ville** qui se caractérisent notamment par leur histoire, une occupation du sol de fait importante, une continuité bâtie et la mixité des usages entre logements, commerces et services,
 - Les autres **secteurs urbanisés** qui ne présentent pas l'ensemble des caractéristiques d'historicité, de densité, de continuité et de mixité du bâti,
 - Les **zone rurales** ou **champs d'expansion** des crues(*) à préserver.



| Intensité de l'aléa | Enjeux | Zonage appliqué |
|--|--|--|
|  Aléa fort | Pas d'enjeu urbain Autres enjeux | ROUGE ROUGE |
| <i>Aléa hydrogéomorphologique :</i> | | |
|  Aléa modéré | Pas d'enjeu urbain Urbanisation isolée (mitage) Urbanisation type « hameau » ou continuité | ROUGE ROUGE extension BLEU ou VERT HGM |
|  Emprise HGM | Pas d'enjeu urbain Urbanisation / contexte urbain ou continuité | ROUGE VERT HGM ou BLEU |
| <i>Aléa hydraulique :</i> | | |
|  Aléas faible et moyen | Pas d'enjeu urbain Urbanisation ou contexte urbain | ROUGE BLEU |

La zone blanche s'inscrit au delà des zones exposées au risque, sur l'ensemble du territoire.

Avertissement concernant les zones non inondables limitrophes des zones inondables :

- En dehors des zones définies dans le zonage réglementaire du présent PPRNi, le risque inondation normalement prévisible est très faible jusqu'à l'aléa de la crue de référence retenue. Cependant, pour la réalisation et l'utilisation des sous-sols et dispositifs enterrés, il appartient aux maîtres d'ouvrage de prendre en compte la présence possible d'une nappe souterraine et l'éventualité, à proximité des zones cartographiées, d'une crue supérieure à la crue de référence.

Définition des crues et cotes réglementaires de référence(*) :

Dans les secteurs urbanisés :

La crue prise comme référence dans le PPRNi de l'Yzeron est la **crue centennale modélisée**. Au delà, lorsqu'elle est connue, l'emprise hydrogéomorphologique HGM (correspondant à une crue exceptionnelle) est également mise en évidence, hors secteur correspondant au PPRNi approuvé en 1998, et réglementée (zone verte HGM).

- *L'atlas cartographique* comprend notamment la carte des aléas qui indique les différents niveaux d'aléas.
- *Le zonage réglementaire* indique les **cotes réglementaires de référence(*)** à prendre en compte (prise en compte du risque)

En fonction du phénomène qui a conduit à leur classement, les cotes réglementaires de référence(*) correspondent à

- la cote de la **crue centennale modélisée augmentée de 0,20 m** ;
- soit à une **hauteur par rapport au terrain naturel ; indiquée sur les cartes de zonage.**

Les plans de zonage réglementaire indiquent les **cotes réglementaires de référence(*)** à prendre en compte par profil en travers, par casier d'inondation ou par secteur. Entre deux profils en travers, la règle d'interpolation(*) s'applique.

En zone rouge extension, lorsqu'il n'y a pas de cote indiquée sur la carte de zonage, il convient de prendre la cote réglementaire de 0,70m/TN.

Dans les secteurs non urbanisés :

- *La crue prise comme référence* dans le PPRNi de l'Yzeron est la crue exceptionnelle (lit majeur du cours d'eau : emprise hydrogéomorphologique).

ARTICLE 2 : EFFETS DU PPRNi

Qui est responsable de l'application du présent règlement ?

La nature et les conditions d'exécution des mesures et techniques de prévention prises pour l'application du présent règlement sont définies et mises en œuvre sous la responsabilité du maître d'ouvrage et du maître d'œuvre concernés par les constructions, travaux et installations visés.

Qu'en est-il des biens et activités existants antérieurement à la publication du PPRNi ?

Les biens et activités existants antérieurement à l'approbation du PPRNi continuent de bénéficier du régime général de garantie prévu par les articles L. 125-1 à L. 125-6 du Code des assurances, lorsque l'état de catastrophe naturelle est constaté par arrêté interministériel. Ils doivent cependant respecter les mesures précisées dans le titre IV.

Quel est le délai pour se conformer au règlement ?

Pour les biens et activités implantés antérieurement à l'approbation de ce plan, le propriétaire ou l'exploitant dispose d'un délai maximal de 5 ans pour se conformer aux prescriptions (voir *chapitre 2* de chaque titre, et mesures du *titre IV*), sauf disposition particulière de celui-ci.

Quel sera le coût pour la mise en conformité des constructions existantes ?

En application de l'article R562-5 du Code de l'environnement, les mesures de prévention des risques naturels prévisibles concernant les biens existants antérieurement à l'approbation de ce plan ne peuvent entraîner un coût supérieur à 10% de la valeur vénale ou estimée des biens à la date d'approbation du présent PPRNi.

A qui s'impose le PPRNi ?

Le règlement et le zonage réglementaire s'imposent à toute personne publique ou privée même lorsqu'il existe un document d'urbanisme.

Conformément aux articles L. 126-1 et R. 123-14 du Code de l'urbanisme, le Plan de Prévention des Risques Naturels doit être annexé aux Plans Locaux d'Urbanisme (PLU) anciennement Plan d'Occupation des Sols (POS) dans un délai de 3 mois à compter de son approbation.

Toute demande d'autorisation d'occupation ou d'utilisation du sol dans le périmètre inondable défini par le PPRNi devra être accompagnée des éléments d'information permettant d'apprécier la conformité du projet(*) aux règles d'urbanisme instituées par le règlement du PPRNi. Dans les cas prévus dans le règlement où la construction est subordonnée à la réalisation d'une étude préalable permettant d'en déterminer les conditions de réalisation, d'utilisation ou

d'exploitation, le dossier devra être complété par une attestation établie par l'architecte du projet ou un expert agréé. Ce dernier doit certifier la réalisation de cette étude et constatant que le projet prend en compte ces conditions au stade de la conception (art. R431-16 du code de l'urbanisme).

Le plan de prévention des risques naturels d'inondation approuvé vaut servitude d'utilité publique en application de l'article L 562-4 du Code de l'environnement.

Quels sont les recours contre le PPRNi ?

Les possibilités de recours pour les tiers sont possibles devant un tribunal administratif. Les recours contre les PPRNi sont précisés dans la réglementation en vigueur du Code de justice administrative.

Quels sont les sanctions pour non-respect du PPRNi ?

Le non-respect des mesures imposées par le PPRN est sanctionné par le Code de l'urbanisme, le Code pénal et le Code des assurances, comme le stipule les articles L 562-1 et L. 562-5 du Code de l'environnement. Se référer aux réglementations en vigueur.

Quelle est la procédure de modification du PPRNi ?

Le plan de prévention des risques naturels peut être révisé ou modifié sur la base d'une évolution de la connaissance ou du contexte.

Article L562-4-1 du code de l'environnement :

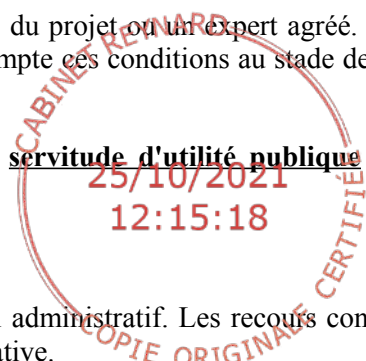
"I. — Le plan de prévention des risques naturels prévisibles peut être révisé selon les formes de son élaboration. Toutefois, lorsque la révision ne porte que sur une partie du territoire couvert par le plan, la concertation, les consultations et l'enquête publique mentionnées à l'article L. 562-3 sont effectuées dans les seules communes sur le territoire desquelles la révision est prescrite.

II. — Le plan de prévention des risques naturels prévisibles peut également être modifié. La procédure de modification est utilisée à condition que la modification envisagée ne porte pas atteinte à l'économie générale du plan. Le dernier alinéa de l'article L. 562-3 n'est pas applicable à la modification. Aux lieu et place de l'enquête publique, le projet de modification et l'exposé de ses motifs sont portés à la connaissance du public en vue de permettre à ce dernier de formuler des observations pendant le délai d'un mois précédant l'approbation par le préfet de la modification."

ARTICLE 3 : RAPPELS DES AUTRES RÉGLEMENTATIONS EN VIGUEUR

Le présent règlement ne préjuge pas des règles, éventuellement plus restrictives, prises dans le cadre du document d'urbanisme ni de prescriptions qui pourraient être imposées dans le cadre d'une autre législation, notamment au titre du code de l'environnement.

Il s'applique sous réserve des dispositions réglementaires édictées par ailleurs (loi sur l'Eau- réglementation sur les Installations Classées pour la Protection de l'Environnement (ICPE)- les Plans Locaux d'Urbanisme (PLU)- les zonages d'assainissement communaux...).



Titre II – Réglementation des projets

PROJETS NOUVEAUX et PROJETS SUR LES BIENS ET ACTIVITES EXISTANTS

Conformément à l'article R431.9 du Code de l'urbanisme, lorsque le projet est situé dans une zone inondable délimitée par un plan de prévention des risques naturels d'inondation, les cotes du plan masse sont rattachées au nivellement général de la France (en mètre NGF).

CHAPITRE 1 : DISPOSITIONS APPLICABLES À LA ZONE ROUGE

Il s'agit d'une zone qui est soumise à des risques forts ou qui est, compte tenu des objectifs de préservation des champs d'expansion des crues, quelque soit l'aléa, vouée à être préservée de l'urbanisation.

De ce fait, les travaux, constructions, installations sont strictement réglementés, en vue de ne pas accroître la vulnérabilité des biens et des personnes, et afin de maintenir les capacités d'expansion des crues.

Se référer au titre IV « mesures sur les biens et activités existants ».

1.1 – CONDITIONS DE RÉALISATION

1.1.1 – RÈGLES D'URBANISME

1.1.1.1 – INTERDICTIONS

SONT INTERDITS :

- toutes nouvelles **constructions** à destination d'habitation, d'hébergement hôtelier, de bureaux, de commerce, d'activité artisanale, d'activité industrielle et de service, d'activité agricole ou forestière ou d'entrepôt, à l'exception des constructions liées directement aux infrastructures de transport.
- les **changements d'usage et de destination** des locaux situés sous la cote réglementaire de référence(*), qui maintiennent ou augmentent la vulnérabilité(*) des personnes ou des biens.

Sont par exemple interdits :

garage/local de stockage → habitation/commerce (augmentation de la vulnérabilité)
commerces → bureaux (maintien de la vulnérabilité),

- les **changements d'usage et de destination** des locaux situés au-dessus de la cote réglementaire de référence(*), conduisant à l'augmentation des surfaces affectées à l'habitation, ou à la création d'établissements recevant du public (ERP), ou lorsqu'ils conduisent à l'implantation nouvelle de locaux nécessaires à la gestion d'une crise, ou qui intéressent les personnes les plus vulnérables.
- les **changements d'usage et de destination** des locaux situés dans une bande de 10m de par et d'autre des berges des cours d'eau (à ciel ouvert), lorsqu'ils maintiennent ou augmentent la vulnérabilité des personnes ou des biens.
- les **travaux usuels d'entretien** (*) et de gestion courante des biens et activités, s'ils augmentent la vulnérabilité des personnes ou des biens, sous la cote réglementaire de référence(*),
- la création et l'extension de **sous-sol**,
- toutes **extensions**, exceptées les bâtiments agricoles ouverts,
- toute **surélévation** autre que celle d'un rez-de-chaussée par l'ajout d'un seul étage supplémentaire,
- la **reconstruction** (*) d'un bâtiment, lorsqu'elle fait suite à un sinistre causé directement ou indirectement par une crue,
- les **clôtures** faisant obstacle à l'écoulement des eaux,

ZONE ROUGE

- les reconstructions nécessaires à la **gestion d'une crise** : les reconstructions intéressant la défense, la sécurité civile et le maintien de l'ordre public (caserne de pompiers, gendarmerie...),
- les reconstructions qui intéressent les **personnes les plus vulnérables**, à savoir : les équipements hospitaliers, les résidences de personnes âgées médicalisées, les établissements spécialisés pour personnes handicapées, les établissements pré-scolaires (garderies, haltes-garderies, crèches...), les écoles maternelles et élémentaires,
- les **bâtiments agricoles** fermés,
- la création et l'extension de **parkings**(*),
- la création et l'extension de **campings**, ainsi que l'aménagement d'aire d'accueil permanent ou temporaire de caravanes, mobil-homes, camping-car,...
- les **plates formes** de stockage,
- les **travaux** de terrassement, d'excavation ou de dessouchage ayant pour effet d'affouiller les berges,
- les **remblais et talus** autres que ceux liés aux infrastructures de transport, des équipements publics et à la mise hors d'eau des bâtiments,
- les **déblais**, qui ne constituent pas une mesure compensatoire lorsqu'ils augmentent le risque à l'aval,
- les **remblais et talus** sauf ceux nécessaires à l'amélioration des écoulements de cours d'eau, et ayant fait l'objet d'une procédure d'autorisation ou de déclaration au titre de la loi sur l'eau,
- les **digues**, sauf justifications expresses liées à la protection de lieux fortement urbanisés.

1.1.1.2 – PRESCRIPTIONS

Reconstruction (*):

La reconstruction totale ou partielle d'un bâtiment, y compris ses annexes (garage, abri...) doit avoir un coefficient d'emprise au sol (CES)(*) et une surface de plancher (*) inférieurs ou égaux à ceux d'origine.

Le **premier plancher** de la construction doit être réalisé au-dessus de la cote réglementaire de référence(*). Pour cela, la construction doit être construite sur vide sanitaire non aménageable ou pilotis. Toute construction réalisée devra être hydrauliquement transparente, permettant le libre écoulement des eaux entre le niveau du terrain naturel et la cote réglementaire de référence. En cas d'impossibilité technique, la construction pourra être réalisée sur des remblais strictement limités à l'emprise du bâtiment et à son accès immédiat (à 2m maximum du bâti). Les remblais nécessaires seront réalisés de manière préférentielle par des mouvements de terre sur la parcelle.

Un recul de 10m de part et d'autres des berges (*) des cours d'eau (à ciel ouvert), ou depuis le pied des ouvrages de protection ayant une hauteur > 1 m par rapport au terrain naturel d'assiette du projet, est à prendre en compte.

Changements de destination :

Dans le cas de changements de destination des locaux situés sous la cote réglementaire de référence(*), une étude sera réalisée par le pétitionnaire pour justifier de la baisse de la vulnérabilité. Dans le cadre du permis de construire une attestation sera fournie conformément à l'article R.431-16 du code de l'urbanisme.


Clôtures :

Les clôtures doivent être montées sans fondation faisant saillie au sol et ne doivent pas comporter de muret en soubassement, de manière à ne pas faire obstacle à l'écoulement des eaux.

Terrasses :

Les terrasses doivent être ouvertes sur au moins deux pans, avoir une superficie inférieure à 100 m² et être réalisées au niveau du terrain naturel, sans remblai.

ZONE ROUGE



Bâtiment agricoles :

- Les bâtiments agricoles doivent :
 - être ouverts sur au moins deux pans dans le sens de l'écoulement. Cette ouverture doit permettre le libre écoulement de l'eau entre le niveau du terrain naturel et la cote réglementaire de référence (cote de la crue centennale + 20 cm), sans toutefois pouvoir être inférieure à 50 cm.
 - comprendre un refuge au-dessus de la cote de référence.

Les serres nécessaires à l'activité agricole doivent être pourvues d'un dispositif permettant le libre écoulement des eaux entre le niveau du terrain naturel et la cote réglementaire de référence (*).

Les serres nécessaires à l'activité agricole doivent :

- être disposées dans le sens principal du courant,
- et être distantes entre elles d'au moins cinq mètres.

Loisirs :

Les espaces verts, aires de sports et de loisir en plein air, aires de jeux, équipements sportifs doivent être construits sans remblais et conserver le champ d'expansion des crues(*).

Les constructions annexes (vestiaires, buvette,...) et les extensions des annexes existantes doivent respecter les conditions suivantes :

- les planchers doivent être construits au-dessus de la cote réglementaire de référence(*),
- elles doivent être transparentes à l'écoulement des crues (sur pilotis ou vide sanitaire assurant exclusivement le stockage des eaux en cas de crue).
- l'emprise au sol totale des surfaces nouvellement construites depuis la date d'approbation du PPRN doit être inférieure à 100m².

Stations d'épuration :

Les créations de STEP, et aménagements de STEP existantes, doivent démontrer techniquement et économiquement que le projet ne peut pas se faire hors de la zone inondable ou dans une zone d'aléa plus faible. Des dispositions doivent être prises afin :

- que le fonctionnement de la STEP ne soit pas perturbé en cas de crue
- et que le niveau de la ligne d'eau et l'emprise de la zone inondable ne soient pas modifiés au niveau des enjeux existants à la date de construction de la STEP.

Eau potable : équipements de pompage et de traitement

Il doit être démontré techniquement et économiquement que le projet ne peut pas se faire hors de la zone inondable ou dans une zone d'aléa plus faible. Des dispositions doivent être prises afin :

- que le fonctionnement de l'installation ne soit pas perturbé en cas de crue
- et que le niveau de la ligne d'eau et l'emprise de la zone inondable ne soient pas modifiés au niveau des enjeux existants.

« Projets de restructuration de quartiers » identifiés dans la carte d'enjeux :

Pour permettre la restructuration de zones déjà urbanisées en continuité du centre urbain, les constructions nouvelles sont autorisées sous réserve :

- de réduire la vulnérabilité globale du territoire,
- de faciliter la gestion de crise en aménageant des accès hors d'eau permettant l'évacuation du quartier et des secteurs adjacents.

ZONE ROUGE

1.1.2 – RÈGLES DE CONSTRUCTIONS

PRESCRIPTIONS :

Constructions :

Les constructions doivent être, autant que de possible, **non vulnérables aux inondations** :

- Les constructions doivent être fondées dans le sol de manière à résister aux affouillements, tassements ou érosions localisés.
- Les constructions, ouvrages, doivent résister aux forces dynamiques et statiques engendrées par la crue de référence.
- Toutes les dispositions doivent être prises pour éviter que l'eau ne remonte par capillarité dans les murs des bâtiments. Éviter par exemple l'emploi de liants à base de plâtre.

Infrastructures :

Les **infrastructures nouvelles** et les **équipements associés** ne doivent pas rehausser les lignes d'eau ni modifier les périmètres des zones exposées au risque. Elles doivent être transparentes à l'écoulement des eaux et les éventuels remblais compensés en volume cote pour cote (*).

Réseaux et équipements électriques :

Les **réseaux publics et privés et équipements** électriques, électroniques, micro-mécaniques, les installations de chauffage, etc, doivent être placés au-dessus de la cote réglementaire de référence(*), à moins qu'ils ne soient conçus pour être immergés.

Les dispositifs de coupures doivent impérativement être placés hors d'eau.

Réseaux d'assainissement d'eau :

Les **réseaux** seront étanches, protégés contre les affouillements et adaptés pour éviter l'aggravation des risques d'inondation des zones urbanisées par refoulement à partir des cours d'eau ou des zones inondées (clapet anti-retour sur les exutoires, dispositifs anti-refoulement sur le réseau).

Les **réseaux** doivent être munis de tampons verrouillés.

Piscines :

Les règles de constructions des piscines doivent prévoir les **variations de pression** en cas de crues. **Un marquage** (piquets, signalétique) doit permettre la localisation du bassin en cas de submersion.

Les **locaux techniques** des piscines doivent être enterrés et étanches.

Mobilier urbain :

Le mobilier d'extérieur doit être ancré ou rendu captif.

1.2 – CONDITIONS D'UTILISATION

SONT INTERDITS :

- l'augmentation de la **capacité d'accueil des parkings**(*),
- l'augmentation de la **capacité d'accueil** (*) **des campings**,
- l'augmentation de la capacité d'accueil (*) des **établissements nécessaires à la gestion de crise**,

ZONE ROUGE



- l'augmentation de la capacité d'accueil (*) des **établissements accueillant les personnes les plus vulnérables**,
- l'augmentation de la **capacité d'accueil (*) des bâtiments recevant du public**.

PRESCRIPTIONS :

Bâtiment agricoles :

Les bâtiments agricoles construits postérieurement à la date d'approbation du PPRNi doivent être destinés au stockage de récoltes ou de matériels susceptibles d'être évacués, ou mis hors d'eau, dès les premiers débordements.

1.3 – CONDITIONS D'EXPLOITATION

SONT INTERDITS :

- le **dépôt** de matières solides à l'air libre (gravas, flottants, végétaux,...), les **décharges**, les plates formes de stockage,
- les **citernes** non enterrées,
- les **plantations d'arbres** à enracinements superficiels (peupliers blancs et/ou cultivars, résineux...),
- les travaux autres que ceux prévus par l'article L211-7(M) du code de l'environnement.

PRESCRIPTIONS :

Citernes :

Les **citernes enterrées** doivent être lestées, et les orifices non étanches doivent être placés au-dessus de la cote réglementaire de référence(*).

Stockage de produits :

Le stockage de produits non polluants doit se faire à l'intérieur de locaux existants fermés. Les produits polluants, à l'intérieur de ces mêmes locaux, devront être placés au-dessus de la cote réglementaire de référence(*).

Cultures :

Les **plantations d'arbres**, autres que les cultures annuelles, les vignes, les plantations d'arbres fruitiers, les pépinières et les plantations nécessaires à la protection et à la restauration de la ripisylve, doivent :

- être espacés d'au moins 4 mètres,
- et se situer à plus de 5m de la bordure du lit mineur du cours d'eau,
- et être élagués régulièrement jusqu'à la cote réglementaire de référence(*), et les produits de coupe et d'élagage évacués immédiatement.

Le **drainage et la collecte** des eaux de ruissellement doivent s'effectuer perpendiculairement à la pente naturelle.

Parking(*) :

Un **affichage sur le site** doit informer le public du risque.



ZONE ROUGE

CHAPITRE 2 : DISPOSITIONS APPLICABLES À LA ZONE ROUGE EXTENSION

Il s'agit d'une zone qui à la fois :

- est soumise à un aléa inondation faible ou moyen
- est située dans un champ d'expansion (*) des crues
- comporte un bâti existant (mitage).

Compte tenu des objectifs de préservation des capacités d'expansion des crues, cette zone est vouée à être préservée de l'urbanisation.

De ce fait, les travaux, constructions, installations sont strictement réglementés, en vue de ne pas accroître la vulnérabilité des biens et des personnes, et de maintenir les capacités d'expansion des crues.

Le bâti existant conserve toutefois la possibilité d'une extension mesurée et non vulnérable aux inondations.



Se référer au titre IV « mesures sur les biens et activités existants ».

2.1 – CONDITIONS DE RÉALISATION

2.1.1 – RÈGLES D'URBANISME

2.1.1.1 – INTERDICTIONS

SONT INTERDITS :

- toutes nouvelles **constructions** à destination d'habitation, d'hébergement hôtelier, de bureaux, de commerce, d'activité artisanale, d'activité industrielle et de service, d'activité agricole ou forestière ou d'entrepôt, à l'exception des constructions liées directement aux infrastructures de transport.
- les **changements d'usage et de destination** des locaux situés sous la cote réglementaire de référence(*), qui maintiennent ou augmentent la vulnérabilité(*) des personnes ou des biens,

Sont par exemple interdits :

garage/local de stockage → habitation/commerce (augmentation de la vulnérabilité)

commerces → bureaux (maintien de la vulnérabilité)

- les **changements d'usage et de destination** des locaux situés au-dessus de la cote réglementaire de référence(*), conduisant à l'augmentation des surfaces affectées à l'habitation, ou à la création d'établissements recevant du public (ERP), ou lorsqu'ils conduisent à l'implantation nouvelle de locaux nécessaires à la gestion d'une crise, ou qui intéressent les personnes les plus vulnérables.
- les **changements d'usage et de destination** des locaux situés dans une bande de 10m de par et d'autre des berges des cours d'eau (à ciel ouvert), lorsqu'ils maintiennent ou augmentent la vulnérabilité des personnes ou des biens.
- les **travaux usuels d'entretien** (*) et de gestion courante des biens et activités, s'ils augmentent la vulnérabilité des personnes ou des biens, sous la cote réglementaire de référence(*),
- la création et l'extension de **sous-sol**,
- toute **surélévation** autre que celle d'un rez-de-chaussée par l'ajout d'un seul étage supplémentaire,
- la **reconstruction** (*) d'un bâtiment, lorsqu'elle fait suite à un sinistre causé directement ou indirectement par une crue,
- les **extensions**(*) de bâtiments existants, supérieures à 30m², exceptés les bâtiments agricoles ouverts,
- les **clôtures** faisant obstacle à l'écoulement des eaux,

ZONE ROUGE EXTENSION

- les reconstructions nécessaires à la **gestion d'une crise** : les reconstructions intéressant la défense, la sécurité civile et le maintien de l'ordre public (casernes de pompiers, gendarmerie...),
- les reconstructions qui intéressent **les personnes les plus vulnérables, à savoir** : les équipements hospitaliers, les résidences de personnes âgées médicalisées, les établissements spécialisés pour personnes handicapées, les établissements pré-scolaires (garderies, haltes-garderies, crèches...), les écoles maternelles et élémentaires,
- la création et l'extension de **parkings souterrains**,
- Les **bâtiments agricoles** fermés,
- la création et l'extension de **campings**, ainsi que l'aménagement d'aire d'accueil permanent ou temporaire de caravanes, mobil-homes, camping-car,...
- les **plates formes de stockage**,
- les **travaux** de terrassement, d'excavation ou de dessouchage ayant pour effet d'affouiller les berges,
- les **remblais et talus** autres que ceux liés aux infrastructures de transport, des équipements publics et à la mise hors d'eau des bâtiments,
- les **déblais**, qui ne constituent pas une mesure compensatoire lorsqu'ils augmentent le risque à l'aval,
- les **remblais et talus** sauf ceux nécessaires à l'amélioration des écoulements de cours d'eau, et ayant fait l'objet d'une procédure d'autorisation ou de déclaration au titre de la loi sur l'eau,
- les **digues**, sauf justifications expresses liées à la protection de lieux fortement urbanisés.

2.1.1.2 – PRESCRIPTIONS

Changements de destination:

Dans le cas des locaux situés sous la cote réglementaire de référence(*), une étude sera réalisée par le pétitionnaire pour justifier de la baisse de la vulnérabilité. Dans le cadre du permis de construire une attestation sera fournie conformément à l'article R.431-16 du code de l'urbanisme.

Extensions(*) :

L'ensemble des demandes pour la construction d'extensions(*) de bâtiments existants, depuis la date d'approbation du PPRNi, comprendra une surface d'emprise au sol totale de 30m² maximum.

Le **premier plancher** de la construction doit être réalisé au-dessus de la cote réglementaire de référence(*). Pour cela, la construction doit être construite sur vide sanitaire non aménageable ou pilotis. Toute construction réalisée devra être hydrauliquement transparente, permettant le libre écoulement des eaux entre le niveau du terrain naturel et la cote réglementaire de référence. En cas d'impossibilité technique, la construction pourra être réalisée sur des remblais strictement limités à l'emprise du bâtiment et à son accès immédiat (à 2m maximum du bâti). Les remblais nécessaires seront réalisés de manière préférentielle par des mouvements de terre sur la parcelle.

Un recul de 10m de part et d'autre des berges des cours d'eau est à prendre en compte pour toute extension.

Reconstruction (*):

La reconstruction totale ou partielle d'un bâtiment, y compris ses annexes (garage, abri...) doit avoir un coefficient d'emprise au sol(CES)(*) et une surface de plancher (*) inférieurs ou égaux à celle d'origine.

Le **premier plancher** de la construction doit être réalisé au-dessus de la cote réglementaire de référence(*). Pour cela, la construction doit être construite sur vide sanitaire non aménageable ou pilotis. Toute construction réalisée devra être hydrauliquement transparente, permettant le libre écoulement des eaux entre le niveau du terrain naturel et la cote réglementaire de référence. En cas d'impossibilité technique, la construction pourra être réalisée sur des remblais strictement limités à l'emprise du bâtiment et à son accès immédiat (à 2m maximum du bâti). Les remblais nécessaires seront réalisés de manière préférentielle par des mouvements de terre sur la parcelle.

ZONE ROUGE EXTENSION

Un recul de 10m de part et d'autres des berges (*) des cours d'eau (à ciel ouvert), ou depuis le pied des ouvrages de protection ayant une hauteur > 1 m par rapport au terrain naturel d'assiette du projet, est à prendre en compte.

Clôtures :

Les clôtures doivent être montées sans fondation faisant sailli au sol et ne doivent pas comporter de muret en soubassement, de manière à ne pas faire obstacle à l'écoulement des eaux.

Terrasses :

Les terrasses doivent être ouvertes sur au moins deux pans, avoir une superficie inférieure à 100 m² et être réalisées au niveau du terrain naturel, sans remblai.

Parkings(*) :

La construction de parkings **perméables** doit être réalisée au niveau du terrain naturel, sans remblai.

Bâtiment agricoles :

Les bâtiments agricoles doivent :

- être ouverts sur au moins deux pans dans le sens de l'écoulement. Cette ouverture doit permettre le libre écoulement de l'eau entre le niveau du terrain naturel et la cote réglementaire de référence (cote de la crue centennale + 20 cm), sans toutefois pouvoir être inférieure à 50 cm.
- comprendre un refuge au-dessus de la cote de référence.

Les serres nécessaires à l'activité agricole doivent être pourvues d'un dispositif permettant le libre écoulement des eaux entre le niveau du terrain naturel et la cote réglementaire de référence (*).

Les serres nécessaires à l'activité agricole doivent :

- être disposées dans le sens principal du courant,
- et être distantes entre elles d'au moins cinq mètres.

Loisirs :

Les espaces verts, aires de sports et de loisir en plein air, aires de jeux, équipements sportifs doivent être construits sans remblais et conserver le champ d'expansion des crues(*).

Les constructions annexes (vestiaires, buvette,...) et les extensions des annexes existantes doivent respecter les conditions suivantes :

- les planchers doivent être construits au-dessus de la cote réglementaire de référence(*),
- elles doivent être transparentes à l'écoulement des crues (sur pilotis ou vide sanitaire assurant exclusivement le stockage des eaux en cas de crue).
- l'emprise au sol totale des surfaces nouvellement construites depuis la date d'approbation du PPRN doit être inférieure à 100m².

Stations d'épuration :

Les créations de STEP, et aménagements de STEP existantes, doivent démontrer techniquement et économiquement que le projet ne peut pas se faire hors de la zone inondable ou dans une zone d'aléa plus faible. Des dispositions doivent être prises afin :

- que le fonctionnement de la STEP ne soit pas perturbé en cas de crue
- et que le niveau de la ligne d'eau et l'emprise de la zone inondable ne soient pas modifiés au niveau des enjeux existants à la date de construction de la STEP.

Eau potable : équipements de pompage et de traitement

Il doit être démontré techniquement et économiquement que le projet ne peut pas se faire hors de la zone inondable ou dans une zone d'aléa plus faible. Des dispositions doivent être prises afin :

- que le fonctionnement de l'installation ne soit pas perturbé en cas de crue

ZONE ROUGE EXTENSION

- et que le niveau de la ligne d'eau et l'emprise de la zone inondable ne soient pas modifiés au niveau des enjeux existants.

2.1.2 – RÈGLES DE CONSTRUCTIONS

2.1.2.1 – PRESCRIPTIONS

Constructions :

Les constructions doivent être, autant que de possible, **non vulnérables aux inondations** :

- Les constructions doivent être fondées dans le sol de manière à résister aux affouillements, tassements ou érosions localisés.
- Les constructions, ouvrages, doivent résister aux forces dynamiques et statiques engendrées par la crue de référence.
- Toutes les dispositions doivent être prises pour éviter que l'eau ne remonte par capillarité dans les murs des bâtiments. Éviter par exemple l'emploi de liants à base de plâtre.

Infrastructures :

Les infrastructures nouvelles et les équipements associés ne doivent pas rehausser les lignes d'eau ni modifier les périmètres des zones exposées au risque. Elles doivent être transparentes à l'écoulement des eaux et les éventuels remblais compensés cote pour cote (*).

Réseaux et équipements électriques :

Les **réseaux et équipement** électriques, électroniques, micro-mécaniques, les installations de chauffage, etc, doivent être placés au-dessus de la cote réglementaire de référence(*), à moins qu'ils ne soient conçus pour être immergés.

Les dispositifs de coupures doivent impérativement être placés hors d'eau.

Réseaux d'assainissement d'eau :

Les **réseaux publics et privés** seront étanches, protégés contre les affouillements et adaptés pour éviter l'aggravation des risques d'inondation des zones urbanisées par refoulement à partir des cours d'eau ou des zones inondées (clapet anti-retour sur les exutoires, dispositifs anti-refoulement sur le réseau).

Les réseaux doivent être munis de tampons verrouillés.

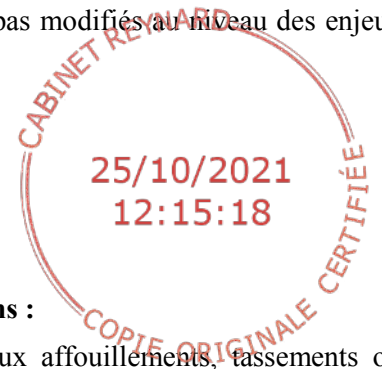
Piscines :

Les règles de constructions des piscines doivent prévoir les **variations de pression** en cas de crues. **Un marquage** (piquets, signalétique) doit permettre la localisation du bassin en cas de submersion.

Les **locaux techniques** des piscines doivent être enterrés et étanches.

Parkings :

La construction de parkings **perméables** doit avoir une perméabilité minimum de 10^{-6} mm/s.



ZONE ROUGE EXTENSION

2.2 – CONDITIONS D'UTILISATION

- **SONT INTERDITS :**
- l'augmentation de la capacité d'accueil (*) des **campings**,
- l'augmentation de la capacité d'accueil (*) des **établissements nécessaires à la gestion de crise**,
- l'augmentation de la capacité d'accueil (*) des **établissements accueillant les personnes les plus vulnérables**,
- l'augmentation de la capacité d'accueil (*) des **bâtiments recevant du public**.



Bâtiment agricoles :

Les bâtiments agricoles construits postérieurement à la date d'approbation du PPRNi doivent être destinés au stockage de récoltes ou de matériels susceptibles d'être évacués, ou mis hors d'eau, dès les premiers débordements.

2.3 – CONDITIONS D'EXPLOITATION

2.3.1 – INTERDICTIONS

SONT INTERDITS :

- le **dépôt** de matières solides à l'air libre (gravas, flottants, végétaux,...), les **décharges**, les plates formes de stockage,
- les **citernes** non enterrées,
- les **plantations d'arbres** à enracinements superficiels (peupliers blancs et/ou cultivars, résineux...),
- les travaux autres que ceux prévus par l'article L211-7(M) du code de l'environnement.

2.3.2 – PRESCRIPTIONS

Citernes :

Les citernes enterrées doivent être lestées, et les orifices non étanches doivent être placés au-dessus de la cote réglementaire de référence(*).

Stockage de produits :

Le stockage de produits non polluants doit se faire à l'intérieur de locaux existants fermés. Les produits polluants, à l'intérieur de ces mêmes locaux, devront être placés au-dessus de la cote réglementaire de référence(*).

Cultures :

Les **plantations d'arbres**, autres que les cultures annuelles, les vignes, les plantations d'arbres fruitiers, les pépinières et les plantations nécessaires à la protection et à la restauration de la ripisylve, doivent :

- être espacés d'au moins 4 mètres,
- et se situer à plus de 5m de la bordure du lit mineur du cours d'eau,
- et être élagués régulièrement jusqu'à la cote réglementaire de référence(*), et les produits de coupe et d'élagage évacués immédiatement.

Le **drainage et la collecte** des eaux de ruissellement doivent s'effectuer perpendiculairement à la pente naturelle.

Parking(*) :

Un **affichage sur le site** doit informer le public du risque.

ZONE ROUGE EXTENSION

CHAPITRE 3 : DISPOSITIONS APPLICABLES À LA ZONE BLEUE

Il s'agit d'une zone urbanisée (centres urbains et autres secteurs urbanisés) qui est soumise à un aléa d'inondation faible ou moyen.

L'urbanisation future y est autorisée, sous le respect de certaines conditions.

prescription concernant les eaux pluviales : compensation de toute nouvelle imperméabilisation

Dans un délai de 5 ans à compter de l'approbation du présent plan de prévision des risques naturels d'inondation, les communes établiront un zonage pluvial, conformément à l'article L.2224-10 du Code Général des collectivités territoriales, à l'échelle d'un secteur cohérent, et le prendront en compte dans leur plan local d'urbanisme (intégration dans le règlement, plan en annexe).

Le zonage pluvial sera établi avec la contrainte suivante : l'imperméabilisation nouvelle occasionnée par :

- toute opération d'aménagement ou construction nouvelle,
- toute infrastructure ou équipement,

ne doit pas augmenter le débit naturel en eaux pluviales de la parcelle (ou du tènement). Cette prescription est valable pour **tous les événements pluviaux** jusqu'à l'événement d'occurrence 100 ans. Pour le cas où des ouvrages de rétention doivent être réalisés, le débit de fuite à prendre en compte pour les pluies de faible intensité(*) ne pourra être supérieur au débit maximal par ruissellement sur la parcelle (ou le tènement) avant aménagement pour un événement d'occurrence 5 ans.

Les techniques de gestion alternative des eaux pluviales seront privilégiées pour atteindre cet objectif (maintien d'espaces verts, écoulement des eaux pluviales dans des noues, emploi de revêtements poreux, chaussées réservoir, etc....).

Dans la période comprise entre l'approbation du plan de prévention et celle où le zonage pluvial sera rendu opposable au pétitionnaire, les dispositions suivantes seront appliquées :

- les projets soumis à autorisation ou déclaration en application de la nomenclature annexée à l'article R214-1 du code de l'environnement seront soumis individuellement aux dispositions ci-dessus,
- pour tous les autres projets, y compris ceux pour lesquels le rejet se fait dans un réseau existant, entraînant une imperméabilisation nouvelle supérieure à 100m², les débits seront écrêtés au débit naturel avant aménagement. Le dispositif d'écrêtement sera dimensionné pour limiter ce débit de restitution jusqu'à une pluie d'occurrence 100 ans. Pour des raisons techniques, si le débit sortant calculé à l'aide de la valeur énoncée précédemment, s'établit à moins de 5l/s pour une opération, il pourra être amené à 5l/s.

Pour les opérations d'aménagement (ZAC, lotissements, ...), cette obligation pourra être remplie par un traitement collectif des eaux pluviales sans dispositif spécifique à la parcelle, ou par la mise en œuvre d'une solution combinée.

Le pétitionnaire devra réaliser une étude technique permettant de justifier la prise en compte de ces prescriptions.

Les données pluviométriques et les coefficients de Montana à prendre en compte pour les études sont disponibles gratuitement sur le site internet du Grand Lyon : grandlyon.com, sous « ressources documentaires/eau ».

ZONE BLEUE

Se référer au titre IV « mesures sur les biens et activités existants ».

3.1 – CONDITIONS DE RÉALISATION

3.1.1 – RÈGLES D'URBANISME

3.1.1.1 – INTERDICTIONS



SONT INTERDITS :

- l'implantation nouvelle d'établissements nécessaires à la **gestion d'une crise**, par construction nouvelle, extension ou changement de destination : les constructions intéressant la défense, la sécurité civile et le maintien de l'ordre public (caserne de pompiers, gendarmerie...),
- L'implantation nouvelle d'établissements qui intéressent les **personnes les plus vulnérables**, par construction nouvelle, extension ou changement de destination, à savoir : les équipements hospitaliers, les résidences de personnes âgées médicalisées, les établissements spécialisés pour personnes handicapées, les établissements pré-scolaires (garderies, haltes-garderies, crèches...), les écoles maternelles et élémentaires,
- l'implantation nouvelle d'établissements recevant du public de catégories 1; 2 ou 3,
- l'extension de plus de 40% de la surface de vente à la date d'approbation du PPRNi, pour les établissements recevant du public de catégorie 1,
- l'extension ou l'aménagement d'établissements recevant du public de catégories 1 ; 2 ou 3 qui entraîne le passage à une catégorie supérieure,
- toute extension ou aménagement d'établissements recevant du public entraînant le passage à la 3^e, 2^e ou 1^{ère} catégorie,
- les **changements d'usage et de destination** des locaux situés sous la cote réglementaire de référence(*), qui maintiennent ou augmentent la vulnérabilité(*) des personnes ou des biens,

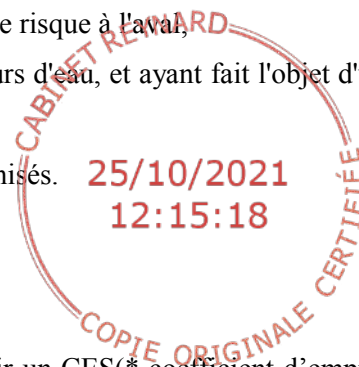
Sont par exemple interdits :

garage/local de stockage → habitation/commerce (augmentation de la vulnérabilité)
commerces → bureaux (maintien de la vulnérabilité)

- les **changements d'usage et de destination** des locaux situés dans une bande de 10m de par et d'autre des berges des cours d'eau (à ciel ouvert), lorsqu'ils maintiennent ou augmentent la vulnérabilité des personnes ou des biens.
- les **travaux usuels d'entretien** (*) et de gestion courante des biens et activités, s'ils augmentent la vulnérabilité des personnes ou des biens, sous la cote réglementaire de référence(*),
- la création et l'extension de **sous-sol**, sous la cote réglementaire de référence(*),
- Les **clôtures** faisant obstacle à l'écoulement des eaux,
- la création et l'extension de **parkings souterrains**,
- La création et l'extension de **campings**, ainsi que l'aménagement d'aire d'accueil permanent ou temporaire de caravanes, mobil-homes, camping-car,...
- Les **plates formes** de stockage,
- les **travaux** de terrassement, d'excavation ou de dessouchage ayant pour effet d'affouiller les berges,
- les **remblais et talus** autres que ceux liés aux infrastructures de transport, des équipements publics et à la mise hors d'eau des bâtiments,

ZONE BLEUE

- les déblais, qui ne constituent pas une mesure compensatoire lorsqu'ils augmentent le risque à l'aval,
- les **remblais et talus** sauf ceux nécessaires à l'amélioration des écoulements de cours d'eau, et ayant fait l'objet d'une procédure d'autorisation ou de déclaration au titre de la loi sur l'eau,
- les **digues**, sauf justifications expresses liées à la protection de lieux fortement urbanisés.



3.1.1.2 – PRESCRIPTIONS

Constructions neuves :

Les constructions neuves et leurs annexes (garages, abris de jardin, etc...) doivent avoir un CES(* coefficient d'emprise au sol) inférieur à 50%. Cette règle ne s'applique pas pour les bâtiments à usage d'activités économiques en zone industrielle.

Le **premier plancher** de la construction doit être réalisé au-dessus de la cote réglementaire de référence(*). Pour cela, la construction doit être construite sur vide sanitaire non aménageable ou pilotis. Toute construction réalisée devra être hydrauliquement transparente, permettant le libre écoulement des eaux entre le niveau du terrain naturel et la cote réglementaire de référence. En cas d'impossibilité technique, la construction pourra être réalisée sur des remblais strictement limités à l'emprise du bâtiment et à son accès immédiat (à 2m maximum du bâti). Les remblais nécessaires seront réalisés de manière préférentielle par des mouvements de terre sur la parcelle.

Un recul de 10m de part et d'autres des berges (*) des cours d'eau (à ciel ouvert), ou depuis le pied des ouvrages de protection ayant une hauteur > 1 m par rapport au terrain naturel d'assiette du projet, est à prendre en compte.

Reconstruction (*) :

Dans le cas d'une reconstruction suite à une démolition, la reconstruction peut avoir un CES (*) supérieur à 0,5 si la construction initiale avait un CES supérieur à 0,5. Dans ce cas, le CES maximum sera celui de la construction initiale.

Le **premier plancher** de la construction doit être réalisé au-dessus de la cote réglementaire de référence(*). Pour cela, la construction doit être construite sur vide sanitaire non aménageable ou pilotis. Toute construction réalisée devra être hydrauliquement transparente, permettant le libre écoulement des eaux entre le niveau du terrain naturel et la cote réglementaire de référence. En cas d'impossibilité technique, la construction pourra être réalisée sur des remblais strictement limités à l'emprise du bâtiment et à son accès immédiat (à 2m maximum du bâti). Les remblais nécessaires seront réalisés de manière préférentielle par des mouvements de terre sur la parcelle.

Un recul de 10m de part et d'autre des berges des cours d'eau est à prendre en compte pour toute reconstruction.

Changements d'usage et de destination:

Dans le cas des locaux situés sous la cote réglementaire de référence(*), une étude sera réalisée par le pétitionnaire pour justifier de la baisse de la vulnérabilité. Dans le cadre du permis de construire une attestation sera fournie conformément à l'article R.431-16 du code de l'urbanisme.

Clôtures :

Les **clôtures** doivent être montées sans fondation faisant saillie au sol et ne doivent pas comporter de muret en soubassement, de manière à ne pas faire obstacle à l'écoulement des eaux.

Parkings (*) :

La construction de parkings **perméables** doit être réalisée au niveau du terrain naturel, sans remblai.

Bâtiment agricoles :

Les bâtiments agricoles doivent respecter l'ensemble des règles (urbanisme-construction-utilisation-exploitation) relatives aux constructions neuves ou extensions.

ZONE BLEUE

Loisirs :

Les espaces verts, aires de sports et de loisir en plein air, aires de jeux, équipements sportifs doivent être sans remblais et conserver le champ d'expansion des crues(*).

Les constructions annexes (vestiaires, buvette,...) et les extensions des annexes existantes doivent respecter l'ensemble des règles (urbanisme-construction-utilisation-exploitation) relatives aux constructions neuves ou extensions.

Stations d'épuration :

Les créations de STEP, et aménagements de STEP existantes, doivent démontrer techniquement et économiquement que le projet ne peut pas se faire hors de la zone inondable ou dans une zone d'aléa plus faible. Des dispositions doivent être prises afin :

- que le fonctionnement de la STEP ne soit pas perturbé en cas de crue
- et que le niveau de la ligne d'eau et l'emprise de la zone inondable ne soient pas modifiés au niveau des enjeux existants à la date de construction de la STEP.

Déchetteries existantes :

L'aménagement, la mise aux normes ou l'extension d'une déchetterie existante est possible dans les conditions suivantes :

- toute extension est limitée au doublement de la capacité existante avant l'approbation du PPRNi,
- la cote supérieure de l'ensemble des bacs de stockage doit être supérieure à la cote de référence du PPRNi,
- les bacs de stockage doivent être arrimés.

Eau potable : équipements de pompage et de traitement

Il doit être démontré techniquement et économiquement que le projet ne peut pas se faire hors de la zone inondable ou dans une zone d'aléa plus faible. Des dispositions doivent être prises afin :

- que le fonctionnement de l'installation ne soit pas perturbé en cas de crue
- et que le niveau de la ligne d'eau et l'emprise de la zone inondable ne soient pas modifiés au niveau des enjeux existants.

« Projets de restructuration de quartiers » identifiés dans la carte d'enjeux :

Pour permettre la restructuration de zones déjà urbanisées en continuité du centre urbain, les constructions nouvelles sont autorisées sous réserve :

- de réduire la vulnérabilité globale du territoire,
- de faciliter la gestion de crise en aménageant des accès hors d'eau permettant l'évacuation du quartier et des secteurs adjacents.

3.1.2 – RÈGLES DE CONSTRUCTIONS

3.1.2.1 – PRESCRIPTIONS

Constructions :

Les **constructions neuves**, y compris **les bâtiments agricoles, les extensions et les reconstructions**, doivent être, autant que de possible, **non vulnérables aux inondations**.

- Les constructions doivent être fondées dans le sol de manière à résister aux affouillements, tassements ou érosions localisés.
- Les constructions, ouvrages, doivent résister aux forces dynamiques et statiques engendrées par la crue de référence.

ZONE BLEUE

- Toutes les dispositions doivent être prises pour éviter que l'eau ne remonte par capillarité dans les murs des bâtiments. Éviter par exemple l'emploi de liants à base de plâtre.

Infrastructures :

Les **infrastructures nouvelles** et les équipements associés ne doivent pas rehausser les lignes d'eau ni modifier les périmètres des zones exposées au risque. Elles doivent être transparentes à l'écoulement des eaux et les éventuels remblais compensés en volume cote pour cote (*).

Réseaux et équipements électriques :

Les **réseaux et équipements** électriques, électroniques, micro-mécaniques, les installations de chauffage, etc, doivent être placés au-dessus de la cote réglementaire de référence(*), à moins qu'ils ne soient conçus pour être immergés.

Les dispositifs de coupures doivent impérativement être placés hors d'eau.

Réseaux d'assainissement d'eau :

Les **réseaux** seront étanches, protégés contre les affouillements* et adaptés pour éviter l'aggravation des risques d'inondation des zones urbanisées par refoulement à partir des cours d'eau ou des zones inondées (clapet anti-retour sur les exutoires, dispositifs anti-refoulement sur le réseau).

Les **réseaux** doivent être munis de tampons verrouillés.

Piscines :

Les règles de constructions des piscines doivent prévoir les variations de pression en cas de crues. Un marquage (piquets, signalétique) doit permettre la localisation du bassin en cas de submersion.

Parkings :

La construction de parkings **perméables** doit avoir une perméabilité minimum de 10^{-6} mm/s.

3.2 – CONDITIONS D'UTILISATION

EST INTERDIT :

- l'augmentation de la capacité d'accueil (*) des **camping(*)**,
- l'augmentation de la capacité d'accueil (*) des **établissements nécessaires à la gestion de crise**,
- l'augmentation de la capacité d'accueil (*) des **établissements accueillant les personnes les plus vulnérables**.

3.3 – CONDITIONS D'EXPLOITATION

3.3.1 – INTERDICTIONS

SONT INTERDITS :

- le **dépôt de matières solides** à l'air libre (gravas, flottants, végétaux,...), les décharges, les plates formes de stockage,
- les **citernes** non enterrées,
- les **plantations d'arbres** à enracinements superficiels (peupliers blancs et/ou cultivars, résineux...),
- les travaux autres que ceux prévus par l'article L211-7(M) du code de l'environnement.

ZONE BLEUE

3.3.2 – PRESCRIPTIONS

Citernes :

Les citernes enterrées doivent être lestées, et les orifices non étanches doivent être placés au-dessus de la cote réglementaire de référence(*).

Stockage de produits :

Le stockage de produits non polluants doit se faire à l'intérieur de locaux existants fermés. Les produits polluants, à l'intérieur de ces mêmes locaux, devront être placés au-dessus de la cote réglementaire de référence(*).

Cultures :

Les **plantations d'arbres**, autres que les cultures annuelles, les vignes, les plantations d'arbres fruitiers, les pépinières et les plantations nécessaires à la protection et à la restauration de la ripisylve, doivent :

- être espacés d'au moins 4 mètres,
- et se situer à plus de 5m de la bordure du lit mineur du cours d'eau,
- et être élagués régulièrement jusqu'à la cote réglementaire de référence(*), et les produits de coupe et d'élagage évacués immédiatement.

Le **drainage et la collecte** des eaux de ruissellement doivent s'effectuer perpendiculairement à la pente naturelle.

Parking(*) :

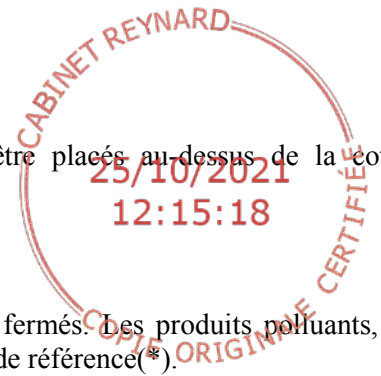
Un **affichage sur le site** doit informer le public du risque.

3.3.3 – RECOMMANDATIONS

Zones agricoles :

Les pratiques culturales privilégieront les méthodes visant à limiter et ne pas aggraver le ruissellement et favoriser l'infiltration : par exemples labours perpendiculaires à la pente, maintien des haies,....

ZONE BLEUE



CHAPITRE 4 : DISPOSITIONS APPLICABLES À LA ZONE VERTE HGM

Il s'agit d'une zone urbanisée (centres urbains et autres secteurs urbanisés) qui est soumise à un aléa d'inondation très faible.

L'urbanisation future y est autorisée, sous le respect de certaines conditions.

prescription concernant les eaux pluviales : compensation de toute nouvelle imperméabilisation

Dans un délai de 5 ans à compter de l'approbation du présent plan de prévision des risques naturels d'inondation, les communes établiront un zonage pluvial, conformément à l'article L.2224-10 du Code Général des collectivités territoriales, à l'échelle d'un secteur cohérent, et le prendront en compte dans leur plan local d'urbanisme (intégration dans le règlement, plan en annexe).

Le zonage pluvial sera établi avec la contrainte suivante : l'imperméabilisation nouvelle occasionnée par :

- toute opération d'aménagement ou construction nouvelle,
- toute infrastructure ou équipement,

ne doit pas augmenter le débit naturel en eaux pluviales de la parcelle (ou du tènement). Cette prescription est valable pour **tous les événements pluviaux** jusqu'à l'événement d'occurrence 100 ans. Pour le cas où des ouvrages de rétention doivent être réalisés, le débit de fuite à prendre en compte pour les pluies de faible intensité(*) ne pourra être supérieur au débit maximal par ruissellement sur la parcelle (ou le tènement) avant aménagement pour un événement d'occurrence 5 ans.

Les techniques de gestion alternative des eaux pluviales seront privilégiées pour atteindre cet objectif (maintien d'espaces verts, écoulement des eaux pluviales dans des noues, emploi de revêtements poreux, chaussées réservoir, etc....).

Dans la période comprise entre l'approbation du plan de prévention et celle où le zonage pluvial sera rendu opposable au pétitionnaire, les dispositions suivantes seront appliquées :

- les projets soumis à autorisation ou déclaration en application de la nomenclature annexée à l'article R214-1 du code de l'environnement seront soumis individuellement aux dispositions ci-dessus,
- pour tous les autres projets, y compris ceux pour lesquels le rejet se fait dans un réseau existant, entraînant une imperméabilisation nouvelle supérieure à 100m², les débits seront écrêtés au débit naturel avant aménagement. Le dispositif d'écrêtement sera dimensionné pour limiter ce débit de restitution jusqu'à une pluie d'occurrence 100 ans. Pour des raisons techniques, si le débit sortant calculé à l'aide de la valeur énoncée précédemment, s'établit à moins de 5l/s pour une opération, il pourra être amené à 5l/s.

Pour les opérations d'aménagement (ZAC, lotissements, ...), cette obligation pourra être remplie par un traitement collectif des eaux pluviales sans dispositif spécifique à la parcelle, ou par la mise en œuvre d'une solution combinée.

Le pétitionnaire devra réaliser une étude technique permettant de justifier la prise en compte de ces prescriptions.

Les données pluviométriques et les coefficients de Montana à prendre en compte pour les études sont disponibles gratuitement sur le site internet du Grand Lyon : grandlyon.com, sous « ressources documentaires/eau ».

ZONE VERTE HGM

4.1 – CONDITIONS DE RÉALISATION

4.1.1 – RÈGLES D'URBANISME

4.1.1.1 – INTERDICTIONS

EST INTERDIT :

- la création et l'extension de surface de plancher sous la cote réglementaire de référence(*), à l'exception des parkings souterrains, caves ou locaux techniques. Dans ces derniers cas, des dispositifs seront mis en place afin de se prémunir des risques inondations éventuelles par remontées des réseaux ou écoulements superficiels.
- les changements de destination des locaux sous la cote réglementaire de référence(*) qui augmentent la vulnérabilité.

4.1.1.2 – PRESCRIPTIONS

Un recul de 10m de part et d'autres des berges (*) des cours d'eau (à ciel ouvert), ou depuis le pied des ouvrages de protection ayant une hauteur > 1 m par rapport au terrain naturel d'assiette du projet, est à prendre en compte.

- les constructions nécessaires à la **gestion d'une crise** : les constructions intéressant la défense, la sécurité civile et le maintien de l'ordre public (casernes de pompiers, gendarmerie...), devront être opérationnels et accessibles,
- l'implantation nouvelle des constructions qui intéressent les **personnes les plus vulnérables**, à savoir : les équipements hospitaliers, les résidences de personnes âgées médicalisées, les établissements spécialisés pour personnes handicapées, les établissements pré-scolaires (garderies, haltes-garderies, crèches...), les écoles maternelles et élémentaires, devront être opérationnels et accessibles.

Le pétitionnaire devra réaliser une étude technique permettant de justifier la prise en compte de ces prescriptions.

4.1.2 – RÈGLES DE CONSTRUCTIONS

4.1.2.1 – RECOMMANDATIONS

Constructions :

Les **constructions** doivent être, autant que de possible, non vulnérables aux inondations.

Les **constructions** doivent être fondées dans le sol de manière à résister aux affouillements, tassements ou érosions localisés.

Toutes les **dispositions** doivent être prises pour éviter que **l'eau ne remonte par capillarité dans les murs des bâtiments**. Éviter par exemple l'emploi de liants à base de plâtre.

4.2 – CONDITIONS D'EXPLOITATION

4.2.1 – RECOMMANDATIONS

Zones agricoles :

Les pratiques culturales privilégieront les méthodes visant à limiter et ne pas aggraver le ruissellement et favoriser l'infiltration : par exemples labours perpendiculaires à la pente, maintien des haies,....

ZONE VERTE HGM



CHAPITRE 5 : DISPOSITIONS APPLICABLES À LA ZONE BLANCHE DE MAÎTRISE DE RUISSELLEMENT

Cette zone blanche comprend le territoire des communes sur lesquelles le PPRNi a été prescrit, et situé en dehors des zones rouges, rouges extension, bleues et vertes. Il s'agit d'une zone qui n'est pas soumise au risque inondation. Cependant certains aménagements qui y seraient implantés pourraient aggraver le risque inondation dans les zones déjà exposées.

prescription concernant les eaux pluviales : compensation de toute nouvelle imperméabilisation

Dans un délai de 5 ans à compter de l'approbation du présent plan de prévision des risques naturels d'inondation, les communes établiront un zonage pluvial, conformément à l'article L.2224-10 du Code Général des collectivités territoriales, à l'échelle d'un secteur cohérent, et le prendront en compte dans leur plan local d'urbanisme (intégration dans le règlement, plan en annexe).

Le zonage pluvial sera établi avec la contrainte suivante : l'imperméabilisation nouvelle occasionnée par :

- toute opération d'aménagement ou construction nouvelle,
- toute infrastructure ou équipement,

ne doit pas augmenter le débit naturel en eaux pluviales de la parcelle (ou du tènement). Cette prescription est valable pour **tous les événements pluviaux** jusqu'à l'événement d'occurrence 100 ans. Pour le cas où des ouvrages de rétention doivent être réalisés, le débit de fuite à prendre en compte pour les pluies de faible intensité(*) ne pourra être supérieur au débit maximal par ruissellement sur la parcelle (ou le tènement) avant aménagement pour un événement d'occurrence 5 ans.

Les techniques de gestion alternative des eaux pluviales seront privilégiées pour atteindre cet objectif (maintien d'espaces verts, écoulement des eaux pluviales dans des noues, emploi de revêtements poreux, chaussées réservoir, etc....).

Dans la période comprise entre l'approbation du plan de prévention et celle où le zonage pluvial sera rendu opposable au pétitionnaire, les dispositions suivantes seront appliquées :

- les projets soumis à autorisation ou déclaration en application de la nomenclature annexée à l'article R214-1 du code de l'environnement seront soumis individuellement aux dispositions ci-dessus,
- pour tous les autres projets, y compris ceux pour lesquels le rejet se fait dans un réseau existant, entraînant une imperméabilisation nouvelle supérieure à 100m², les débits seront écrêtés au débit naturel avant aménagement. Le dispositif d'écrêtement sera dimensionné pour limiter ce débit de restitution jusqu'à une pluie d'occurrence 100 ans. Pour des raisons techniques, si le débit sortant calculé à l'aide de la valeur énoncée précédemment, s'établit à moins de 5l/s pour une opération, il pourra être amené à 5l/s.

Pour les opérations d'aménagement (ZAC, lotissements, ...), cette obligation pourra être remplie par un traitement collectif des eaux pluviales sans dispositif spécifique à la parcelle, ou par la mise en œuvre d'une solution combinée.

Le pétitionnaire devra réaliser une étude technique permettant de justifier la prise en compte de ces prescriptions.

Les données pluviométriques et les coefficients de Montana à prendre en compte pour les études sont disponibles gratuitement sur le site internet du Grand Lyon : grandlyon.com, sous « ressources documentaires/eau ».

PRESCRIPTIONS

Un recul de 10m de part et d'autre des berges (*) des cours d'eau est à prendre en compte pour toute construction ou reconstruction.

RECOMMANDATION

Constructions neuves au voisinage des sections de cours d'eau identifiés sur la carte figurant en annexe du présent règlement et non pris en compte dans l'arrêté d'approbation du PPRNi :

préalablement à l'ouverture à l'urbanisation de secteurs situés à proximité d'un cours d'eau identifié sur la carte jointe au présent règlement, il est recommandé de prendre en compte le risque localisé d'érosion et d'inondation. Ceci pourra se traduire, dans le règlement du document d'urbanisme, par une marge de recul par rapport aux berges du cours d'eau.

Zones agricoles :

Les pratiques culturales privilégieront les méthodes visant à limiter et ne pas aggraver le ruissellement et favoriser l'infiltration : par exemples labours perpendiculaires à la pente, maintien des haies,....



ZONE BLANCHE

Titre III – Mesures de prévention, de protection et de sauvegarde

Ces mesures sont définies dans l'article R562-5 du code de l'environnement.

• MESURES DE PRÉVENTION

Entretien des talus, des berges et du lit des cours d'eau

Les propriétaires riverains ont obligation :

- d'entretenir le lit, les talus et les berges de la rivière conformément à l'article L215-14 du code de l'environnement,
- d'évacuer hors de la zone inondable les végétaux coupés.

Sont interdits :

- les dépôts de matières solides,
- le busage du cours d'eau,
- l'évacuation par le cours d'eau des végétaux coupés.

Tous les autres travaux peuvent être réalisés sous réserve de l'obtention préalable de l'ensemble des autorisations administratives nécessaires.

Entretien des biefs, canaux et prises d'eau

Les propriétaires (riverains, associations syndicales autorisées, entreprises privées, etc.) de biefs ou canaux d'arrosage ont obligation de les entretenir afin d'éviter tout débordement. Ainsi, conformément à l'article L215-23 du Code de l'environnement, les propriétaires riverains de canaux d'arrosage désaffectés rétrocédés par les associations syndicales autorisées sont tenus de les entretenir pour maintenir leur fonction d'écoulement des eaux pluviales.

Pour les propriétaires de biefs ou canaux d'irrigation, obligation :

- d'exploitation et d'entretien conformément au code de l'environnement et des autorisations administratives se rapportant à l'ouvrage et à son fonctionnement.

Aménagements fonciers

En cas de procédure d'aménagement foncier agricole et forestier (AFAF), une étude sera conduite pour mesurer l'impact de l'aggravation du ruissellement pour les pluies jusqu'à l'occurrence 100 ans. En cas d'aggravation, des mesures compensatoires seront mises en œuvre.

• MESURES DE SAUVEGARDE

Obligations relatives à l'information des populations

En application de l'article 40 de la loi n° 2003-699 du 30 juillet 2003, relative à la prévention des risques technologiques et naturels et à la réparation des dommages, le maire doit informer la population au moins une fois tous les deux ans, par des réunions publiques communales ou tout autre moyen approprié sur:

- les caractéristiques des risques naturels connus sur le territoire communal ;
- les mesures de prévention et de sauvegarde possibles ;
- les dispositions du Plan de Prévention des Risques Naturels ;
- les modalités d'alerte, l'organisation des secours ;
- les mesures prises par la commune pour gérer les risques ainsi que sur les garanties prévues à l'article L. 125-1 du code des assurances.



En application de l'article 42 de la loi n° 2003-699 du 30 juillet 2003, relative à la prévention des risques technologiques et naturels et à la réparation des dommages, le maire avec l'assistance des services de l'État compétents (en matière de police de l'eau) doit procéder à l'inventaire des repères de crues existant sur le territoire communal et établir les repères correspondant aux crues historiques, aux nouvelles crues exceptionnelles. La commune ou le groupement de collectivités territoriales compétent matérialisent, entretiennent et protègent ces repères. Pour information, sur le bassin versant, le SYRIBT a engagé l'inventaire, la pose et l'entretien des repères de crues.



Obligations relatives à la préparation de crise

L'organisation de la sécurité publique en situation de crise repose en premier lieu sur le maire au titre de ses pouvoirs de police (Code général des collectivités territoriales – Pouvoirs de police du maire). Dans ce cadre, le maire a la responsabilité de prendre les mesures nécessaires pour alerter les habitants. Il lui appartient alors de diriger les secours, et rend compte de son action au préfet.

Le Préfet peut prendre la direction des opérations quand :

- le maire n'est plus en mesure de maîtriser seul les événements, ou lorsqu'il fait appel au représentant de l'État,
- le maire s'est abstenu de prendre les mesures nécessaires, le préfet se substitue alors à lui,
- le problème concerne plusieurs communes du département,
- l'événement entraîne le déclenchement d'un plan d'urgence ou du plan ORSEC.

La mise en place d'un plan communal de sauvegarde (PCS) est à la charge des élus de la commune. Ce plan opérationnel doit proposer au maire l'organisation à mettre en place en situation de crise pour :

- assurer au mieux la protection des personnes, des biens et de l'environnement,
- bien se coordonner avec les secours départementaux et nationaux
- organiser le retour à une situation normale

La mise en place d'un tel plan permet de réagir rapidement face à une situation inattendue. Ce PCS sera mis en place dans un délai de 2 ans à compter de la date d'approbation du PPRN.

Titre IV – Mesures sur les biens et activités existants

Ces mesures sont appliquées aux zones rouges, rouges extension et bleues.

• SECURITE DES PERSONNES

mesures obligatoires dans un délai de réalisation de 5 ans à compter de la date d'approbation du PPRNi :

Pour les bâtiments à usage d'habitation :

- obligation de laisser le libre accès aux étages supérieurs,
- en zones urbanisées rouges, créer un niveau refuge ou une issue au dessus de la cote pour l'évacuation,
- les réseaux (gaz, téléphone, électricité) situés au-dessous de la cote de référence (sauf alimentation étanche de pompe submersible) devront être dotés de dispositifs de mise hors circuit automatique ou rétablis au-dessus de la cote de référence. Un dispositif manuel est également admis en cas d'occupation permanente des locaux. La mise hors circuit devra être effective en cas de montée des eaux,
- les citernes, les cuves et les fosses devront être suffisamment enterrées ou lestées ou surélevées pour résister à la crue de référence. L'orifice de remplissage devra être situé au-dessus de la cote de référence. Les événements devront être situés au moins un mètre au-dessus de la cote de référence.

Pour les bâtiments d'activités publics ou privées, établissements publics :

- obligation de définir un plan d'évacuation ou de protection du personnel et des visiteurs,
- les parkings publics antérieurs à la date de publication du PPRNi devront posséder un plan d'évacuation ou tout du moins un affichage sur le terrain informant de la dangerosité du site.
- les réseaux (gaz, téléphone, électricité) situés au-dessous de la cote de référence (sauf alimentation étanche de pompe submersible) devront être dotés de dispositifs de mise hors circuit automatique ou rétablis au-dessus de la cote de référence. Un dispositif manuel est également admis en cas d'occupation permanente des locaux. La mise hors circuit devra être effective en cas de montée des eaux.
- les citernes, les cuves et les fosses devront être suffisamment enterrées ou lestées ou surélevées pour résister à la crue de référence. L'orifice de remplissage devra être situé au-dessus de la cote de référence. Les événements devront être situés au moins un mètre au-dessus de la cote de référence.

• LIMITE LES DOMMAGES ET FACILITE LE RETOUR A LA NORMALE

mesures obligatoires dans un délai de réalisation de 5 ans à compter de la date d'approbation du PPRNi :

Pour les bâtiments à usage d'habitation :

- limiter selon la construction la pénétration de l'eau (par des systèmes de protection fixes ou mobiles tels que batardeaux, sacs gonflables anti inondation, etc...),
- les équipements électriques (sauf ceux liés à des ouvertures submersibles), électroniques, micro-mécaniques et les appareils électroménagers devront être surélevés,
- afin d'éviter le refoulement des eaux d'égouts, les canalisations d'évacuation des eaux usées devront être équipées de clapets anti-retour automatiques,
- les citernes, les cuves et les fosses devront être suffisamment enterrées ou lestées ou surélevées pour résister à la crue de référence. L'orifice de remplissage devra être situé au-dessus de la cote de référence. Les événements devront être situés au moins un mètre au-dessus de la cote de référence.

Si ces travaux de pose de clapets anti-retour sont réalisés par le particulier ils pourront faire l'objet d'une subvention Fonds Barnier. Dans le cas où ces travaux sont réalisés par le gestionnaire sur la partie publique du réseau le propriétaire sera exempté de cette prescription.



Pour les bâtiments d'activités publics ou privées, établissements publics, ERP :

- faire réaliser une étude de diagnostic de vulnérabilité par rapport aux inondations, concernant le bâti, les équipements, les matériels et le fonctionnement de l'activité, puis mise en place des solutions préconisées au vu du résultat de l'étude,
- pour les services d'assainissement et d'alimentation en eau potable, réaliser et mettre en œuvre un plan de protection contre les inondations. Ce plan comprendra l'analyse de la vulnérabilité du réseau et des équipements, et les solutions retenues afin :
 - de réduire la vulnérabilité des constructions et des installations existantes,
 - de maintenir un service minimum pendant la crise,
 - d'optimiser les délais de reprise de l'activité normale.
- les collectivités conduiront une étude permettant une réflexion sur la collecte des ordures ménagères, afin d'éviter le risque d'embâcles : horaires de ramassage, arrimage, centre d'apport volontaire...".
- tous les sites de stockage de produits polluants ou flottants, de matières solides à l'air libre (gravas, flottants, végétaux,...), présents avant la date de publication de ce PPR devront prendre les dispositions nécessaires pour éviter le déversement de ces produits lors d'une crue :
 - soit en arrimant les produits,
 - soit en les stockant au-dessus de la cote réglementaire de référence(*),
 - soit en les évacuant des zones rouge, rouges centre urbain, rouges extension et bleues.



mesures obligatoires lors de la réalisation de travaux (pour tout travaux correspondant à la mesure) :

- traiter les parties métalliques des ossatures de construction,
- éviter les liants à base de plâtre,
- éviter les revêtements de sol et de mur sensibles à l'eau,
- utiliser des matériaux hydrofuges pour l'isolation,
- supprimer les entrées d'eau par des dispositifs d'étanchéité adaptés (système de batardeaux),
- en zones urbanisées rouges, réhausser les réseaux, mettre hors d'eau les équipements électriques,
- installer des pompes d'épuisement pour l'évacuation des eaux dans les niveaux submersibles.

La nature et les conditions d'exécution des mesures de prévention sont définies et mises en œuvre sous la responsabilité du maître d'ouvrage et du maître d'œuvre concernés par les constructions, travaux et installations visés. Ceux-ci sont également tenus d'assurer les opérations de gestion et d'entretien nécessaires pour maintenir la pleine efficacité de ces mesures.

Le coût des travaux qui découlent des obligations est limité à 10% de la valeur vénale ou estimée des biens concernés à la date de publication du plan.

Dans le cas contraire, le propriétaire ne pourra mettre en œuvre que certaines de ces mesures de prévention de façon à rester dans la limite de 10% de la valeur vénale ou estimée des biens concernés. Ces mesures seront choisies par le propriétaire sous sa propre responsabilité, selon un ordre de priorité lié à la nature et à la disposition des biens visant :

en premier lieu, à assurer la sécurité des personnes ;

en second lieu, à minimiser le montant des dommages potentiellement entraînés par les inondations.

Aléa

Phénomène naturel d'occurrence et d'intensité donnée.

Berges

Indépendamment de tout risque de débordement, la bande de recul permet de se prémunir des conséquences d'une érosion des berges lors des crues ou d'embâcles en laissant un espace de respiration au cours d'eau et permet le passage des engins notamment pour l'entretien des berges.

La bande de recul a une largeur fixe de 10m, comptée à partir du sommet de la berge naturelle de chaque côté.

Il est admis que la bande de recul de 10m puisse être **réduite dans les cas particuliers** pour lesquels une étude **démontre l'absence de risque d'érosion** (berges non érodables, section hydraulique largement suffisante compte tenu de la taille et de la configuration du bassin versant...).

Ce recul **ne s'applique pas aux ouvrages** tels que certains caniveaux, fossé de drainage, canaux ou quai dont le débit est régulé par construction, même si un libre passage des engins d'entretien reste très souhaitables en général.

En présence de **digue**, le principe de recul reste valable.

Capacité d'accueil

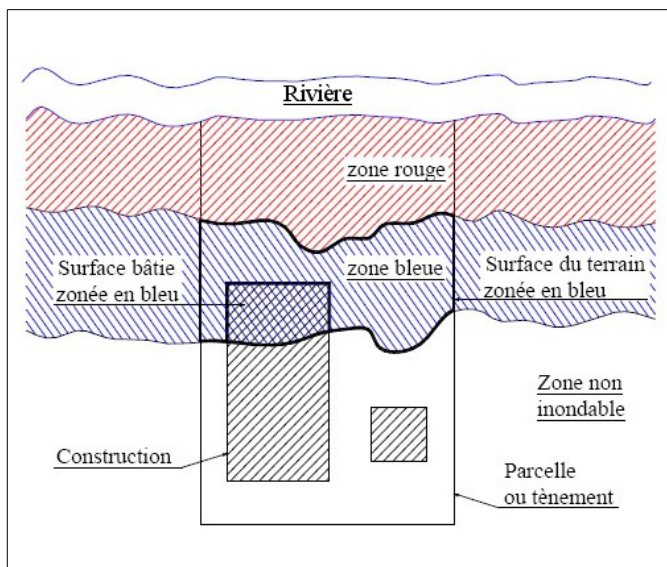
La capacité d'accueil d'une structure est le nombre de personnes présentes sur le site.

CES (coefficient d'emprise au sol)

Le CES est égal au rapport entre l'emprise au sol du bâtiment et la surface du terrain à bâtir. L'emprise au sol du bâtiment est sa projection au sol, y compris ses remblais connexes. Les saillies (débords de toitures, balcons et encorbellements) ne sont pas comptés dans cette emprise.

Le règlement définit, pour les nouveaux projets, une limite maximum du Coefficient d'Emprise au Sol admis.

Exemple : le CES est le rapport entre la surface hors-tout du bâti zoné en bleu, et la partie de la surface de la parcelle touchée par un zonage bleu.



La surface des terrains touchés par un zonage rouge (et/ou blanc) ne doit pas être prise en compte dans le calcul.

Si des constructions existent déjà sur la parcelle (ou le tènement) et sont situées dans la zone bleue, ces constructions doivent être prises en compte dans la surface du bâti.

$$CES = \frac{(\text{surface du bâti zoné en bleu})}{(\text{surface du terrain zoné en bleu})}$$

Champ d'expansion

Le champ d'expansion correspond au lit majeur du cours d'eau. Il s'agit des secteurs non urbanisés ou peu urbanisés indispensables au stockage des importants volumes d'eau apportés par la crue.

Cote pour cote (compensation en volume cote pour cote) :

La compensation « cote pour cote » signifie que le déblai est positionné aux mêmes altitudes que le remblai : en d'autres termes, la courbe hauteur NGF - volume du déblai doit être identique à la courbe hauteur NGF - volume du remblai.

Cote réglementaire de référence

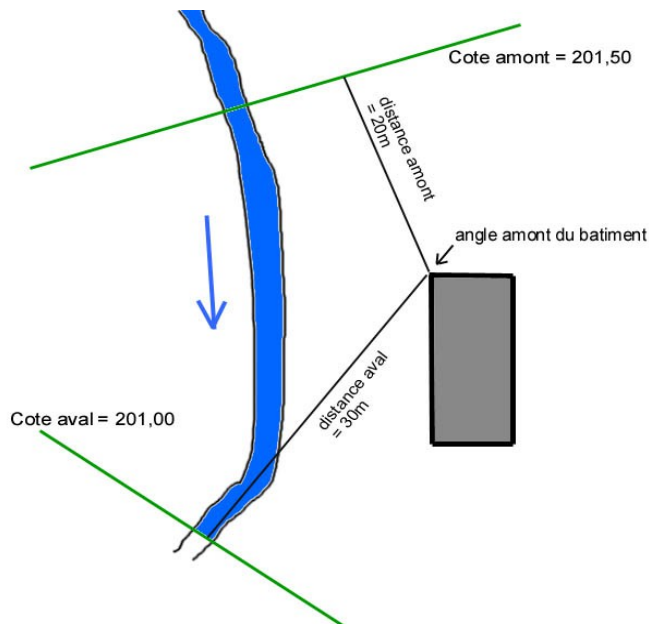
La cote réglementaire de référence qui doit être prise en compte est indiquée sur le plan de zonage réglementaire. Elle correspond, en règle générale, à la cote de la crue centennale augmentée de 20 cm, ou à une hauteur par rapport au terrain naturel(*).

Les cotes réglementaires de référence sont, soit associées à un profil en travers, soit appliquées sur un secteur déterminé.

Les profils en travers indiquent sur quelle largeur de la zone inondable la cote réglementaire de référence est valable.

- Lorsqu'un terrain est situé entre deux profils, la cote réglementaire de référence doit être calculée par interpolation.
- La cote réglementaire de référence est calculée par rapport à l'angle amont d'un bâtiment.

Exemple d'interpolation :




$$\text{Cote réglementaire de référence} = \text{Cote amont} - \frac{(\text{Cote amont} - \text{Cote aval})}{(\text{Distance amont} + \text{Distance aval})} \times \text{Distance amont}$$

$$\text{Cote réglementaire de référence} = 201,50 - \left(\frac{0,50}{50}\right) \times 20 = 201,30 \text{ m NGF}$$

Enjeux

Les personnes, biens, activités, moyens, patrimoine...susceptibles d'être affectés par un phénomène naturel. Ils peuvent être quantifiés à travers de multiples critères : dommages corporels ou matériels, cessation de production ou d'activité,...



Extension

Il s'agit d'une augmentation de la surface et/ou du volume d'une construction. Elle peut intervenir horizontalement dans la continuité de la construction principale, ou verticalement, par une surélévation de la construction .

Parking

Les mesures pour les parkings concernent toutes les places de stationnements matérialisées, imperméables ou non, qu'il s'agisse de stationnements sur la voie publique, ou de parkings privés (accueil des clients, des employés, places réservées aux habitants d'une résidence, etc..).

Les stationnements linéaires, le long des voiries notamment, sont également réglementés.

Pluie de faible intensité :

C'est une pluie d'occurrence inférieure ou égale à 5 ans.

Projet

La notion de projet regroupe l'ensemble des constructions, ouvrages, aménagements ou exploitations agricoles, forestières, artisanales, commerciales ou industrielles susceptibles d'être réalisés. Il convient donc de considérer que les projets d'extensions de changement de destination ou de reconstruction après sinistre sont comme tout projet nécessitant une déclaration de travaux ou l'obtention préalable d'un permis de construire, réglementés au titre des projets, même s'ils concernent des biens existants en vue de leur adaptation au risque, il convient de les considérer comme des projets d'urbanisme classiques.

Reconstruction

La reconstruction d'un bâtiment fait nécessairement suite à une démolition de ce bâtiment. Cette démolition peut être totale ou partielle, volontaire ou non volontaire.

Surface de plancher :

Elle est définie par l'article R. 112-2 du Code de l'urbanisme:

La surface de plancher de la construction est égale à la somme des surfaces de planchers de chaque niveau clos et couvert, calculée à partir du nu intérieur des façades après déduction :

1° Des surfaces correspondant à l'épaisseur des murs entourant les embrasures des portes et fenêtres donnant sur l'extérieur ;

2° Des vides et des trémies afférentes aux escaliers et ascenseurs ;

3° Des surfaces de plancher d'une hauteur sous plafond inférieure ou égale à 1,80 mètre ;

4° Des surfaces de plancher aménagées en vue du stationnement des véhicules motorisés ou non, y compris les rampes d'accès et les aires de manœuvres ;

5° Des surfaces de plancher des combles non aménageables pour l'habitation ou pour des activités à caractère professionnel, artisanal, industriel ou commercial ;

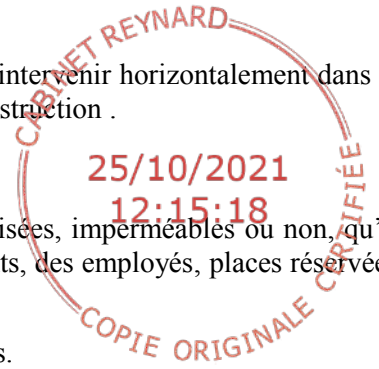
6° Des surfaces de plancher des locaux techniques nécessaires au fonctionnement d'un groupe de bâtiments ou d'un immeuble autre qu'une maison individuelle au sens de [l'article L. 231-1](#) du code de la construction et de l'habitation, y compris les locaux de stockage des déchets ;

7° Des surfaces de plancher des caves ou des celliers, annexes à des logements, dès lors que ces locaux sont desservis uniquement par une partie commune ;

8° D'une surface égale à 10 % des surfaces de plancher affectées à l'habitation telles qu'elles résultent le cas échéant de l'application des alinéas précédents, dès lors que les logements sont desservis par des parties communes intérieures.

Terrain naturel

Les cotes réglementaires de référence sont définies, sur certains secteurs, par rapport au terrain naturel. Cette notion mérite d'être explicitée lorsque le terrain naturel présente des irrégularités locales. Les irrégularités locales de la topographie ne



doivent pas être prises en compte lorsqu'elles sont de surface faible par rapport à la surface du terrain ou du bâti projeté. Aussi, dans le cas de petites cuvettes, rapidement remplies par les écoulements, la cote du terrain naturel à prendre en compte est celle des terrains environnants.

Travaux usuels d'entretien

Les travaux usuels d'entretien et de gestion courantes sont des travaux d'entretien sur des constructions existantes qui n'entraînent pas de changements de destination de ces constructions. Ils consistent en des aménagements internes, traitements de façades et réfections de toitures.

Vulnérabilité

Le règlement utilise la notion de vulnérabilité pour désigner les changements de destination des locaux possibles, et ceux qui doivent être interdits.

Pour des fins d'application directe, le règlement donne d'une manière indicative des exemples courants de changement de destination. En cela, le règlement suppose que la vulnérabilité sera toujours liée à la destination du local, ce qui n'est pas exact.

Ainsi, pour des cas complexes ou peu courants, il est nécessaire d'apprécier la vulnérabilité des biens et des personnes, en fonction du projet, et de l'utilisation réelle des locaux envisagée.

Au sens le plus large, la vulnérabilité exprime le niveau de conséquences prévisibles de l'inondation, sur des personnes, biens, activités, patrimoine... On peut distinguer la vulnérabilité économique, et la vulnérabilité humaine.

La première traduit le degré de perte ou d'endommagement des biens et des activités. Elle désigne le coût du dommage : la remise en état, la valeur des biens perdus, les pertes d'activité...

La vulnérabilité humaine évalue les préjudices potentiels aux personnes, dans leur intégrité physique et morale. Entrent en ligne de compte le nombre de personnes exposées au risque, mais aussi leur capacité de réponse à une situation de crise. Par exemple, les enfants, personnes âgées, handicapés..., présenteront une vulnérabilité importante.

Classement des destinations citées dans l'article R123-9 du code de l'urbanisme selon leur vulnérabilité aux inondations:

| Destinations vulnérables |
|---|
| 1- installations nécessaires aux services publics ou d'intérêt collectif : lorsqu'il s'agit des bâtiments publics (écoles, mairies, casernes de pompiers...), habitations, hébergements hôteliers |
| 2- commerces, bureaux |
| 3- industries, artisanat |
| 4- entrepôt |
| 5- installations nécessaires aux services publics ou d'intérêt collectif : lorsqu'il s'agit des constructions techniques (STEP, transformateurs électriques...) |
| 6- exploitations agricoles ou forestières |

