

ETAT DES RISQUES ET POLLUTIONS

LE PATIO DES ARTS

Adresse: 4-10 Bd de l'Alsace Lorraine 94170 LE PERREUX SUR MARNE
Coordonnées GPS: 48.848023, 2.494426
Cadastre: J57, J54, J55, J56, J58, J59, J60, J61, J62

Commune: LE PERREUX SUR MARNE
Code Insee: 94058

Reference interne : sci 2662
Reference d'édition: 1550918
Date d'édition: 11/10/2021

Vendeur-Bailleur:
SARL LE PERREUX 4-10 AL
Acquéreur-locataire:



PEB : NON

Radon : NIVEAU 1

36 BASIAS, 0 BASOL, 0 ICPE

SEISME : NIVEAU 1

PLAN DE PREVENTION DES RISQUES

Type	Exposition	Plan de prevention	
Informatif PEB	NON	Le bien n'est pas situé dans un zonage réglementaire du plan d'exposition au bruit	
PPR Naturel SEISME	OUI	Zonage réglementaire sur la sismicité : Niveau 1	
PPR Naturel RADON	OUI	Commune à potentiel radon de niveau 1	
Informatif Sols Argileux	OUI	Niveau de risque : Fort Une étude géotechnique est obligatoire sur cette parcelle en cas de construction ou modification du Bati. (Loi ELAN, Article 68)	
PPR Naturels Mouvement de terrain	OUI	Mouvement de terrain Tassements différentiels Département 94	Approuvé 21/11/2018
PPR Naturels Inondation	NON	Inondation Par une crue à débordement lent de cours d'eau Département	Approuvé 12/11/2007
		Inondation Par une crue à débordement lent de cours d'eau	Approuvé 28/07/2000
PPR Miniers	NON	La commune ne dispose d'aucun plan de prevention des risques Miniers	
PPR Technologiques	NON	La commune ne dispose d'aucun plan de prevention des risques Technologiques	

DOCUMENTS RÉGLEMENTAIRES ET REFERENCES

<https://www.info-risques.com/short/> **KCFBA**

En cliquant sur le lien suivant ci-dessus vous trouverez toutes les informations préfectorales et les documents de références et les annexes qui ont permis la réalisation de ce document.

ETAT DES RISQUES ET POLLUTIONS

Aléas naturels, miniers ou technologiques, sismicité, potentiel radon, sols pollués et nuisances sonores

Cet état est établi sur la base des informations mises à disposition par arrêté préfectoral

N° 2019/03178

du 9 octobre 2019

Mis à jour le

2. Adresse

code postal ou Insee

commune

4-10 Bd de l'Alsace Lorraine / Parcelles: J57 - J54 - J55 - J56 - J58 - J59 - J60 - J61 - J62

94170

LE PERREUX SUR MARNE

Situation de l'immeuble au regard d'un plan de prévention des risques naturels (PPRN)

> L'immeuble est situé dans le périmètre d'un PPR N

Oui Non

prescrit

anticipé

approuvé

date 21/11/2018

Si oui, les risques naturels pris en considération sont liés à :

inondation

crue torrentielle

remontée de nappe

avalanches

cyclone

mouvements de terrain

sécheresse géotechnique

feux de forêt

séisme

volcan

autres

extraits des documents de référence joints au présent état et permettant la localisation de l'immeuble au regard des risques pris en compte

> L'immeuble est concerné par des prescriptions de travaux dans le règlement du PPRN

Oui Non

Si oui, les travaux prescrits ont été réalisés

Oui Non

Situation de l'immeuble au regard d'un plan de prévention des risques miniers (PPRM)

> L'immeuble est situé dans le périmètre d'un PPR M

Oui Non

prescrit

anticipé

approuvé

date

Si oui, les risques naturels pris en considération sont liés à :

mouvements de terrain

autres

extraits des documents de référence joints au présent état et permettant la localisation de l'immeuble au regard des risques pris en compte

> L'immeuble est concerné par des prescriptions de travaux dans le règlement du PPRM

Oui Non

Si oui, les travaux prescrits ont été réalisés

Oui Non

Situation de l'immeuble au regard d'un plan de prévention des risques technologiques (PPRT)

> L'immeuble est situé dans le périmètre d'un PPR T prescrit et non encore approuvé

Oui Non

Si oui, les risques technologiques pris en considération dans l'arrêté de prescription sont liés à :

effet toxique

effet thermique

effet de surpression

> L'immeuble est situé dans le périmètre d'un PPR T approuvé

Oui Non

Extraits des documents de référence permettant la localisation de l'immeuble au regard des risques pris en compte :

> L'immeuble est situé en secteur d'expropriation ou de délaissement

Oui Non

L'immeuble est situé en zone de prescription

Oui Non

Si la transaction concerne un logement, les travaux prescrits ont été réalisés

Oui Non

Si la transaction ne concerne pas un logement, l'information sur le type de risques auxquels l'immeuble est exposé ainsi que leur gravité, probabilité et cinétique, est jointe à l'acte de vente ou au contrat de location

Oui Non

Situation de l'immeuble au regard du zonage sismique réglementaire

L'immeuble se situe dans une commune de sismicité classée en

zone 1
très faible

zone 2
faible

zone 3
modérée

zone 4
moyenne

zone 5
forte

Information relative à la pollution de sols

> Le terrain est situé en secteur d'information sur les sols (SIS)

Oui Non

Situation de l'immeuble au regard du zonage réglementaire à potentiel radon

> L'immeuble se situe dans une commune à potentiel radon de niveau 3

Oui Non

Situation de l'immeuble au regard d'un plan d'exposition au bruit (PEB)

> L'immeuble est situé dans le périmètre d'un PEB:

Oui Non

Si oui, les nuisances sonores s'élèvent aux niveau:

zone D
faible

zone C
modérée

zone B
forte

zone A
très forte

Information relative aux sinistres indemnisés par l'assurance suite à une catastrophe N/M/T*

* catastrophe naturelle minière ou technologique

> L'information est mentionnée dans l'acte de vente

Oui Non

vendeur / bailleur

date / lieu

acquéreur / locataire

SARL LE PERREUX 4-10 AL

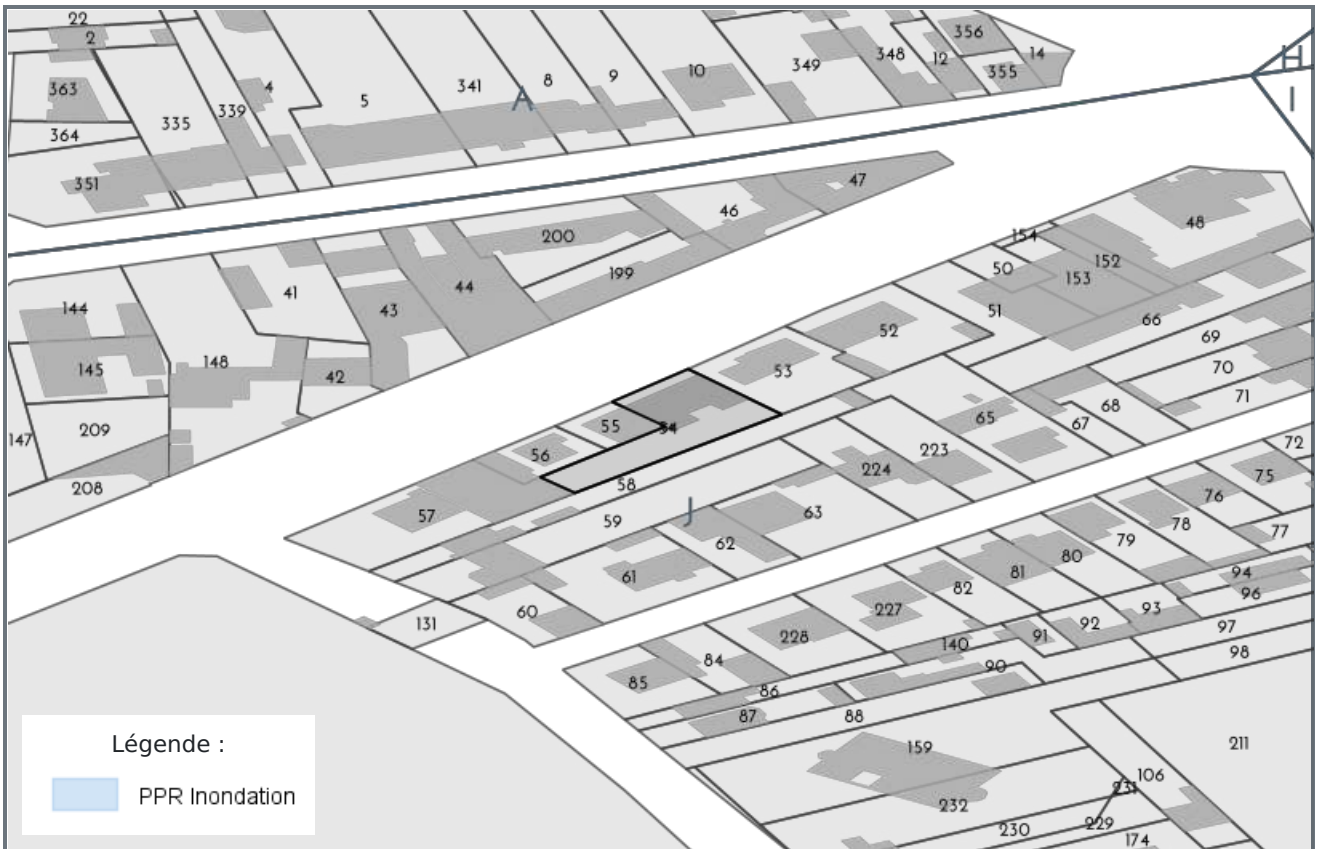
11/10/2021 / LE PERREUX SUR MARNE



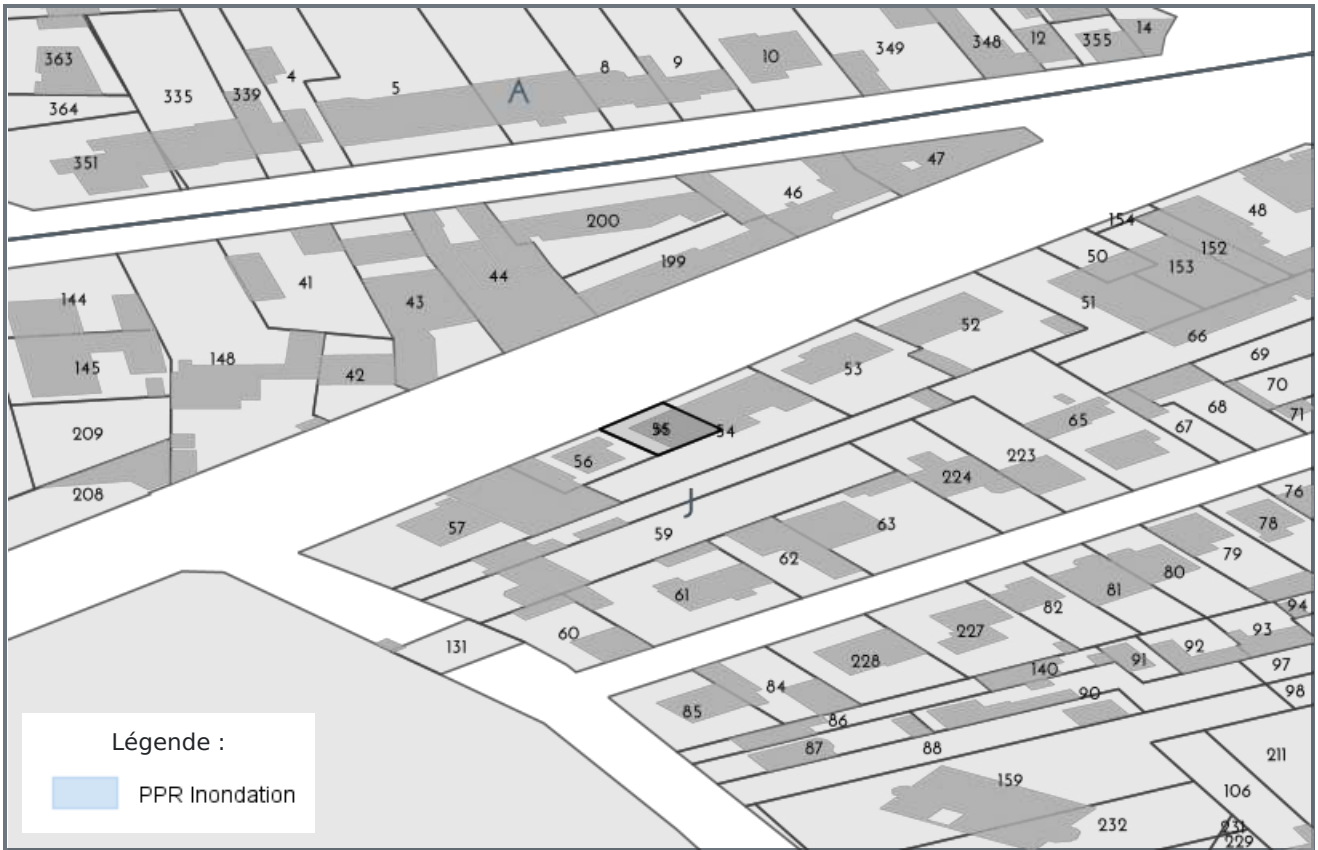
CARTOGRAPHIE DES INONDATIONS - J57



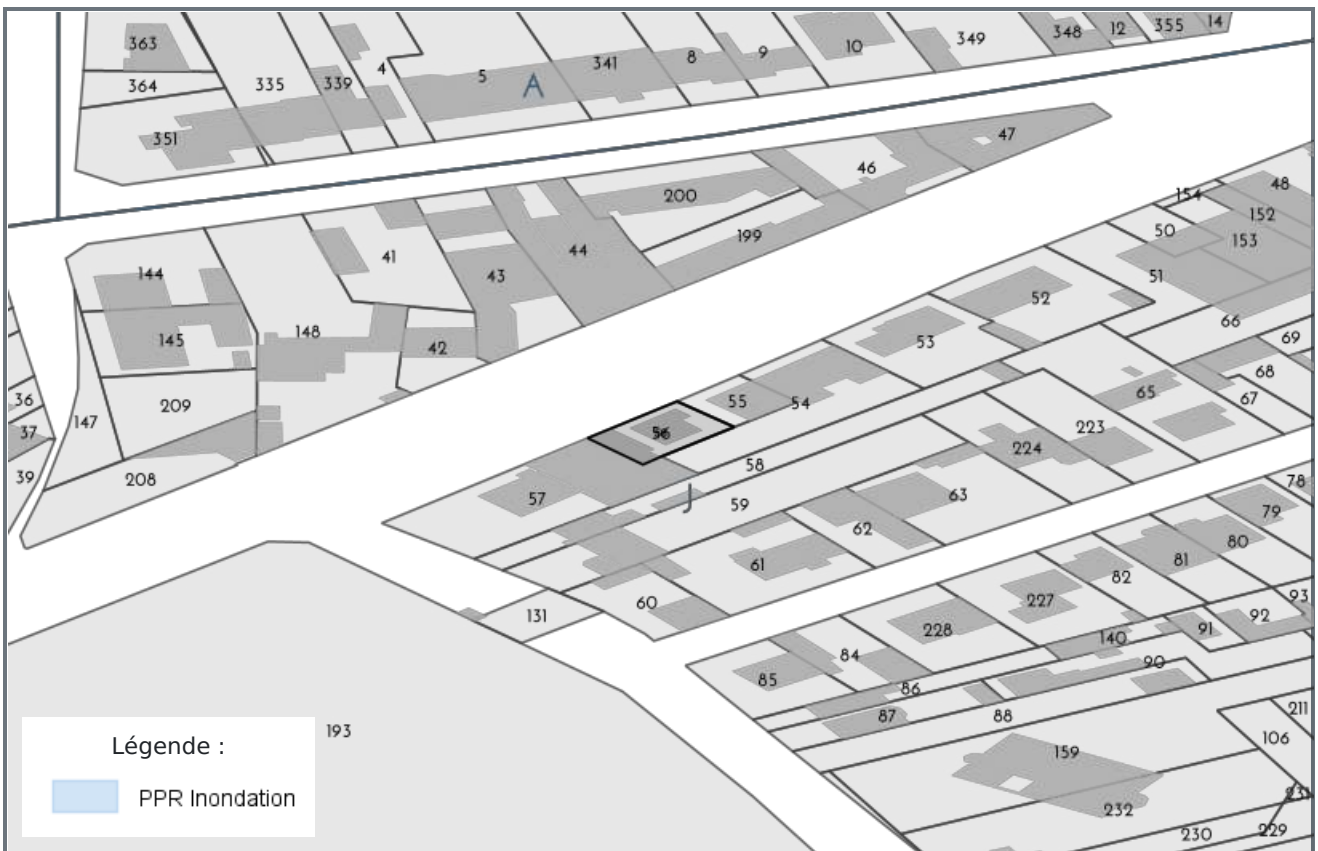
CARTOGRAPHIE DES INONDATIONS - J54



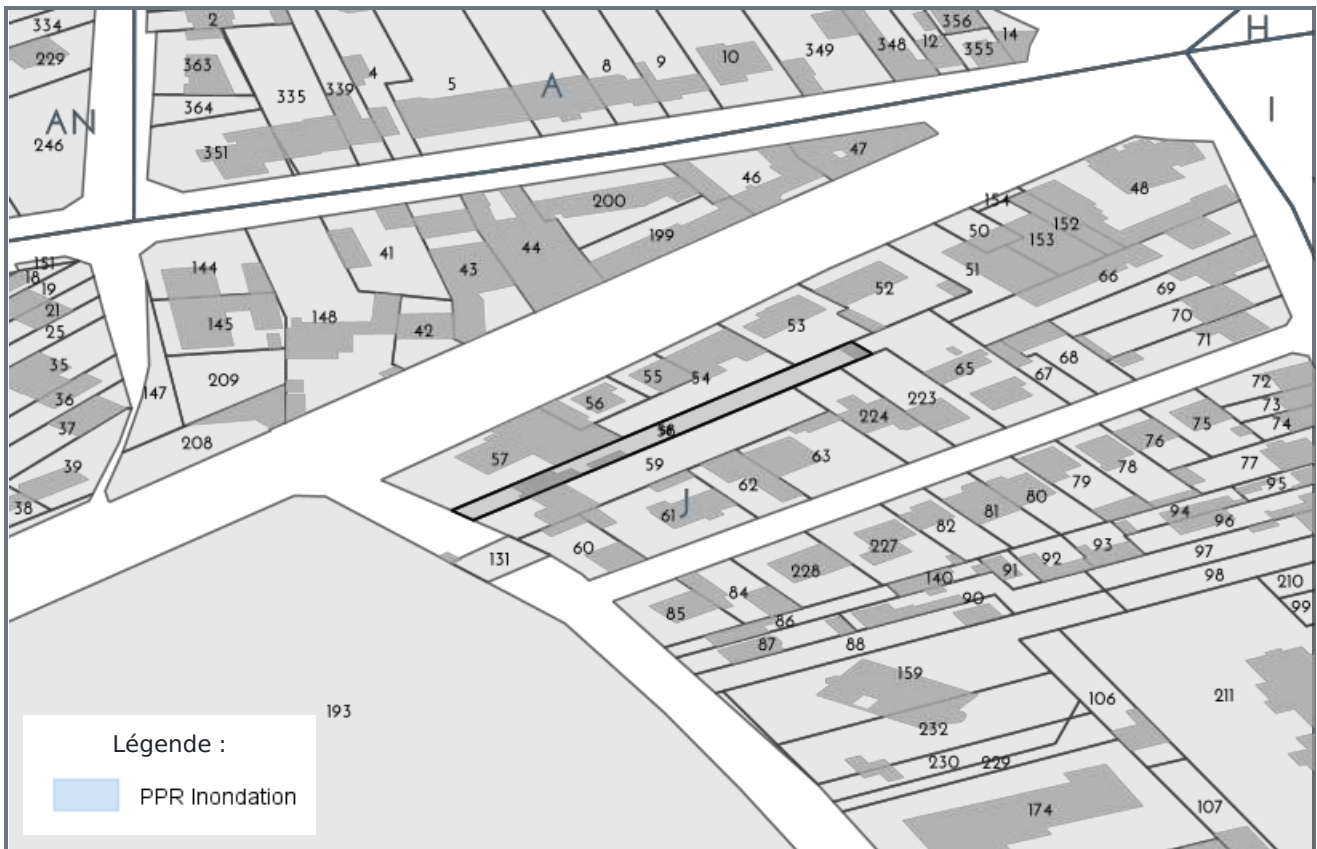
CARTOGRAPHIE DES INONDATIONS - J55



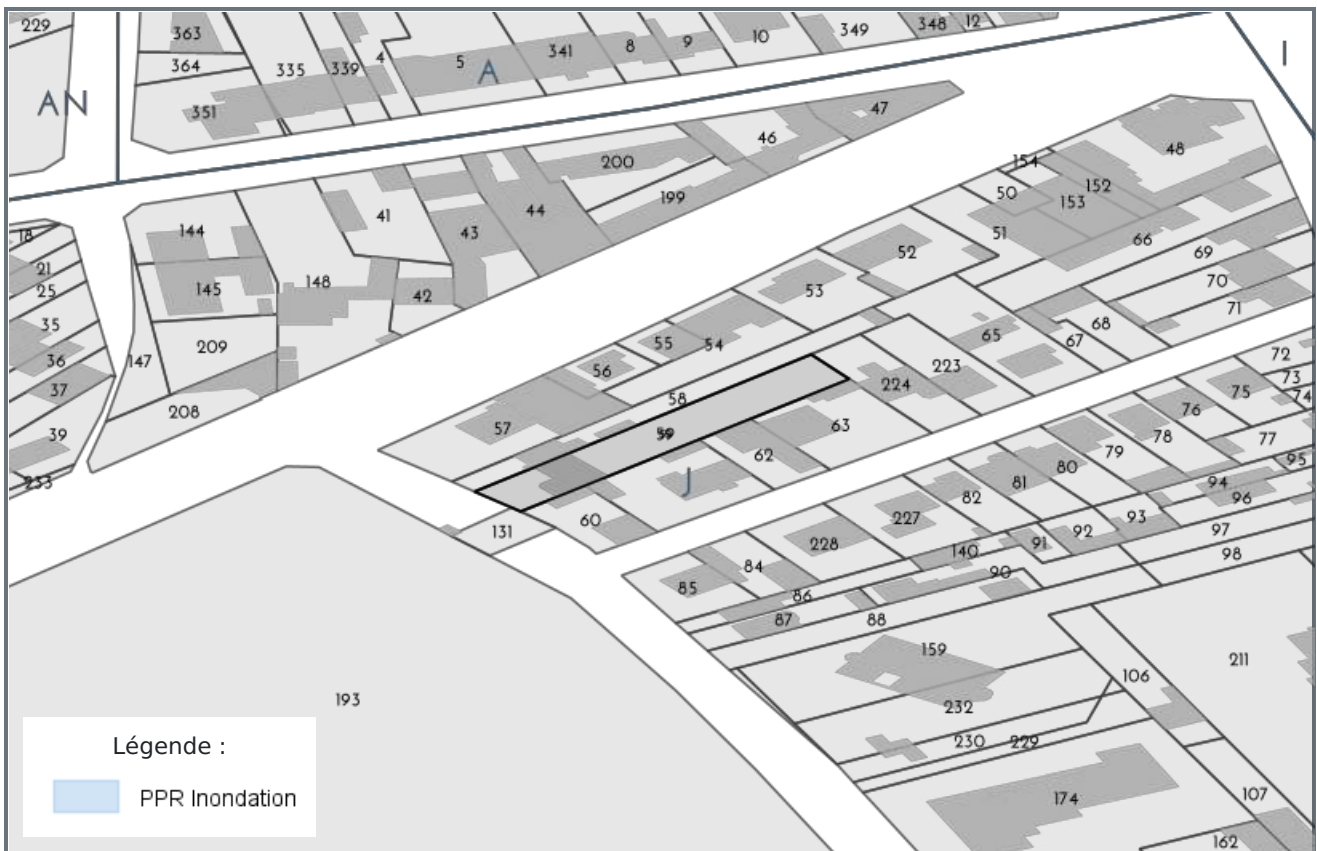
CARTOGRAPHIE DES INONDATIONS - J56



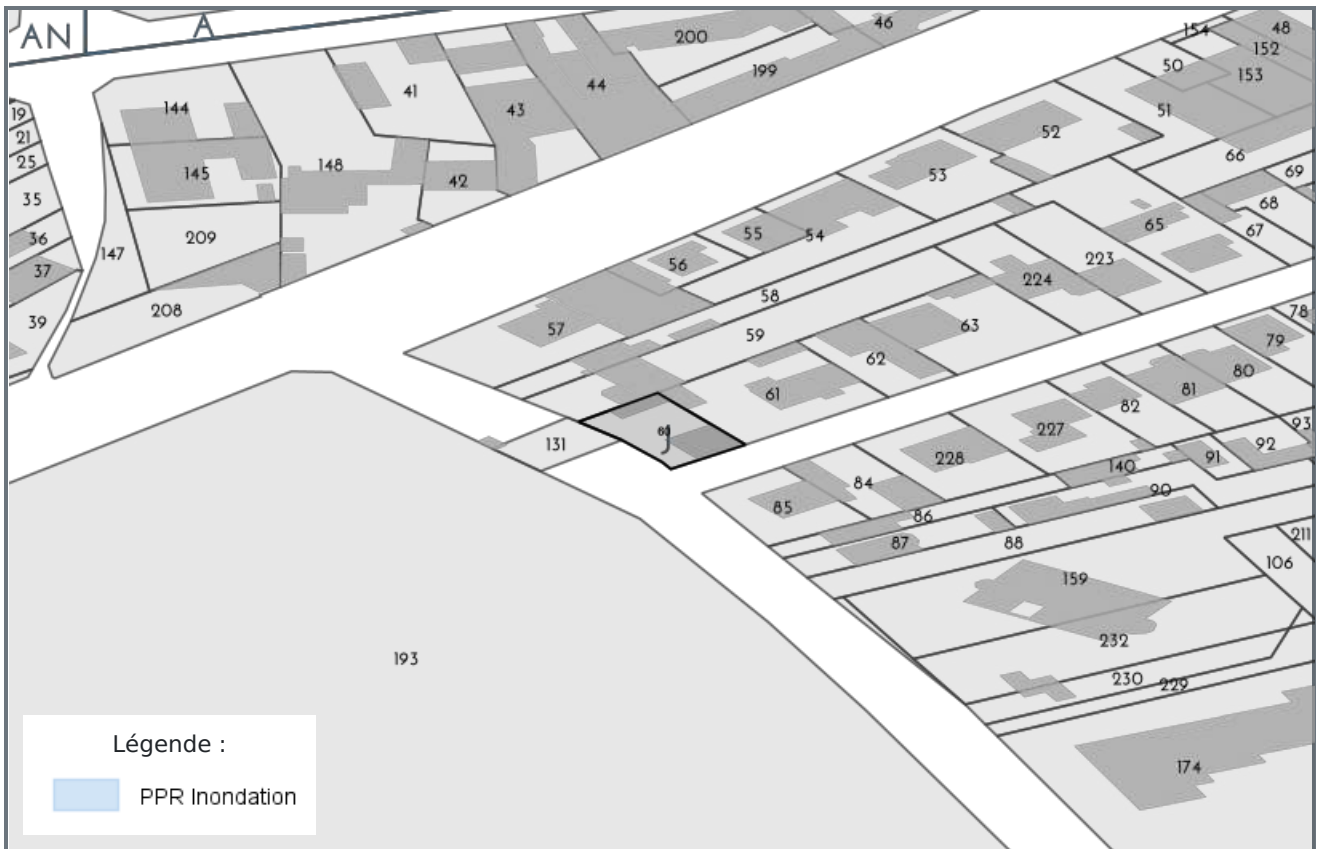
CARTOGRAPHIE DES INONDATIONS - J58



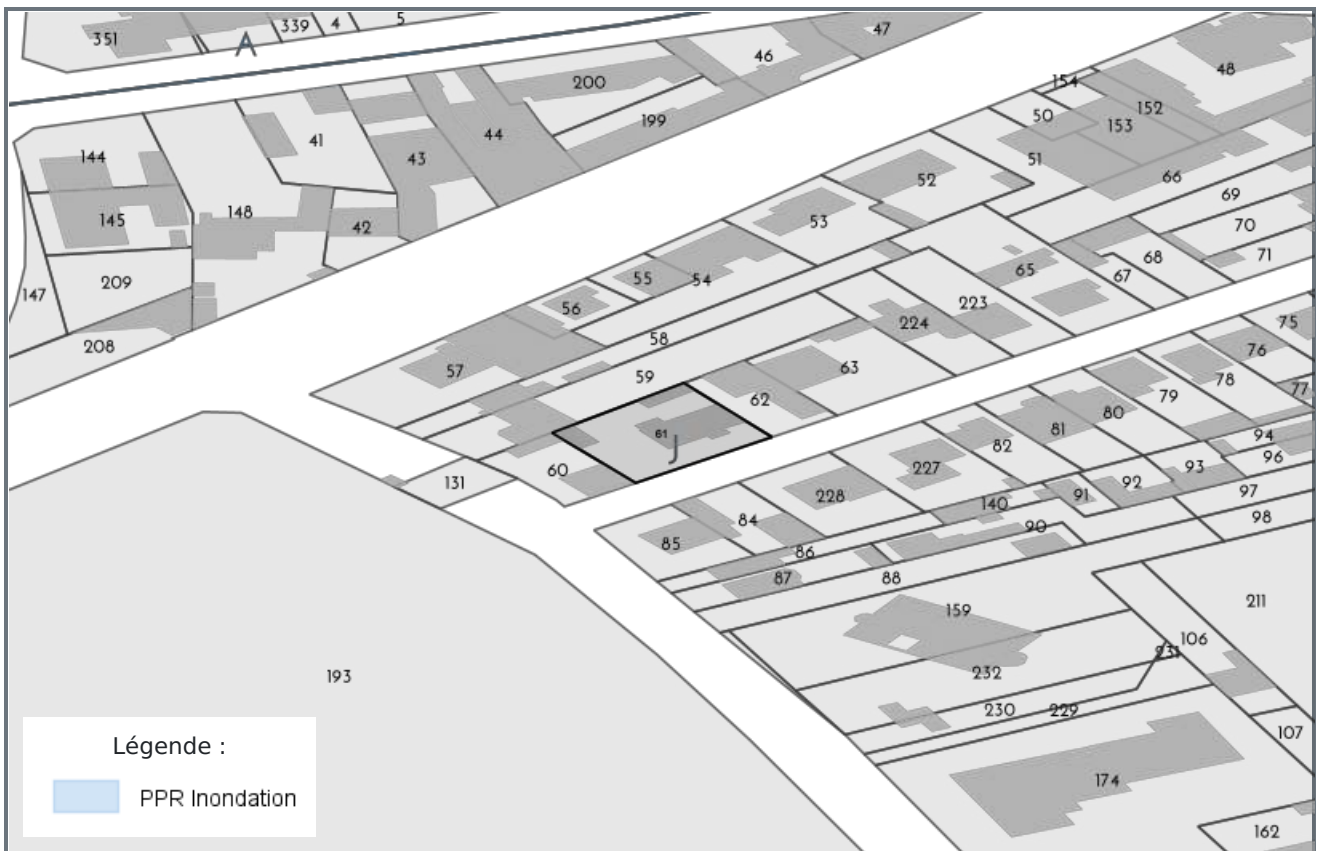
CARTOGRAPHIE DES INONDATIONS - J59



CARTOGRAPHIE DES INONDATIONS - J60



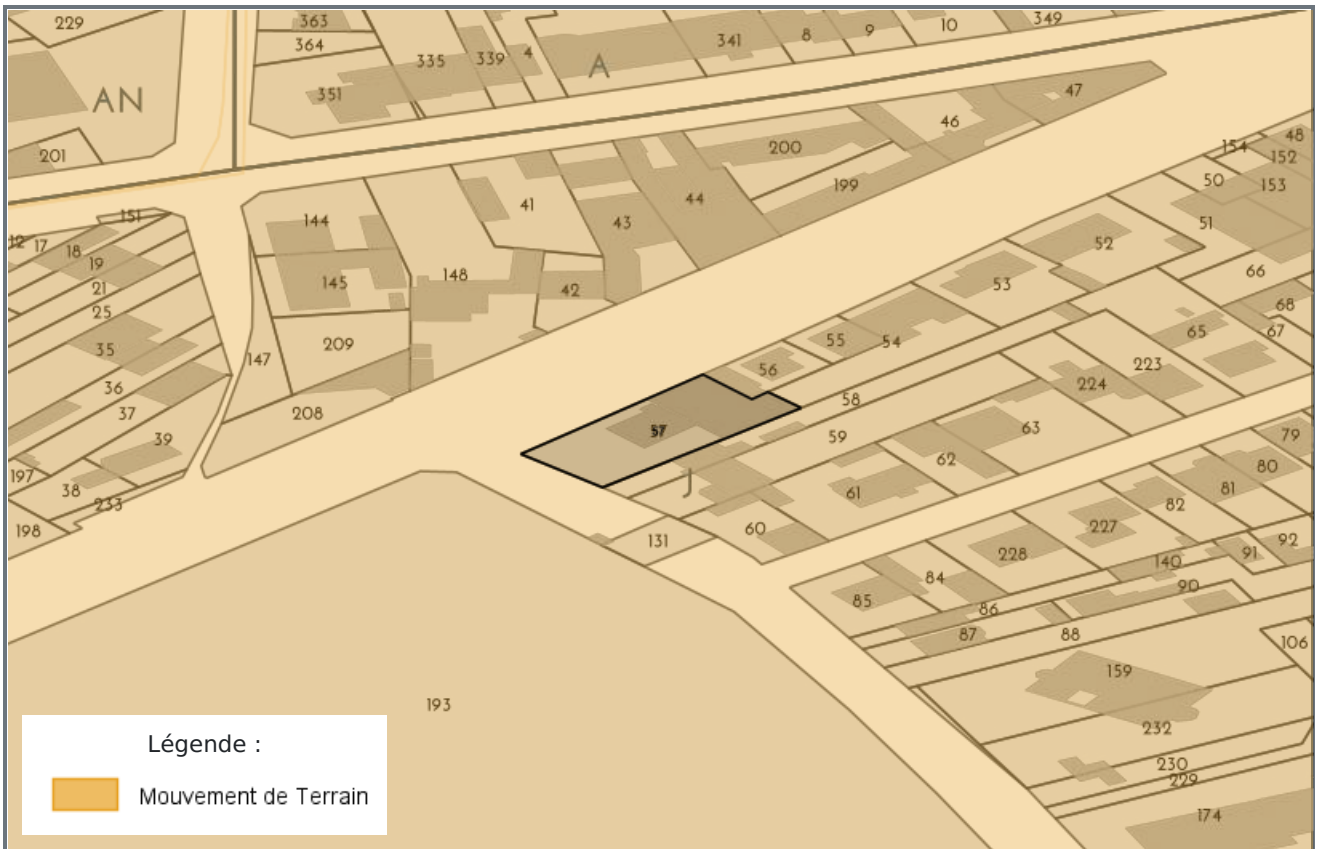
CARTOGRAPHIE DES INONDATIONS - J61



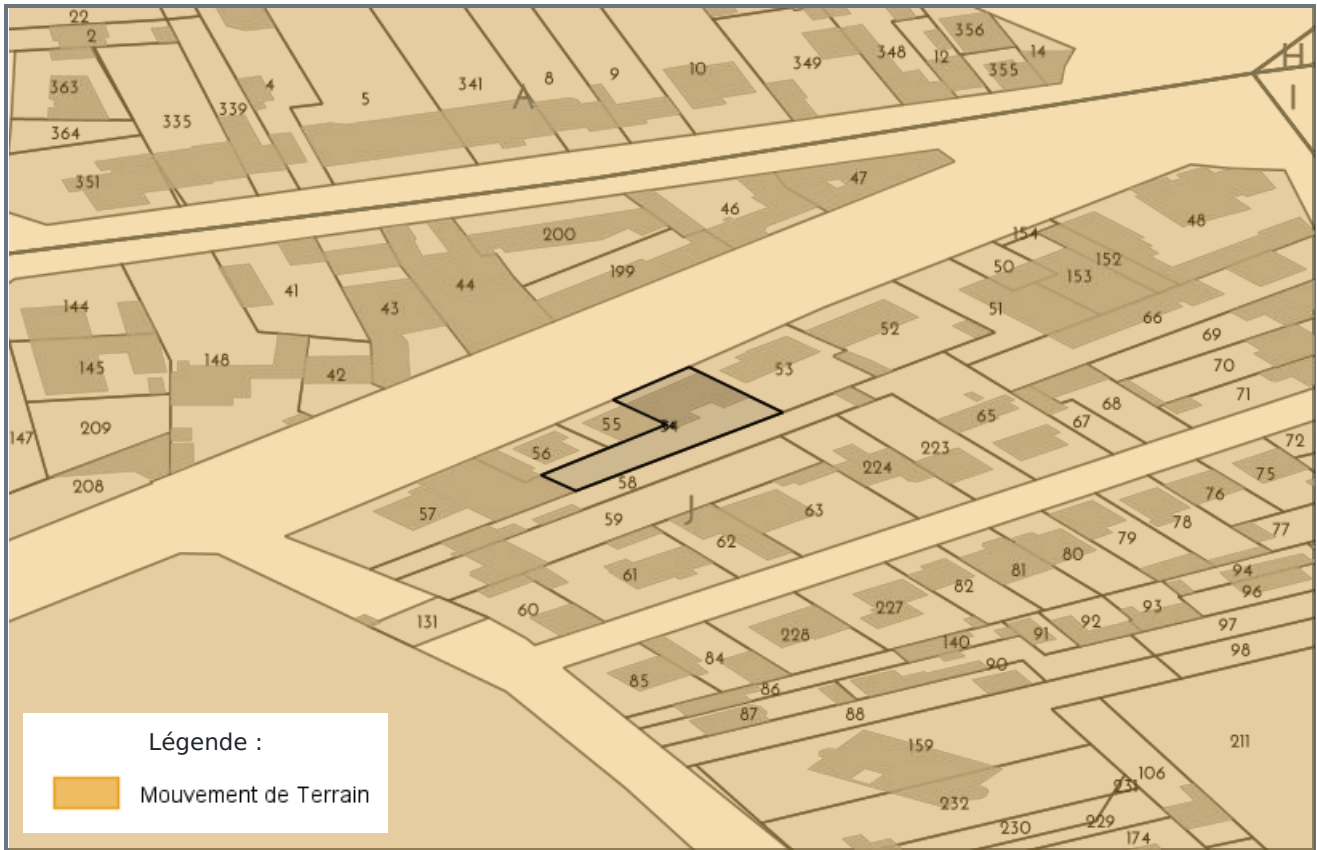
CARTOGRAPHIE DES INONDATIONS - J62



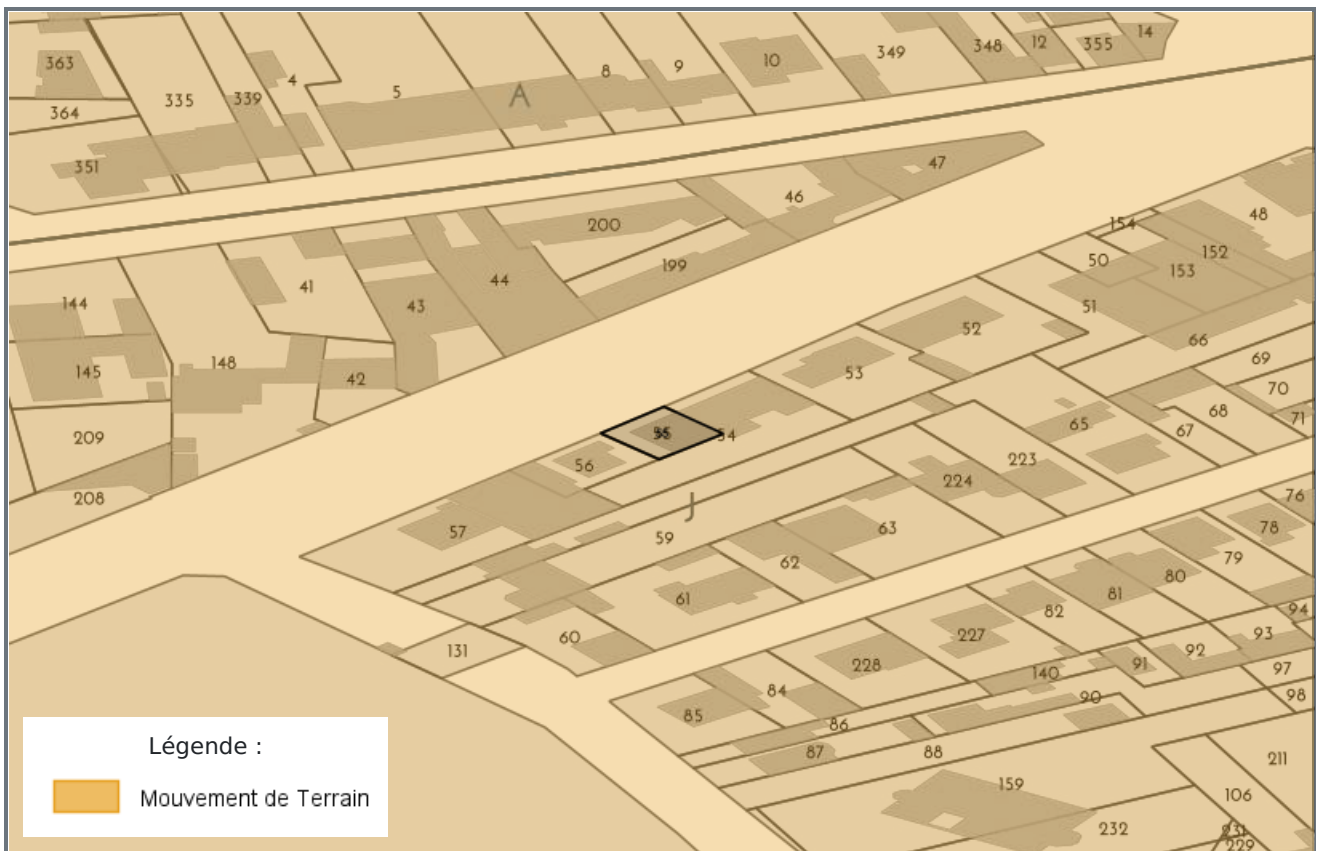
CARTOGRAPHIE DES MOUVEMENTS DE TERRAINS - J57



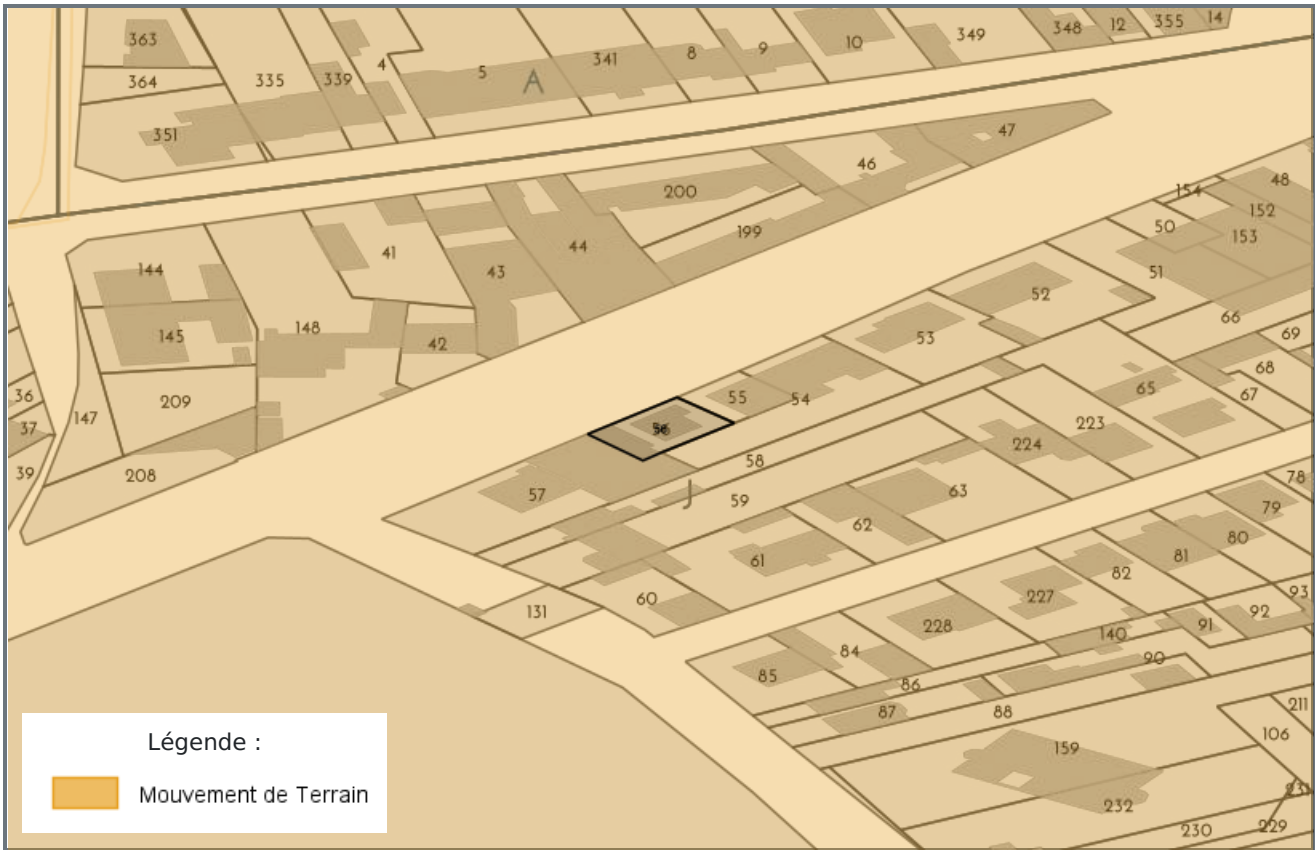
CARTOGRAPHIE DES MOUVEMENTS DE TERRAINS - J54



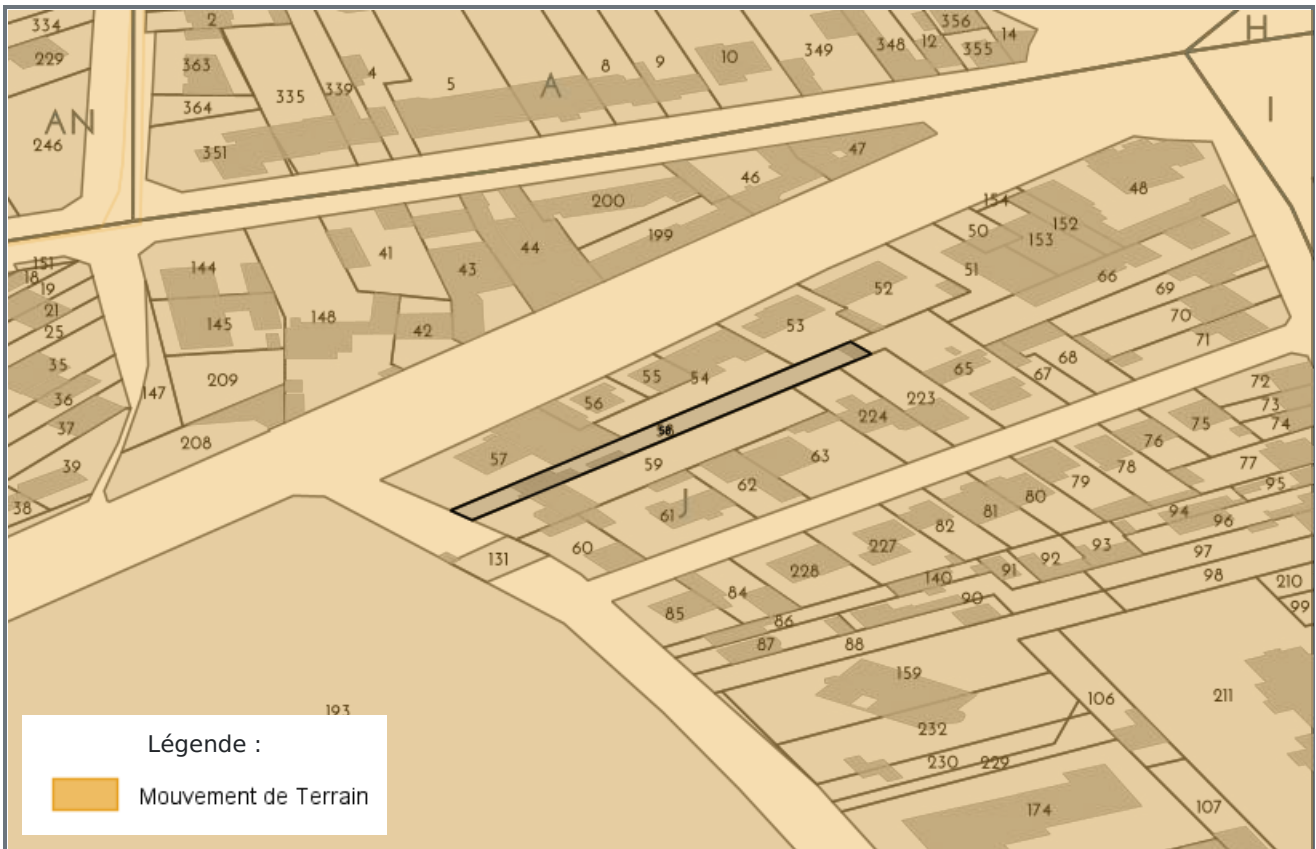
CARTOGRAPHIE DES MOUVEMENTS DE TERRAINS - J55



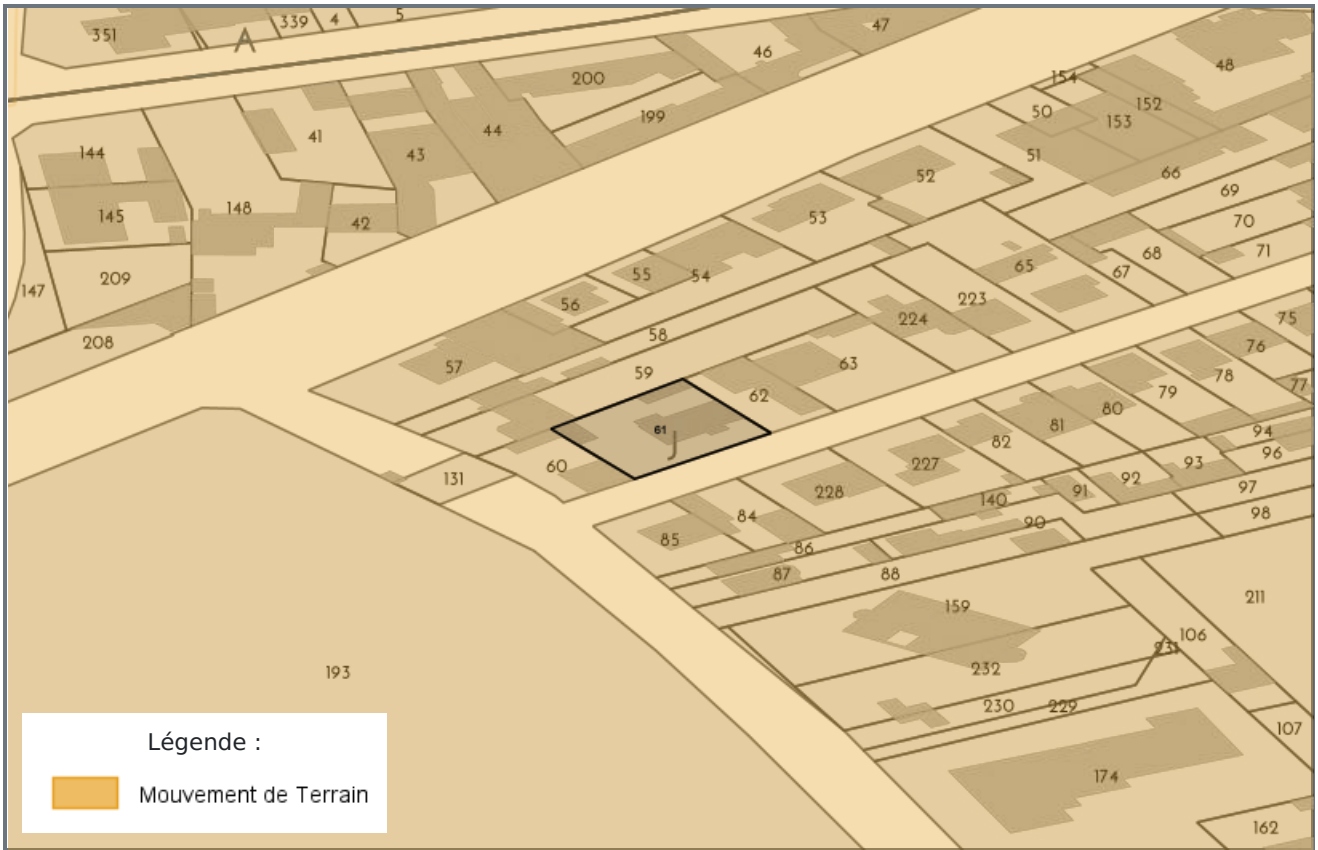
CARTOGRAPHIE DES MOUVEMENTS DE TERRAINS - J56



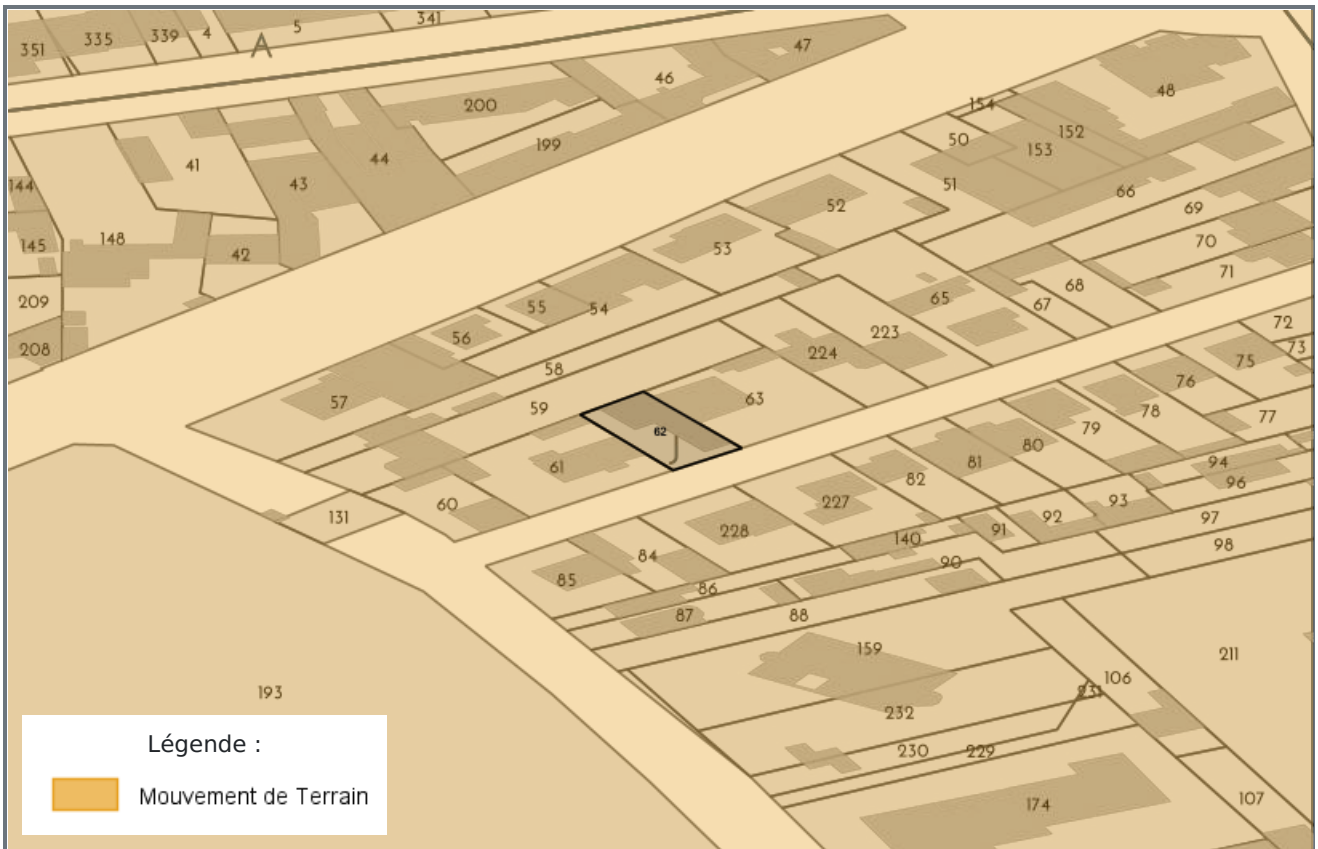
CARTOGRAPHIE DES MOUVEMENTS DE TERRAINS - J58



CARTOGRAPHIE DES MOUVEMENTS DE TERRAINS - J61



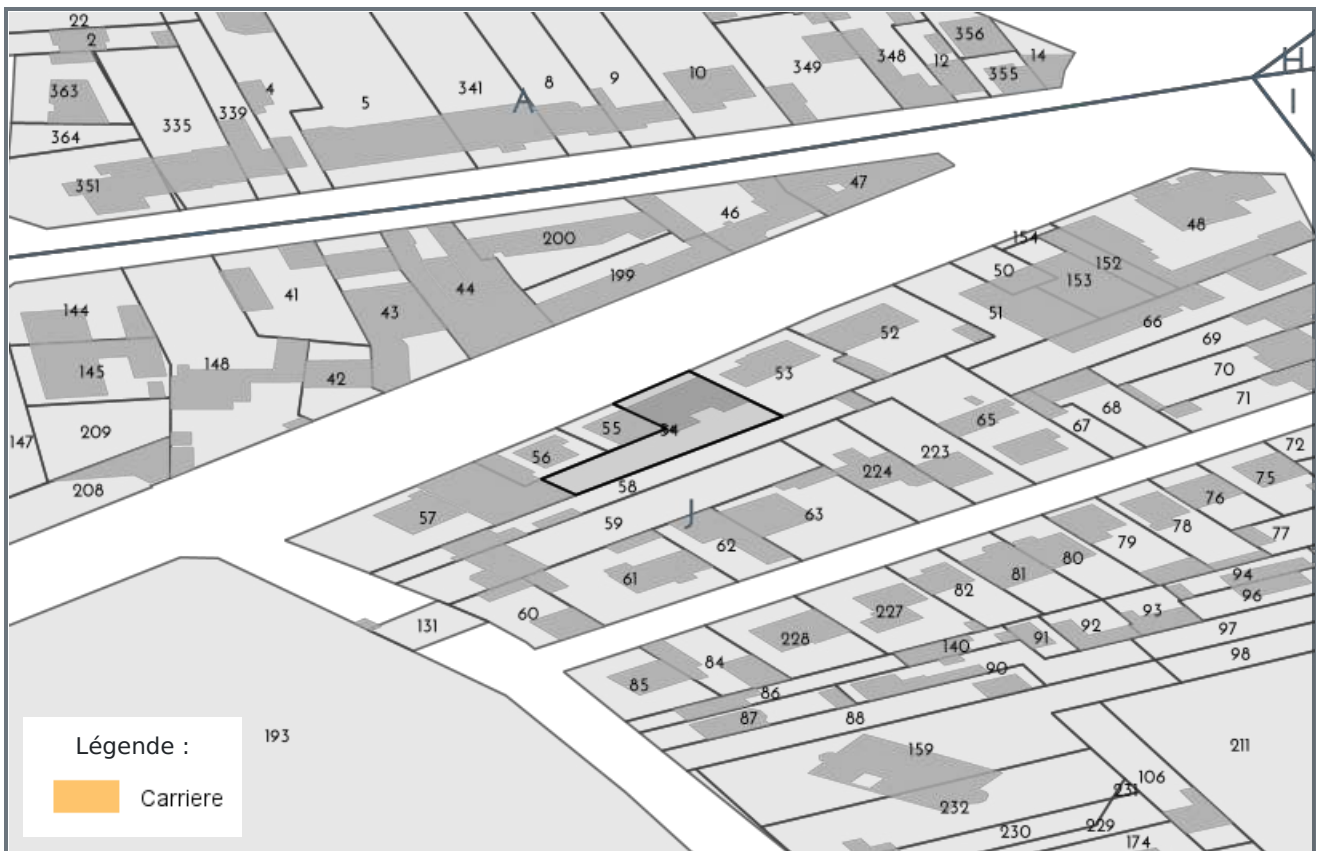
CARTOGRAPHIE DES MOUVEMENTS DE TERRAINS - J62



CARTOGRAPHIE DES MOUVEMENTS DE TERRAINS (CARRIÈRE) - J57



CARTOGRAPHIE DES MOUVEMENTS DE TERRAINS (CARRIÈRE) - J54



CARTOGRAPHIE DES MOUVEMENTS DE TERRAINS (CARRIÈRE) - J55



CARTOGRAPHIE DES MOUVEMENTS DE TERRAINS (CARRIÈRE) - J56



CARTOGRAPHIE DES MOUVEMENTS DE TERRAINS (CARRIÈRE) - J60



CARTOGRAPHIE DES MOUVEMENTS DE TERRAINS (CARRIÈRE) - J61



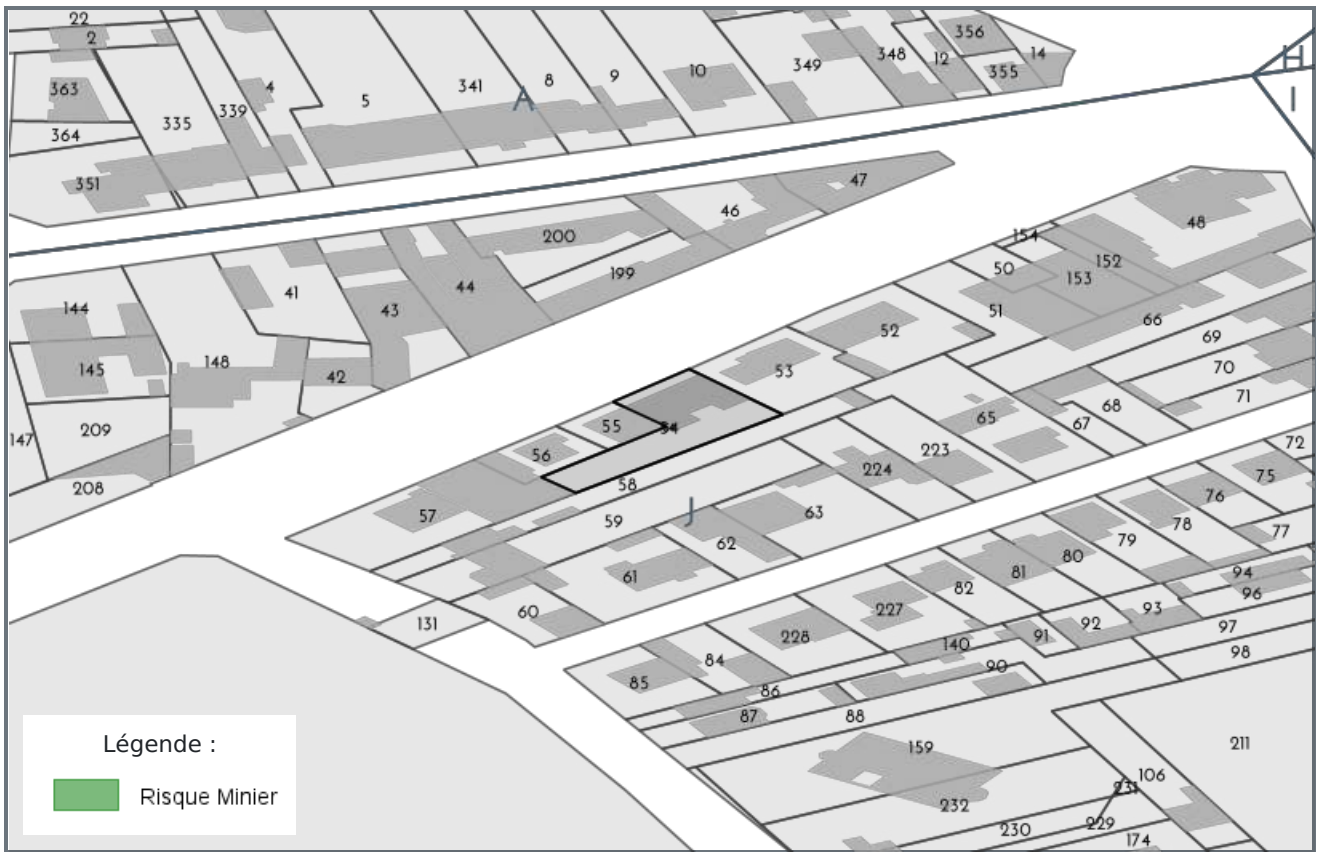
CARTOGRAPHIE DES MOUVEMENTS DE TERRAINS (CARRIÈRE) - J62



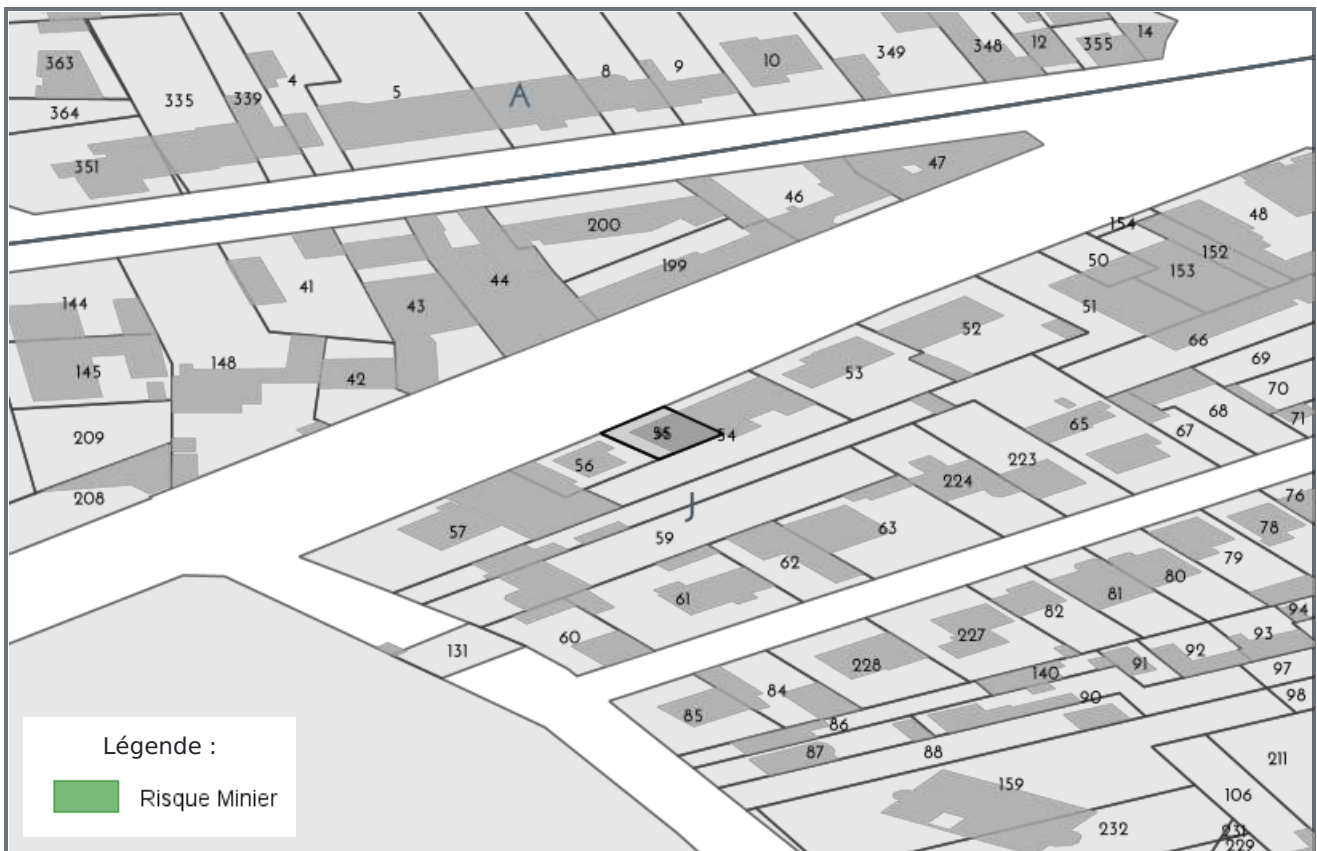
CARTOGRAPHIE DES MOUVEMENTS DE TERRAINS (MINES) - J57



CARTOGRAPHIE DES MOUVEMENTS DE TERRAINS (MINES) - J54



CARTOGRAPHIE DES MOUVEMENTS DE TERRAINS (MINES) - J55



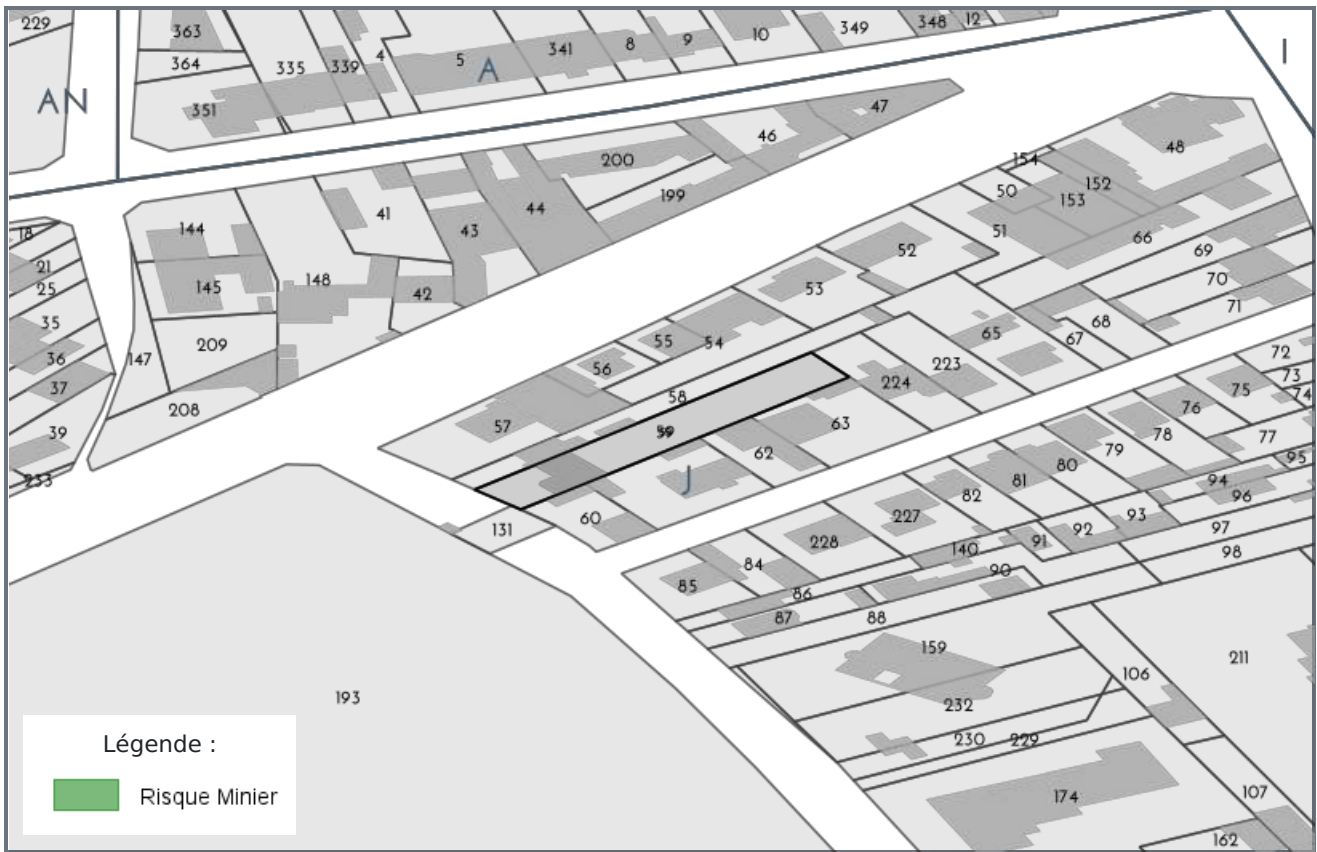
CARTOGRAPHIE DES MOUVEMENTS DE TERRAINS (MINES) - J56



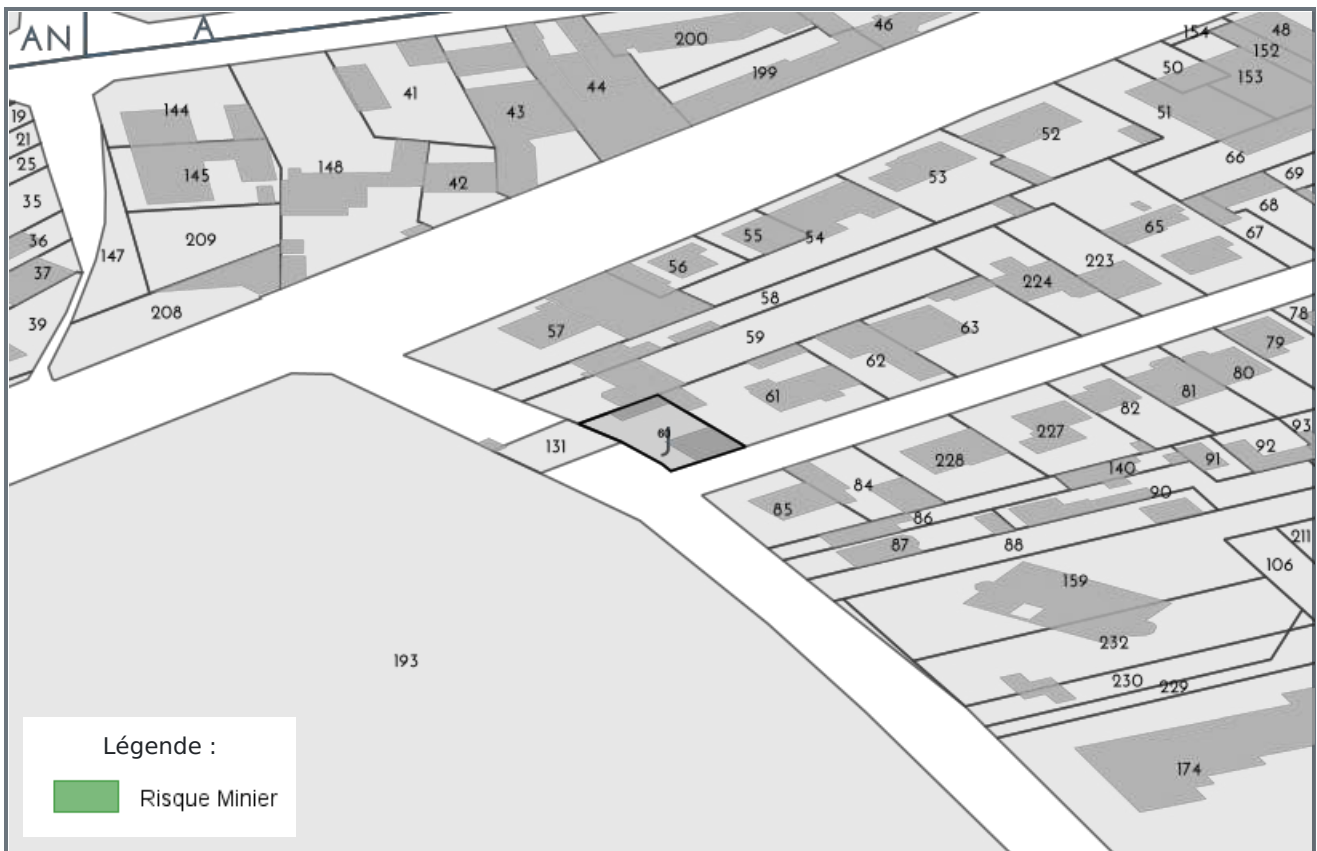
CARTOGRAPHIE DES MOUVEMENTS DE TERRAINS (MINES) - J58



CARTOGRAPHIE DES MOUVEMENTS DE TERRAINS (MINES) - J59



CARTOGRAPHIE DES MOUVEMENTS DE TERRAINS (MINES) - J60



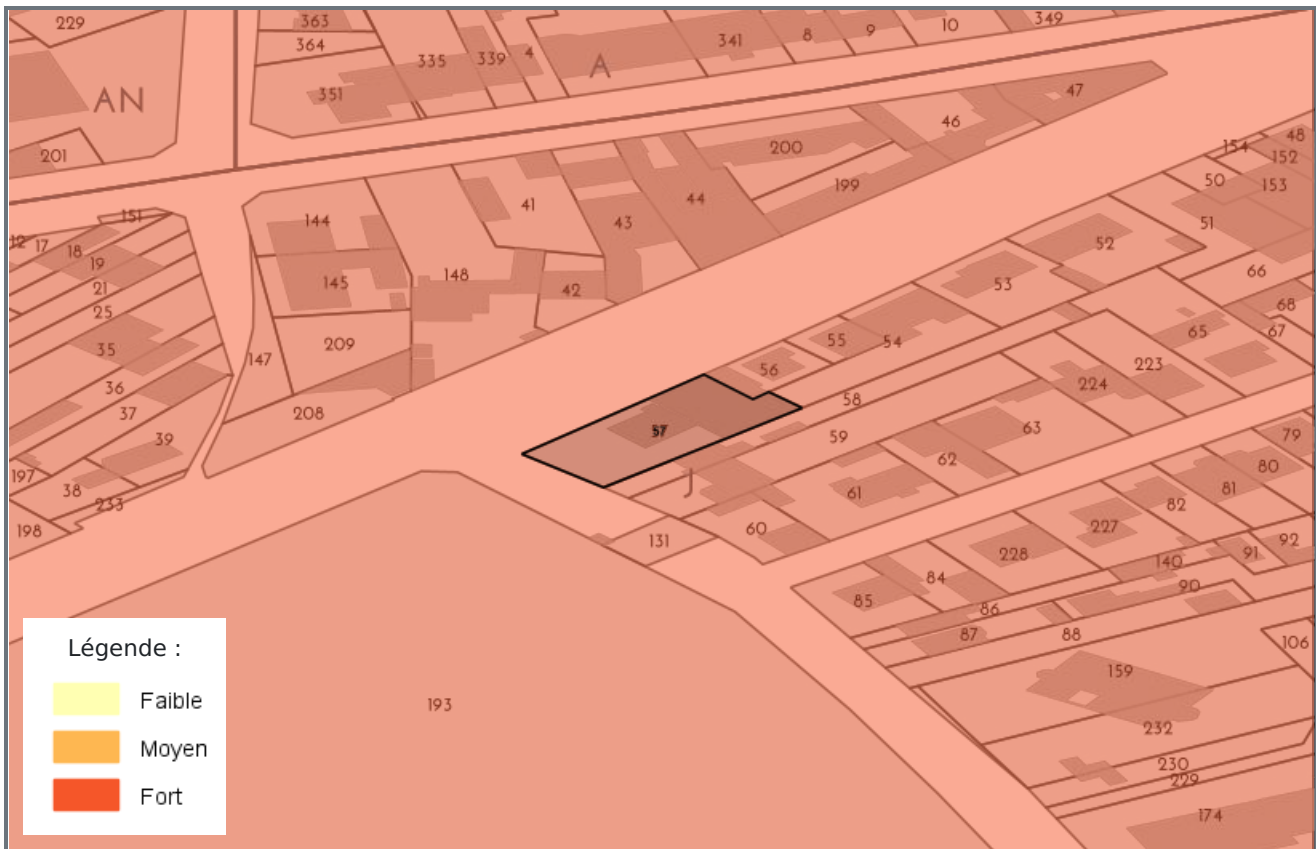
CARTOGRAPHIE DES MOUVEMENTS DE TERRAINS (MINES) - J61



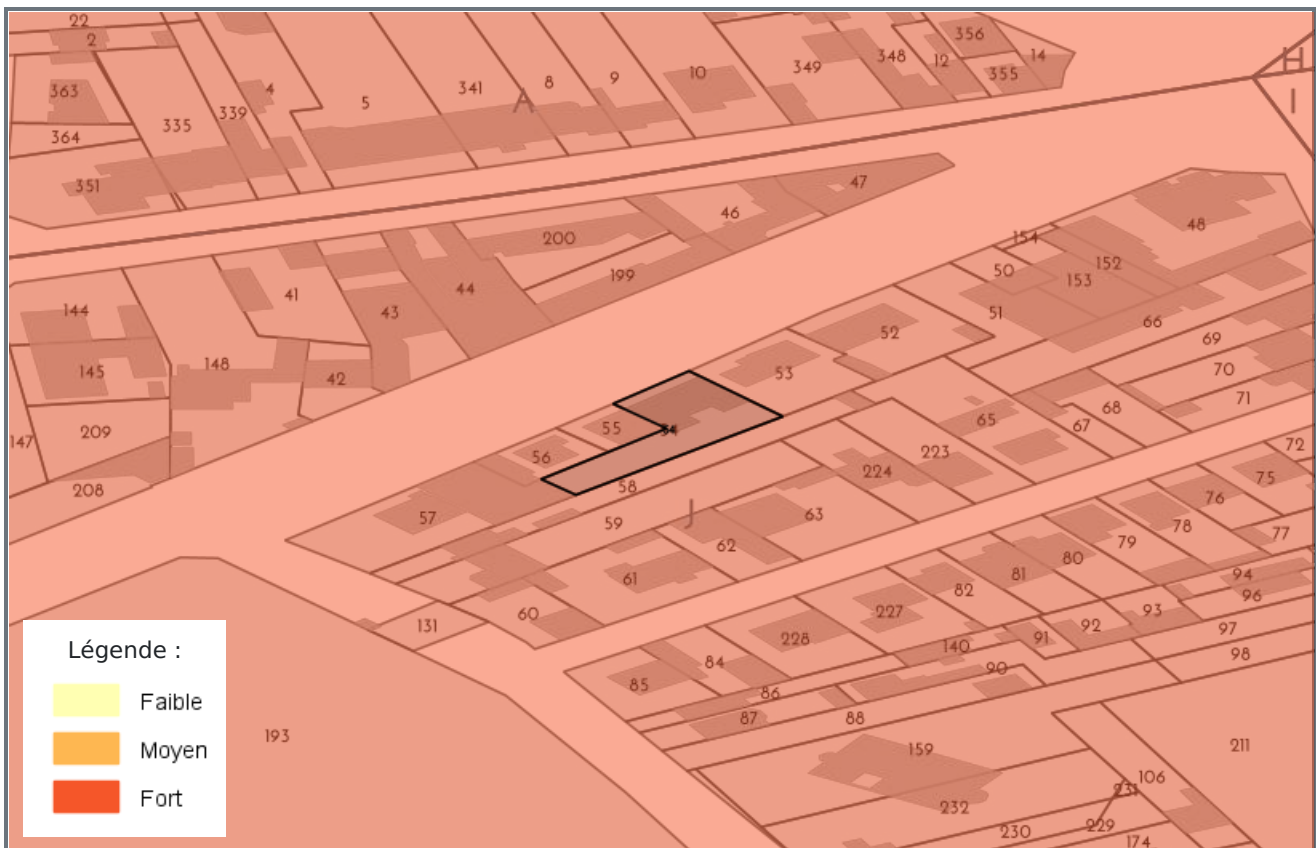
CARTOGRAPHIE DES MOUVEMENTS DE TERRAINS (MINES) - J62



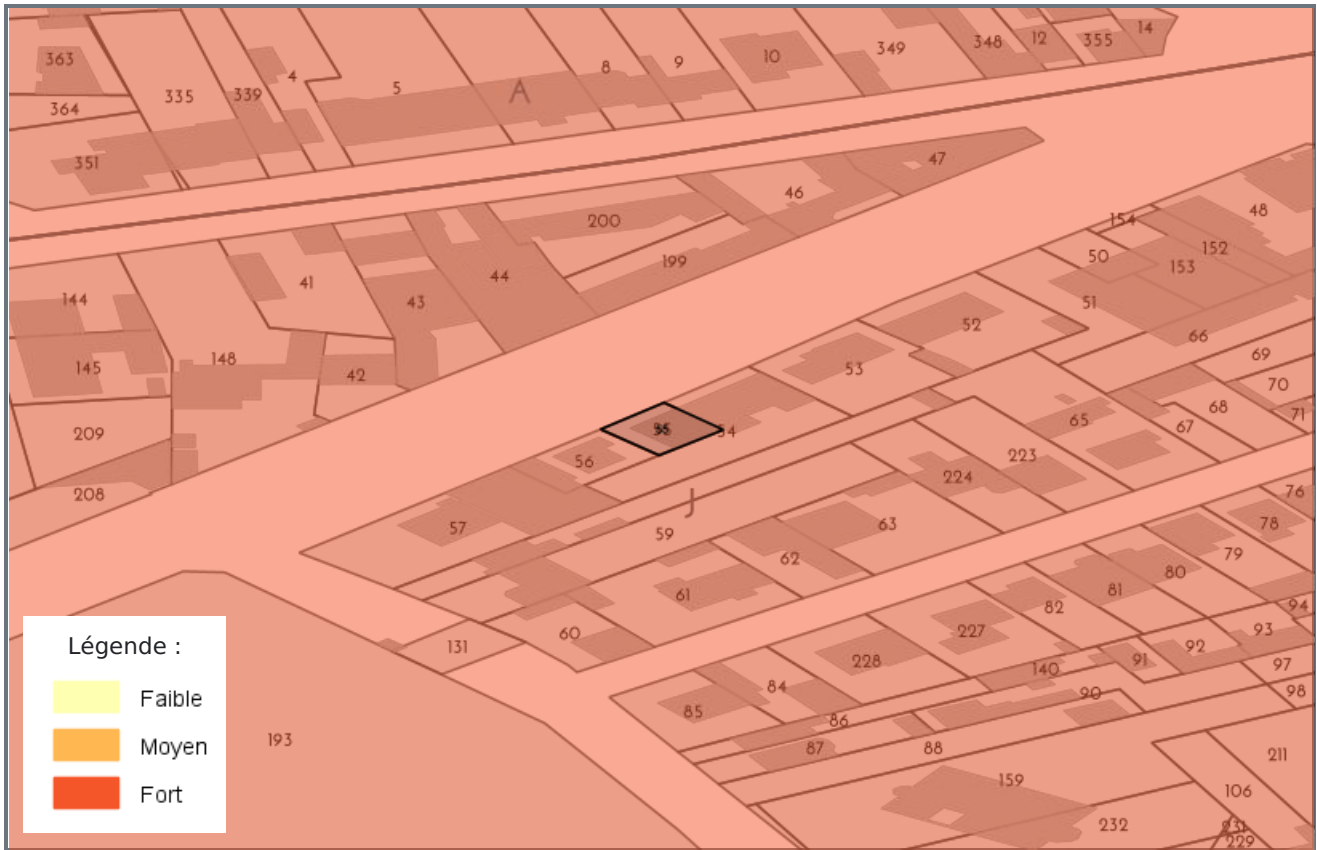
CARTOGRAPHIE DES MOUVEMENTS DE TERRAINS (ARGILES) - J57



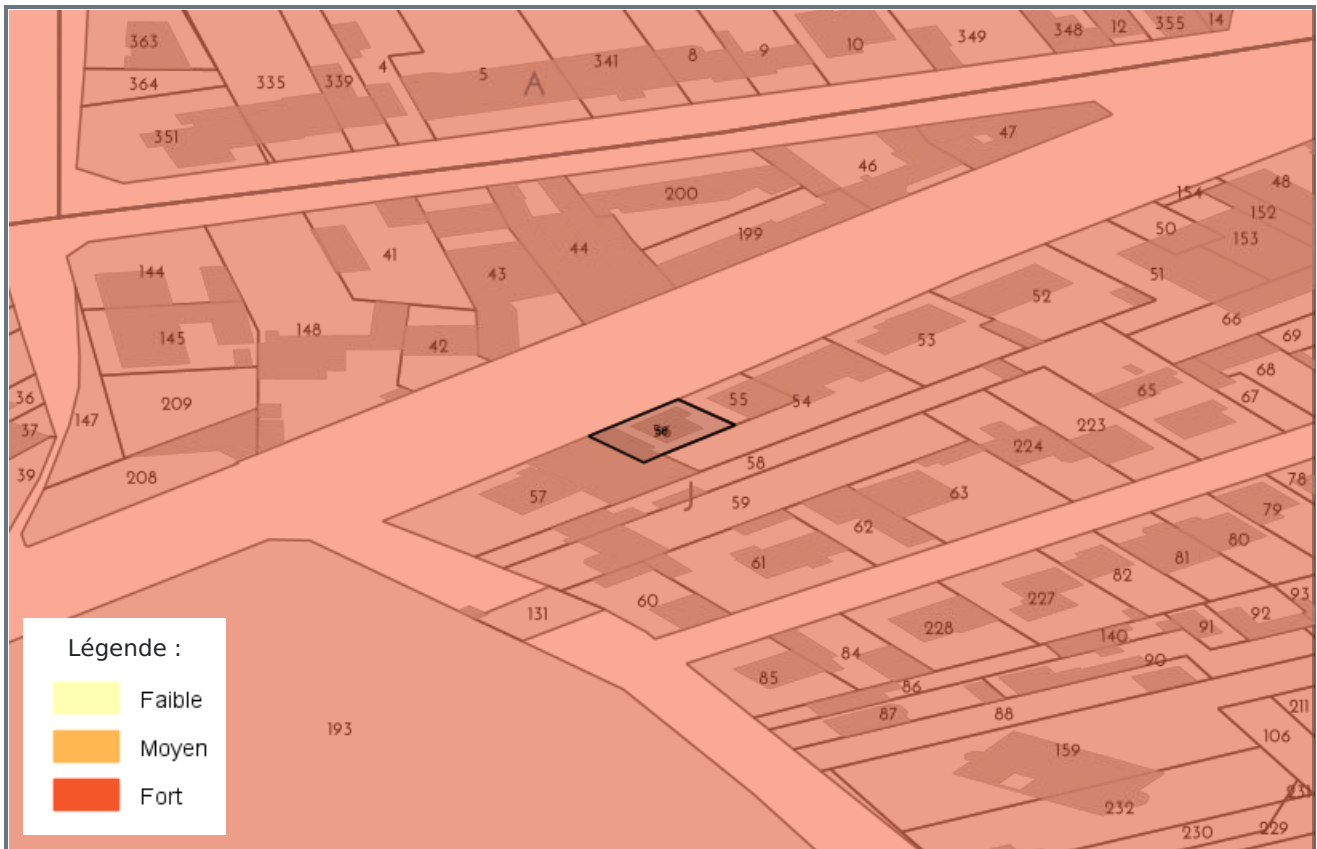
CARTOGRAPHIE DES MOUVEMENTS DE TERRAINS (ARGILES) - J54



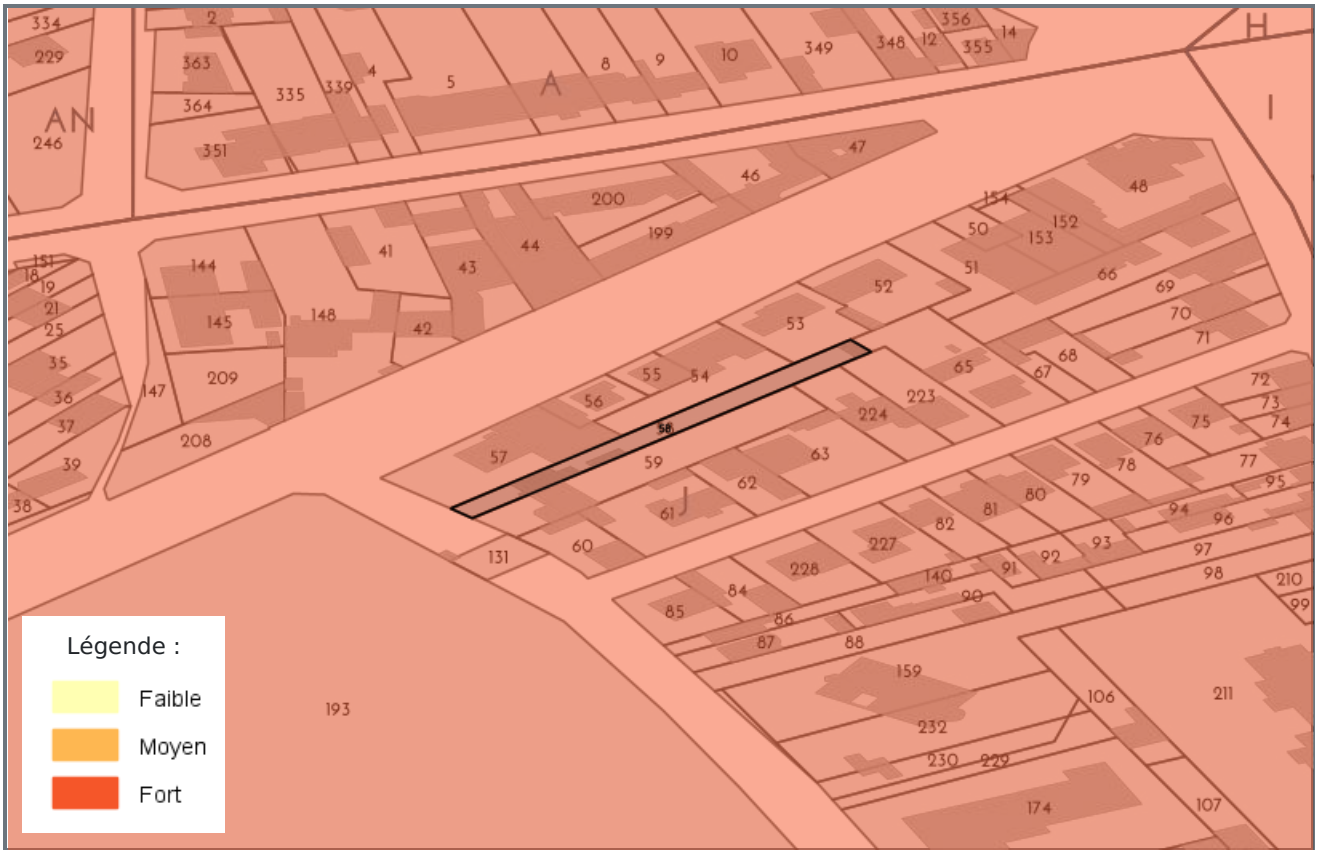
CARTOGRAPHIE DES MOUVEMENTS DE TERRAINS (ARGILES) - J55



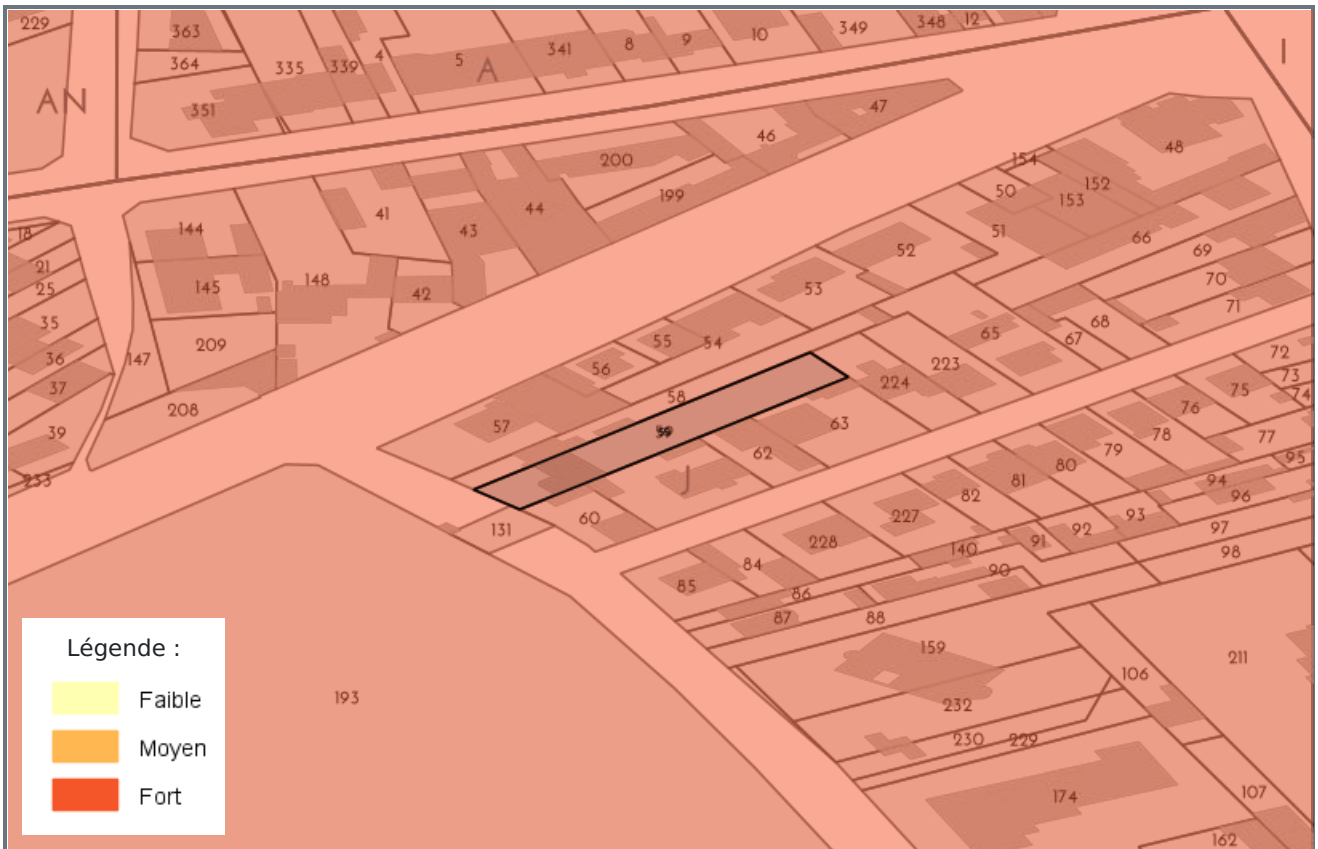
CARTOGRAPHIE DES MOUVEMENTS DE TERRAINS (ARGILES) - J56



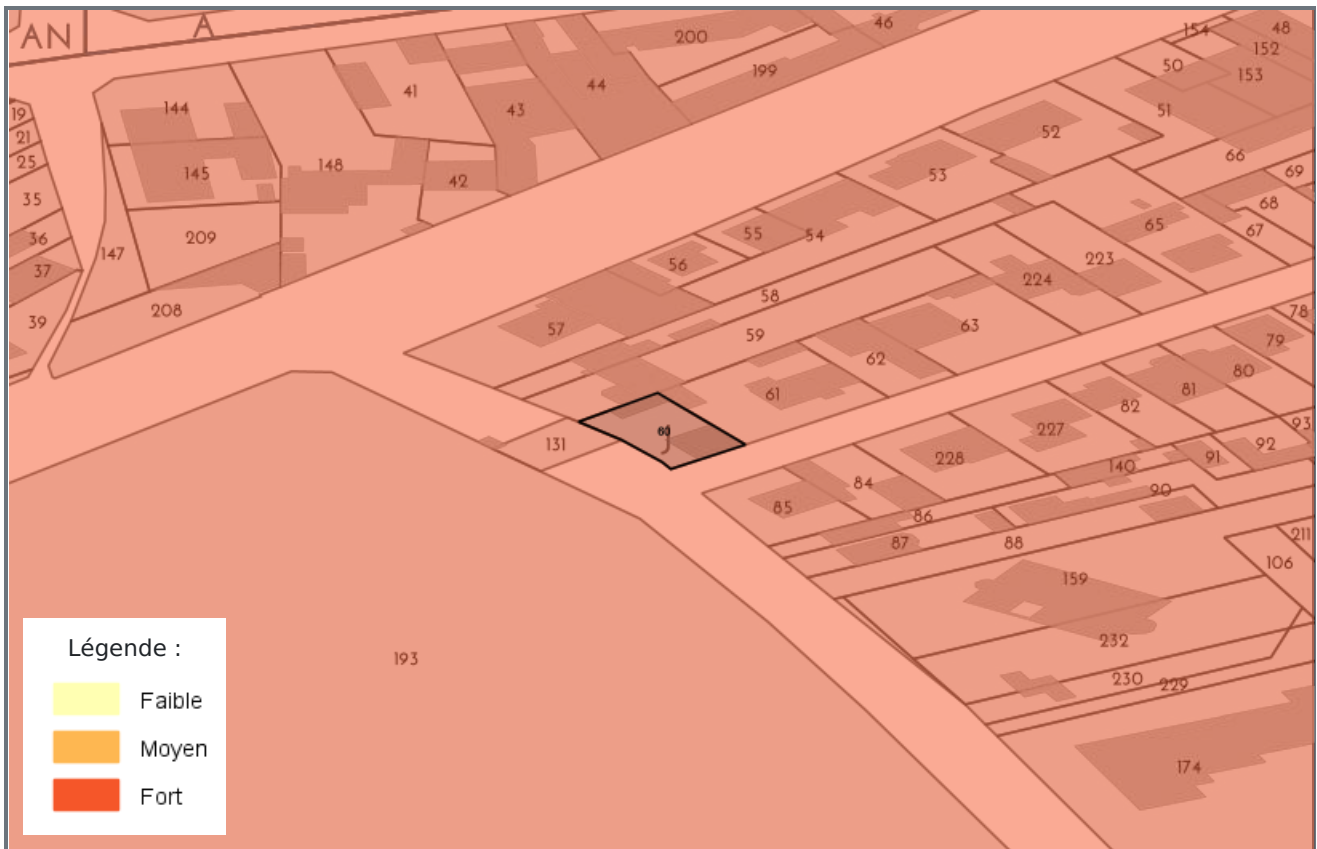
CARTOGRAPHIE DES MOUVEMENTS DE TERRAINS (ARGILES) - J58



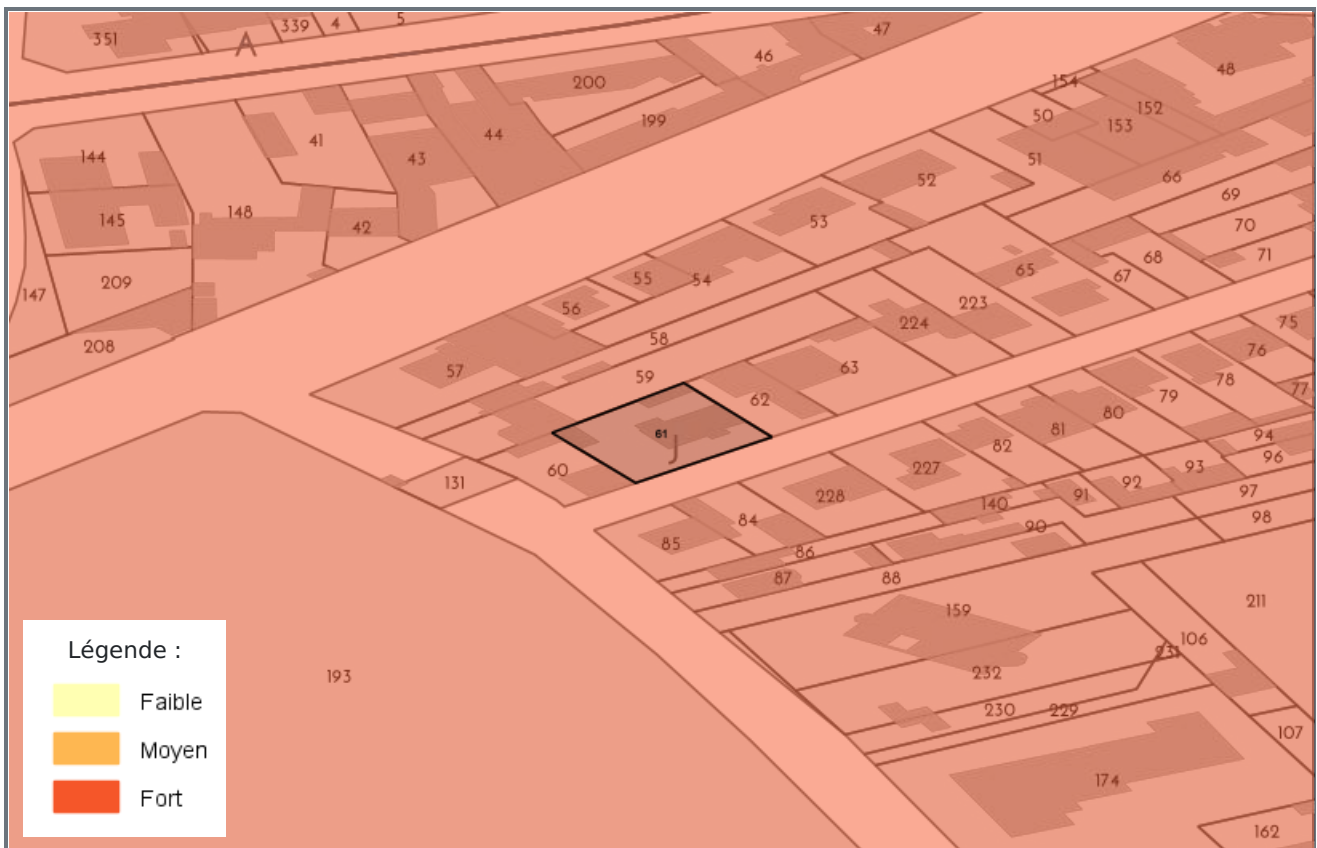
CARTOGRAPHIE DES MOUVEMENTS DE TERRAINS (ARGILES) - J59



CARTOGRAPHIE DES MOUVEMENTS DE TERRAINS (ARGILES) - J60



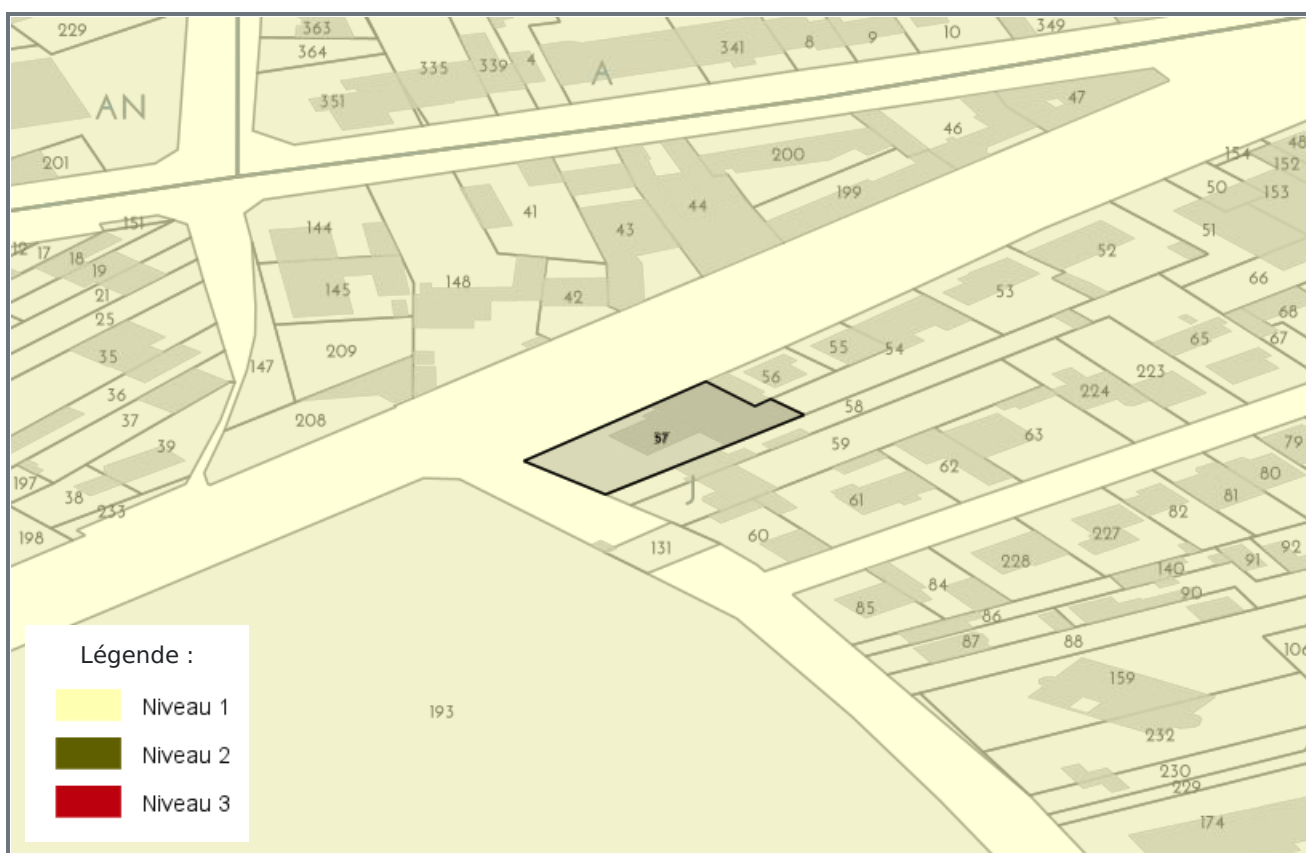
CARTOGRAPHIE DES MOUVEMENTS DE TERRAINS (ARGILES) - J61



CARTOGRAPHIE DES MOUVEMENTS DE TERRAINS (ARGILES) - J62



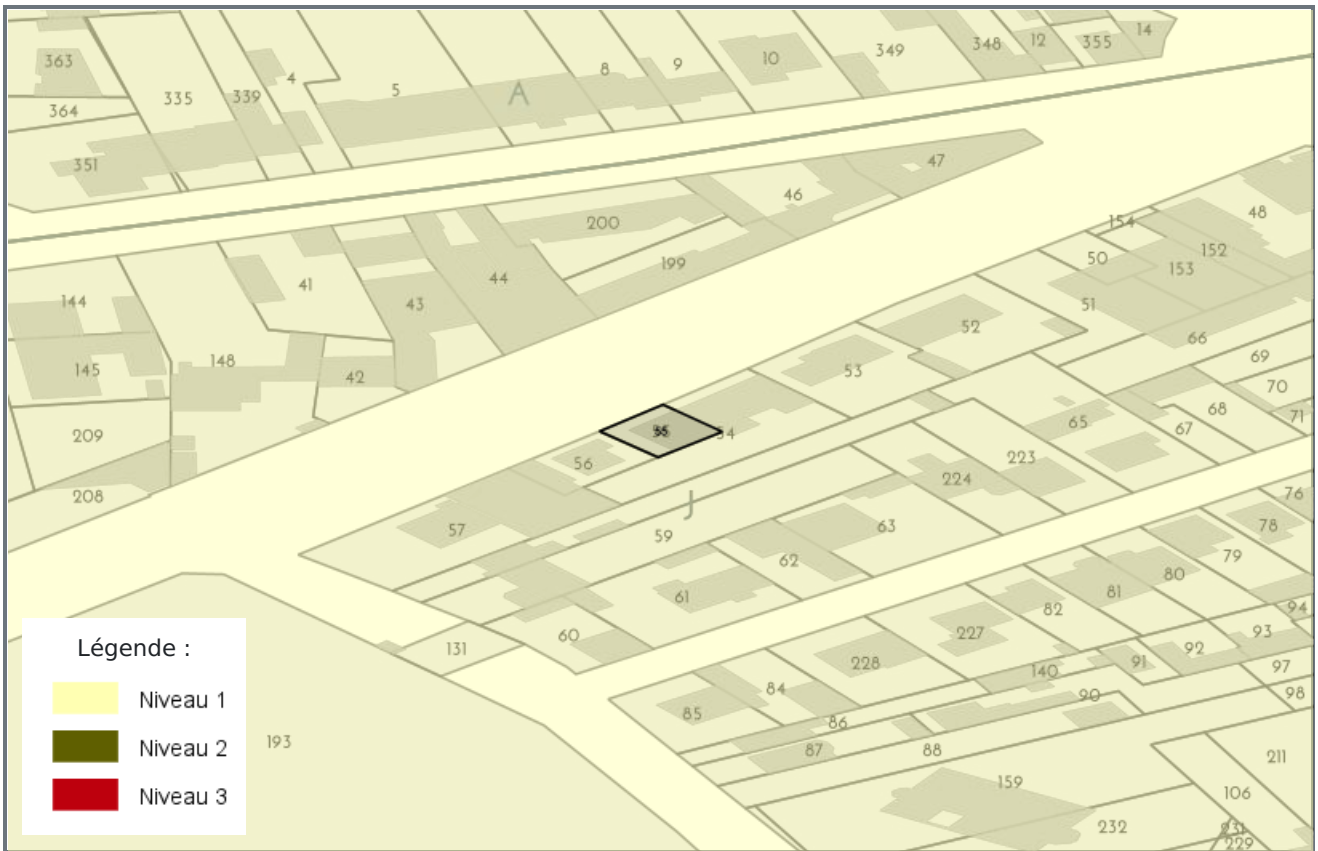
RADON - J57



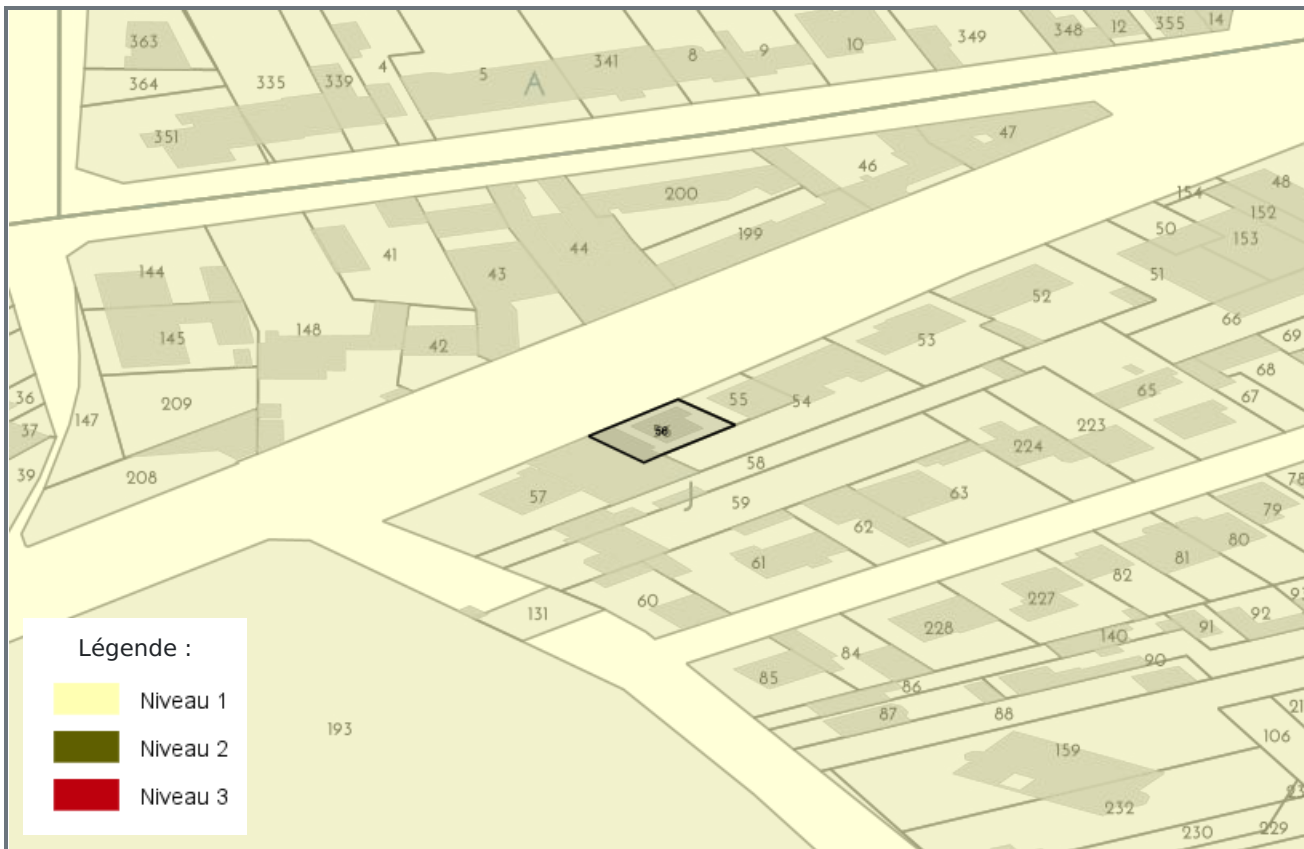
RADON - J54



RADON - J55



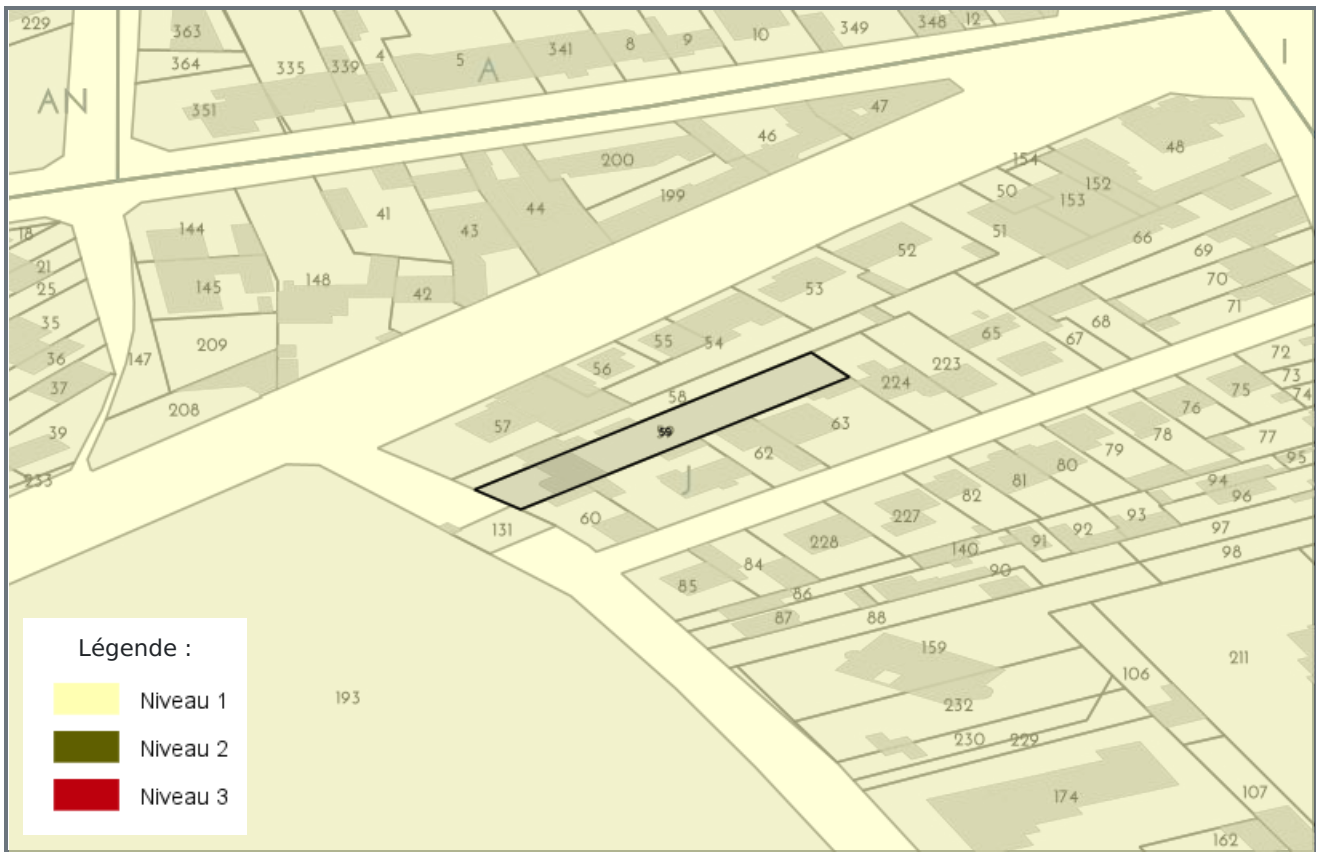
RADON - J56



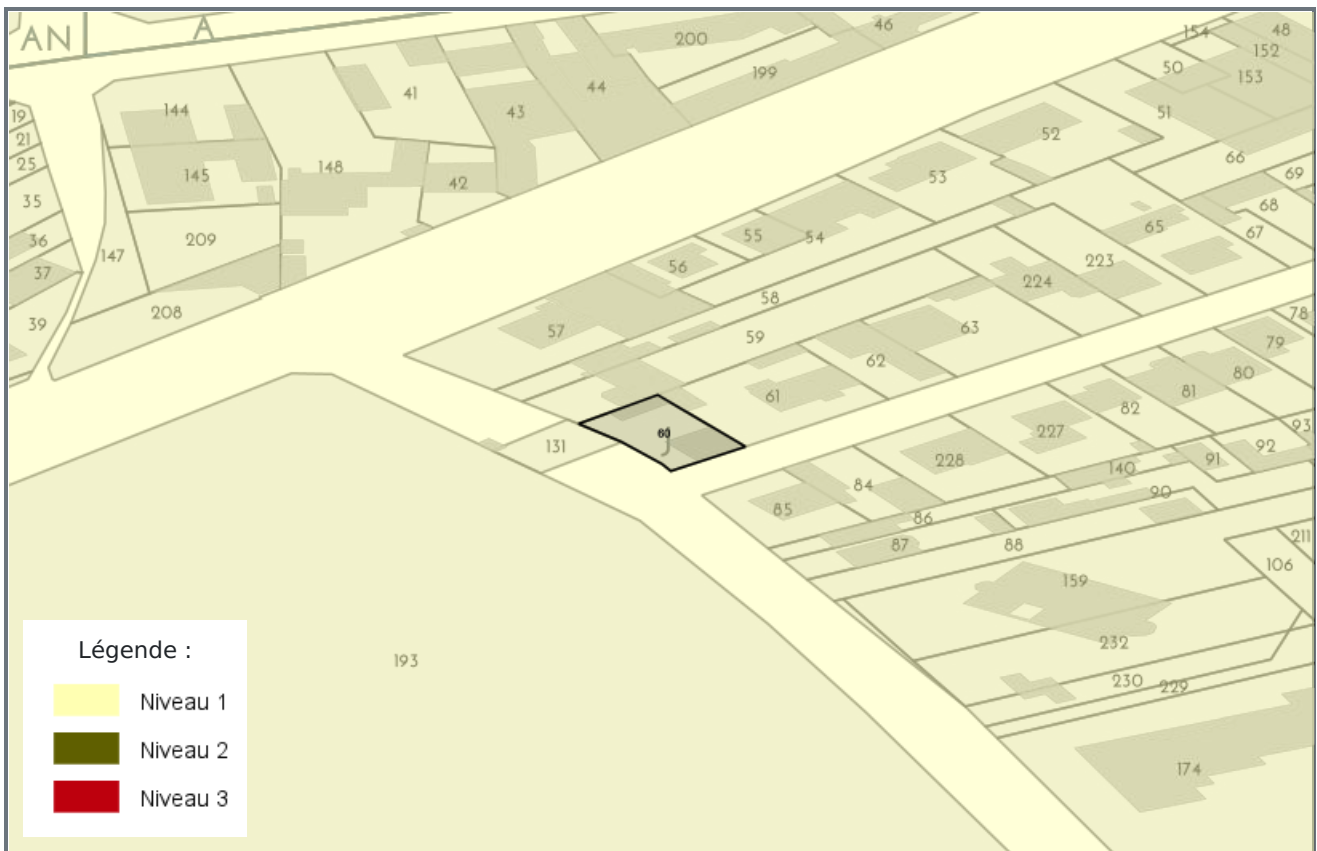
RADON - J58



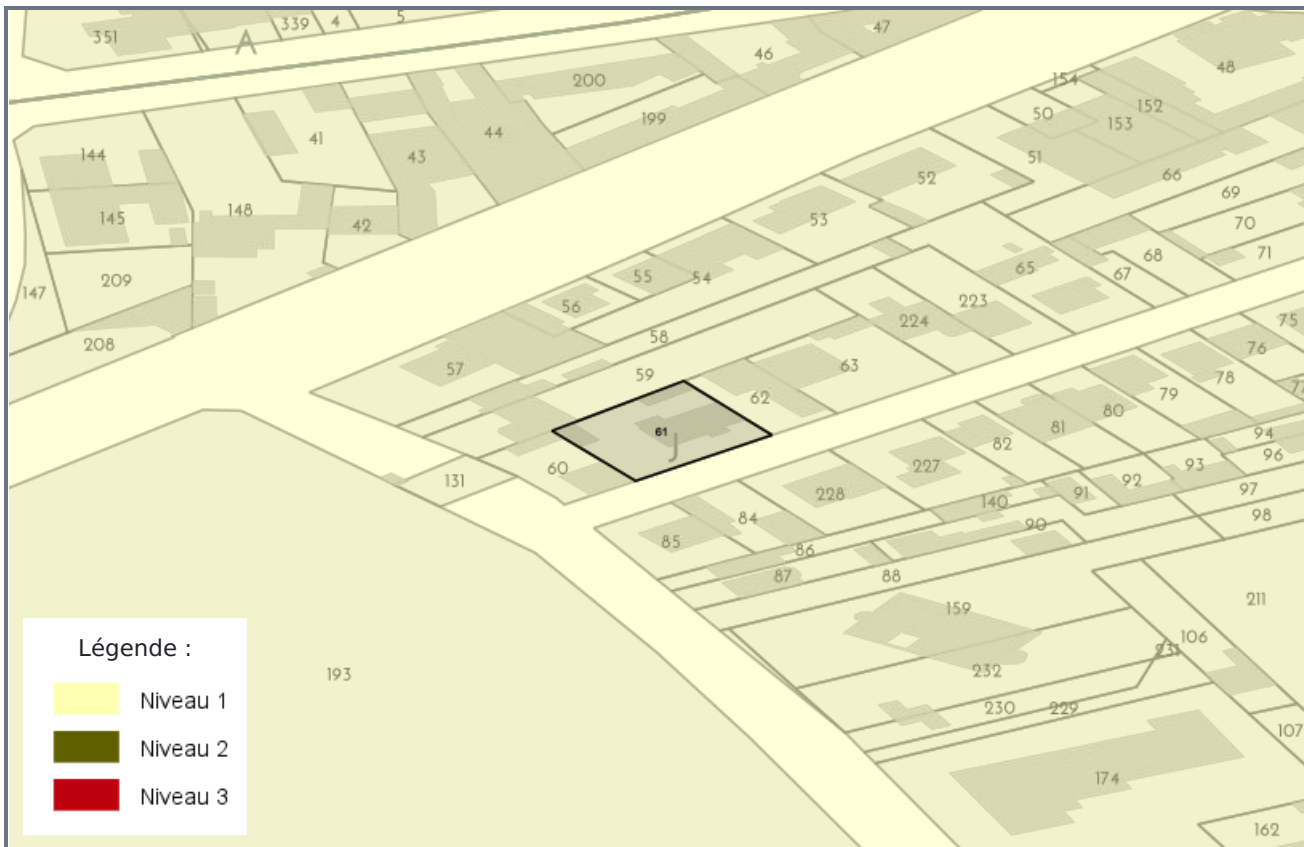
RADON - J59



RADON - J60



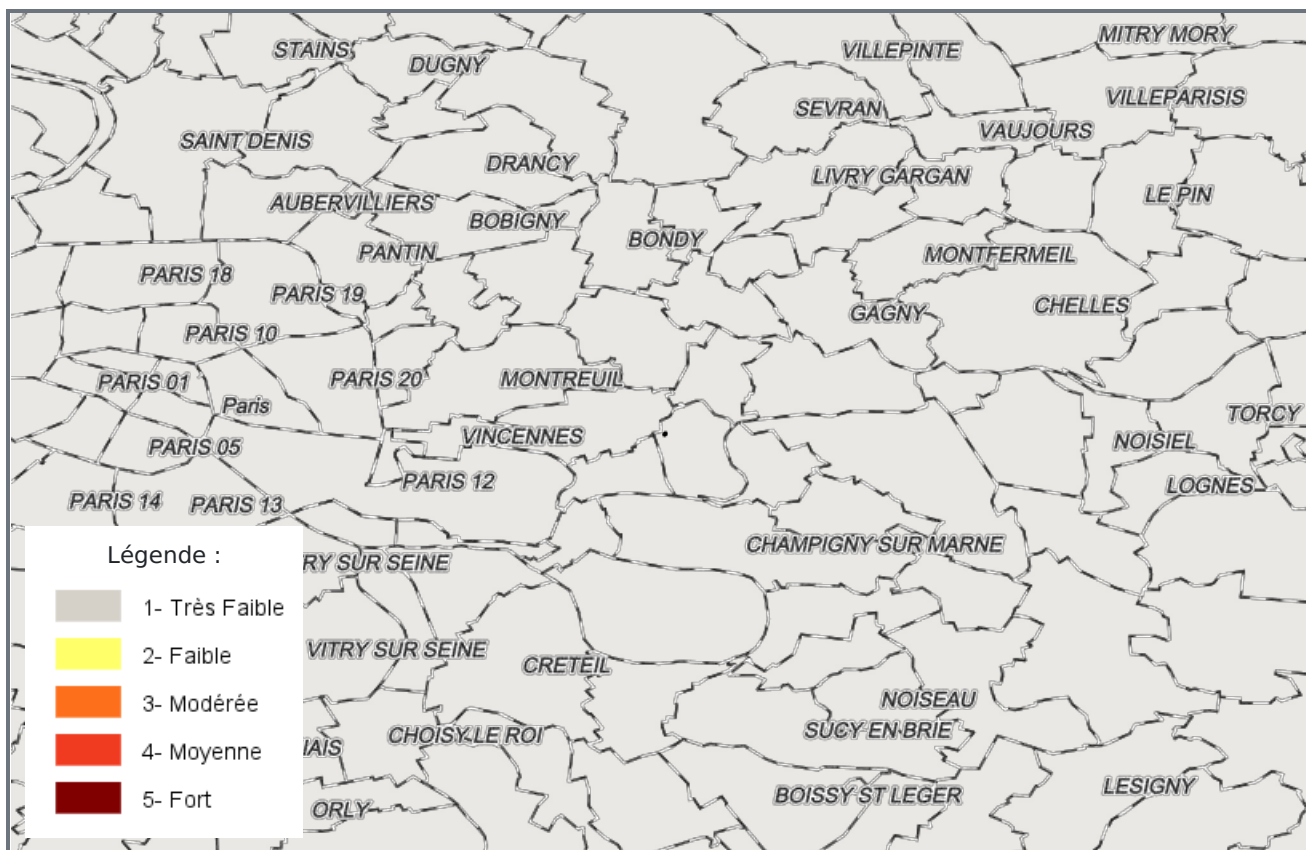
RADON - J61



RADON - J62



CARTOGRAPHIE DES ZONES SISMIQUES



CARTOGRAPHIE DE POLLUTION DES SOLS (BASOL / BASIAS)



PLAN D'EXPOSITION AUX BRUITS (PEB)



LISTE DES SITES BASIAS (À MOINS DE 500 MÈTRES)
BASE DE DONNÉES DES SITES INDUSTRIELS ET ACTIVITÉS DE SERVICES

Code	Raison social, Activité, Adresse	Distance
IDF9402603	porte et cie, dépôt de liquides inflammables, 226 avenue gaulle (du général de) le perreux-sur-marne (94058)	214 mètres
IDF9402605	esso standard delagnes, blanchisserie, 218 avenue gaulle (du général de) le perreux-sur-marne (94058)	236 mètres
IDF9403848	gruyer, blanchisserie, 5 rue hoff (sergent) le perreux-sur-marne (94058)	361 mètres
IDF9401105	concept beton, centrale à béton, 83 rue paix (de la) le perreux-sur-marne (94058)	379 mètres

LISTE DES SITES BASOL (À MOINS DE 500 MÈTRES)
BASE DE DONNÉES DE POLLUTION DES SOL

Code	Raison social, Activité, Adresse	Distance
Aucun site BASOL a moins de 500 mètres		

LISTE DES SITES ICPE (À MOINS DE 500 MÈTRES)
INSTALLATIONS CLASSÉES POUR LA PROTECTION DE L'ENVIRONNEMENT

Code	Raison social, Activité, Adresse	Distance
Aucun site ICPE a moins de 500 mètres		



Préfecture : Val-de-Marne
Commune : LE PERREUX SUR MARNE

Déclaration de sinistres indemnisés

en application du IV de l'article L 125-5 du Code l'environnement

Adresse de l'immeuble

4-10 Bd de l'Alsace Lorraine / Parcelles: J57 - J54 - J55 -
J56 - J58 - J59 - J60 - J61 - J62
94170 LE PERREUX SUR MARNE

Sinistres indemnisés dans le cadre d'une reconnaissance de l'état de catastrophe

Cochez les cases **OUI** ou **NON**

Arrêtés de reconnaissance de l'état de catastrophes au profit de la commune

si, à votre connaissance, l'immeuble a fait l'objet d'une indemnisation suite à des dommages consécutifs à chacun des événements

Catastrophe naturelle	Début	Fin	Arrêté	Jo du	Indemnisation	
Inondations et coulées de boue	23/07/1988	23/07/1988	19/10/1988	03/11/1988	<input type="radio"/> OUI	<input type="radio"/> NON
Mouvements de terrain consécutifs à la sécheresse	01/06/1989	31/12/1990	10/06/1991	19/07/1991	<input type="radio"/> OUI	<input type="radio"/> NON
Mouvements de terrain consécutifs à la sécheresse	01/01/1991	31/08/1993	27/05/1994	10/06/1994	<input type="radio"/> OUI	<input type="radio"/> NON
Mouvements de terrain différentiels consécutifs à la sécheresse et à la réhydratation des sols	01/09/1993	31/03/1997	17/12/1997	30/12/1997	<input type="radio"/> OUI	<input type="radio"/> NON
Inondations - coulées de boue et mouvements de terrain	25/12/1999	29/12/1999	29/12/1999	30/12/1999	<input type="radio"/> OUI	<input type="radio"/> NON
Mouvements de terrain différentiels consécutifs à la sécheresse et à la réhydratation des sols	01/04/1997	31/12/1997	06/07/2001	18/07/2001	<input type="radio"/> OUI	<input type="radio"/> NON
Inondations et coulées de boue	07/06/2001	07/07/2001	23/01/2002	09/02/2002	<input type="radio"/> OUI	<input type="radio"/> NON
Mouvements de terrain différentiels consécutifs à la sécheresse et à la réhydratation des sols	01/07/2003	30/09/2003	11/01/2005	01/02/2005	<input type="radio"/> OUI	<input type="radio"/> NON
Inondations et coulées de boue	13/05/2006	13/05/2006	27/07/2006	08/08/2006	<input type="radio"/> OUI	<input type="radio"/> NON
Inondations et coulées de boue	19/06/2013	19/06/2013	25/11/2013	27/11/2013	<input type="radio"/> OUI	<input type="radio"/> NON
Inondations et coulées de boue	15/01/2018	05/02/2018	14/02/2018	15/02/2018	<input type="radio"/> OUI	<input type="radio"/> NON
Inondations et coulées de boue	19/06/2021	20/06/2021	30/06/2021	02/07/2021	<input type="radio"/> OUI	<input type="radio"/> NON
Mouvements de terrain différentiels consécutifs à la sécheresse et à la réhydratation des sols	01/07/2020	30/09/2020	14/09/2021	28/09/2021	<input type="radio"/> OUI	<input type="radio"/> NON

Etabli le :

SARL LE PERREUX 4-10 AL

Nom et visa du vendeur ou du bailleur

Visa de l'acquéreur ou du locataire

Cachet / Signature en cas de prestataire ou mandataire

Pour en savoir plus, chacun peut consulter en préfecture ou en mairie, le dossier départemental sur les risques majeurs, le document d'information communal sur les risques majeurs et, sur internet, le site portail dédié à la prévention des risques majeurs : www.georisques.gouv.fr