

# ETAT DES RISQUES ET POLLUTIONS

**Adresse:** 93300 AUBERVILLIERS  
**Coordonnées GPS:** 48.918636, 2.378783  
**Cadastre:** I53, I51, I55, I56, I57, I54

**Commune:** AUBERVILLIERS  
**Code Insee:** 93001

**Reference d'édition:** 1230767  
**Date d'édition:** 15/01/2021

**Vendeur-Bailleur:**  
LES NOUVEAUX CONSTRUCTEURS  
**Acquéreur-locataire:**



PEB : NON

Radon : NIVEAU 1

585 BASIAS, 0 BASOL, 6 ICPE

SEISME : NIVEAU 1

## PLAN DE PREVENTION DES RISQUES

Type	Exposition	Plan de prevention		
Informatif <b>PEB</b>	<b>NON</b>	Le bien n'est pas situé dans un zonage réglementaire du plan d'exposition au bruit		
PPR Naturel <b>SEISME</b>	<b>OUI</b>	Zonage réglementaire sur la sismicité : Niveau 1		
PPR Naturel <b>RADON</b>	<b>OUI</b>	Commune à potentiel radon de niveau 1		
Informatif <b>Sols Argileux</b>	<b>OUI</b>	Niveau de risque : Moyen Une étude géotechnique est obligatoire sur cette parcelle en cas de construction ou modification du Bati. (Loi ELAN, Article 68)		
PPR Naturels <b>Mouvement de terrain</b>	<b>OUI</b>	Mouvement de terrain	Approuvé	21/03/1986
		Mouvement de terrain Tassements différentiels Département	Prescrit	23/07/2001
		Mouvement de terrain Affaissements et effondrements (cavités souterraines)	Approuvé	18/04/1995
PPR Miniers	<b>NON</b>	La commune ne dispose d'aucun plan de prevention des risques <b>Miniers</b>		
PPR Technologiques	<b>NON</b>	La commune ne dispose d'aucun plan de prevention des risques <b>Technologiques</b>		

## DOCUMENTS RÉGLEMENTAIRES ET REFERENCES

<http://www.info-risques.com/short/JPRVZ>

En cliquant sur le lien suivant ci-dessus vous trouverez toutes les informations préfectorales et les documents de références et les annexes qui ont permis la réalisation de ce document.

## Cet état est établi sur la base des informations mises à disposition par arrêté préfectoral

N° 07-3602

du 03/10/2007

Mis à jour le

### 2. Adresse

62 Avenue du Président Roosevelt 93300 Aubervilliers / Parcelles: I53 - I51 - I55 - I56 - I57 - I54

code postal ou Insee

93300

commune

AUBERVILLIERS

### Situation de l'immeuble au regard d'un plan de prévention des risques naturels (PPRN)

> L'immeuble est situé dans le périmètre d'un PPR N

Oui  Non

prescrit

anticipé

approuvé

date 23/07/2001

Si oui, les risques naturels pris en considération sont liés à :

inondation

crue torrentielle

remontée de nappe

avalanches

cyclone

mouvements de terrain

sécheresse géotechnique

feux de forêt

séisme

volcan

autres

extraits des documents de référence joints au présent état et permettant la localisation de l'immeuble au regard des risques pris en compte

> L'immeuble est concerné par des prescriptions de travaux dans le règlement du PPRN

Oui  Non

Si oui, les travaux prescrits ont été réalisés

Oui  Non

### Situation de l'immeuble au regard d'un plan de prévention des risques miniers (PPRM)

> L'immeuble est situé dans le périmètre d'un PPR M

Oui  Non

prescrit

anticipé

approuvé

date

Si oui, les risques naturels pris en considération sont liés à :

mouvements de terrain

autres

extraits des documents de référence joints au présent état et permettant la localisation de l'immeuble au regard des risques pris en compte

> L'immeuble est concerné par des prescriptions de travaux dans le règlement du PPRM

Oui  Non

Si oui, les travaux prescrits ont été réalisés

Oui  Non

### Situation de l'immeuble au regard d'un plan de prévention des risques technologiques (PPRT)

> L'immeuble est situé dans le périmètre d'un PPR T prescrit et non encore approuvé

Oui  Non

Si oui, les risques technologiques pris en considération dans l'arrêté de prescription sont liés à :

effet toxique

effet thermique

effet de surpression

> L'immeuble est situé dans le périmètre d'un PPR T approuvé

Oui  Non

Extraits des documents de référence permettant la localisation de l'immeuble au regard des risques pris en compte :

> L'immeuble est situé en secteur d'expropriation ou de délaissement

Oui  Non

L'immeuble est situé en zone de prescription

Oui  Non

Si la transaction concerne un logement, les travaux prescrits ont été réalisés

Oui  Non

Si la transaction ne concerne pas un logement, l'information sur le type de risques auxquels l'immeuble est exposé ainsi que leur gravité, probabilité et cinétique, est jointe à l'acte de vente ou au contrat de location

Oui  Non

### Situation de l'immeuble au regard du zonage sismique réglementaire

L'immeuble se situe dans une commune de sismicité classée en

zone 1   
très faible

zone 2   
faible

zone 3   
modérée

zone 4   
moyenne

zone 5   
forte

### Information relative à la pollution de sols

> Le terrain est situé en secteur d'information sur les sols (SIS)

Oui  Non

### Situation de l'immeuble au regard du zonage réglementaire à potentiel radon

> L'immeuble se situe dans une commune à potentiel radon de niveau 3

Oui  Non

### Situation de l'immeuble au regard d'un plan d'exposition au bruit (PEB)

> L'immeuble est situé dans le périmètre d'un PEB:

Oui  Non

Si oui, les nuisances sonores s'élèvent aux niveau:

zone D   
faible

zone C   
modérée

zone B   
forte

zone A   
très forte

### Information relative aux sinistres indemnisés par l'assurance suite à une catastrophe N/M/T\*

\* catastrophe naturelle minière ou technologique

> L'information est mentionnée dans l'acte de vente

Oui  Non

vendeur / bailleur

date / lieu

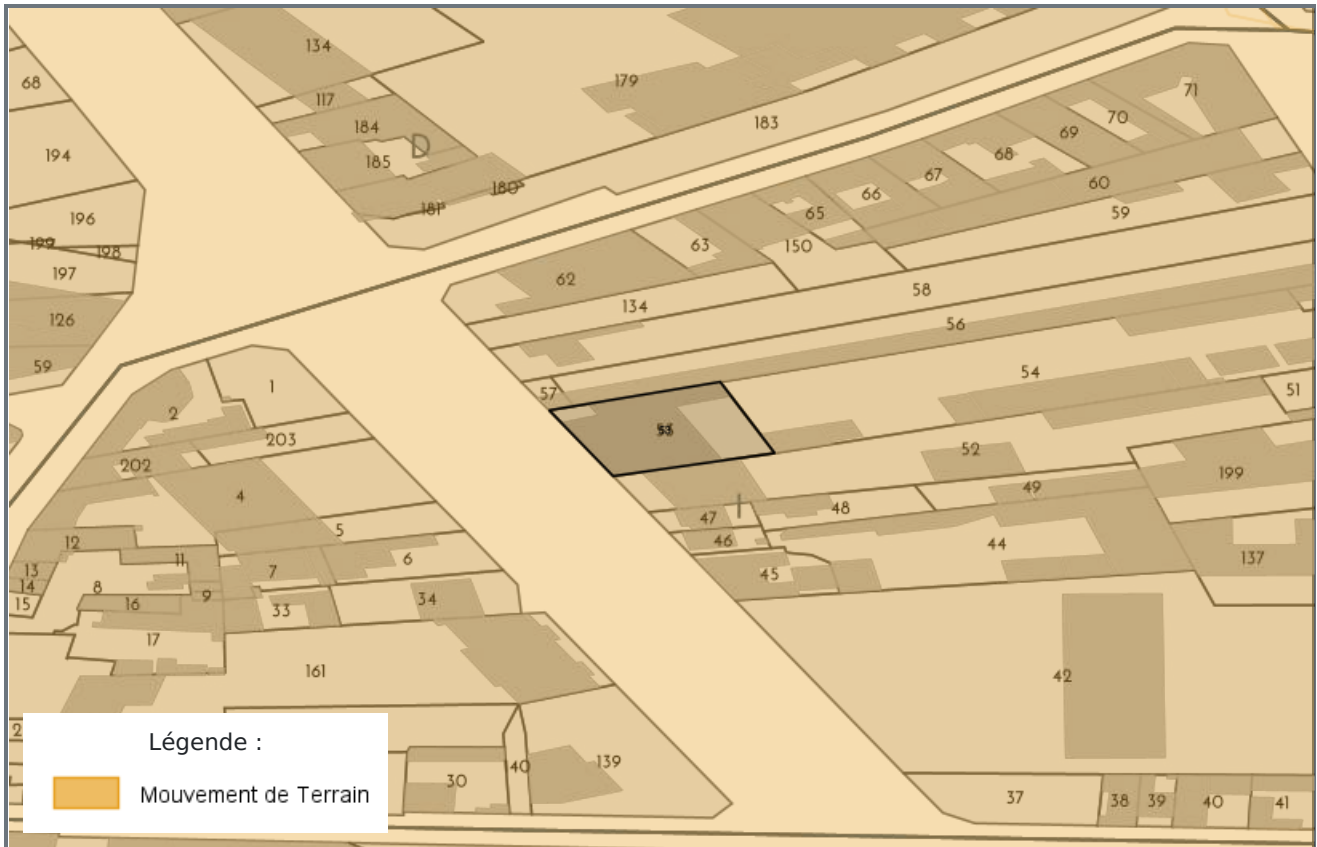
acquéreur / locataire

LES NOUVEAUX CONSTRUCTEURS

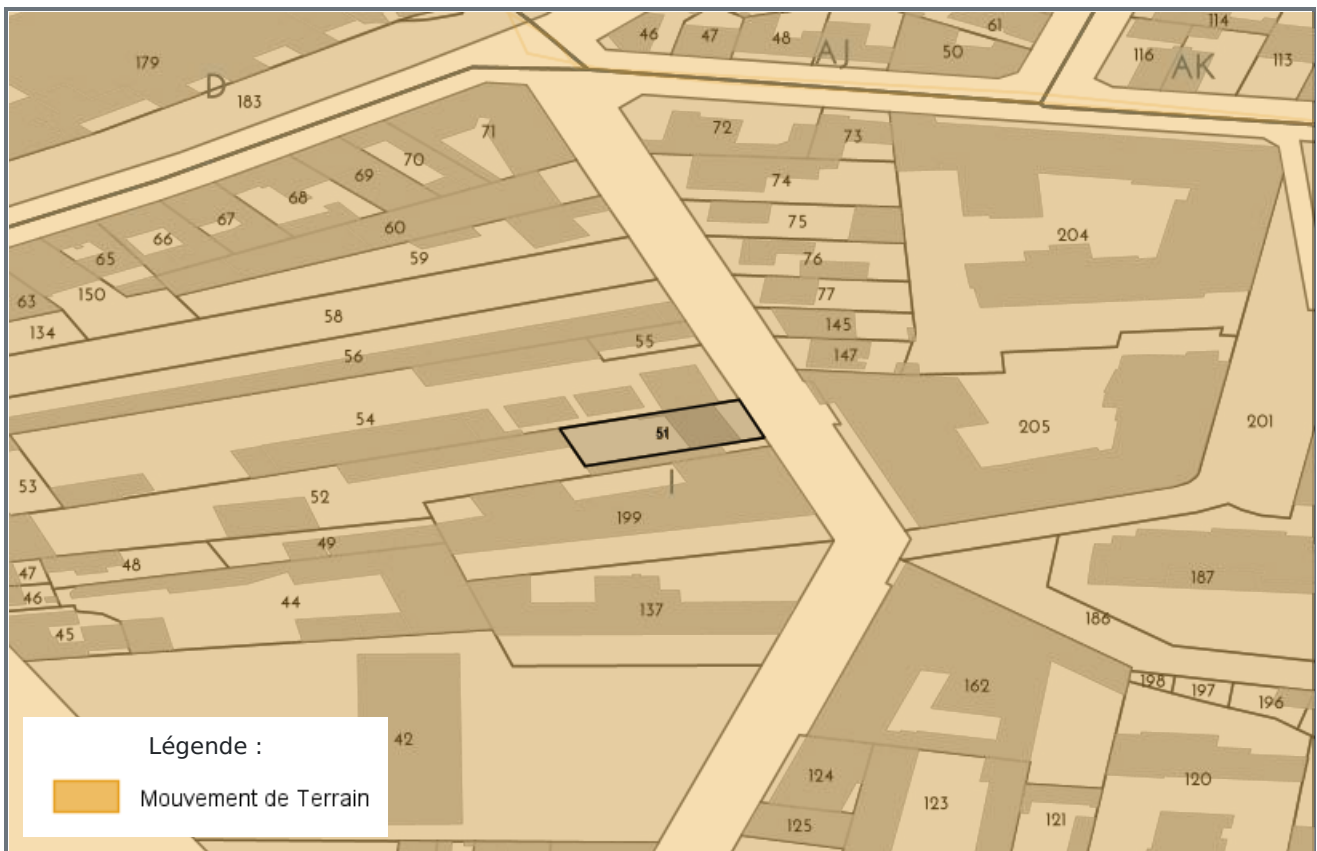
15/01/2021 / AUBERVILLIERS



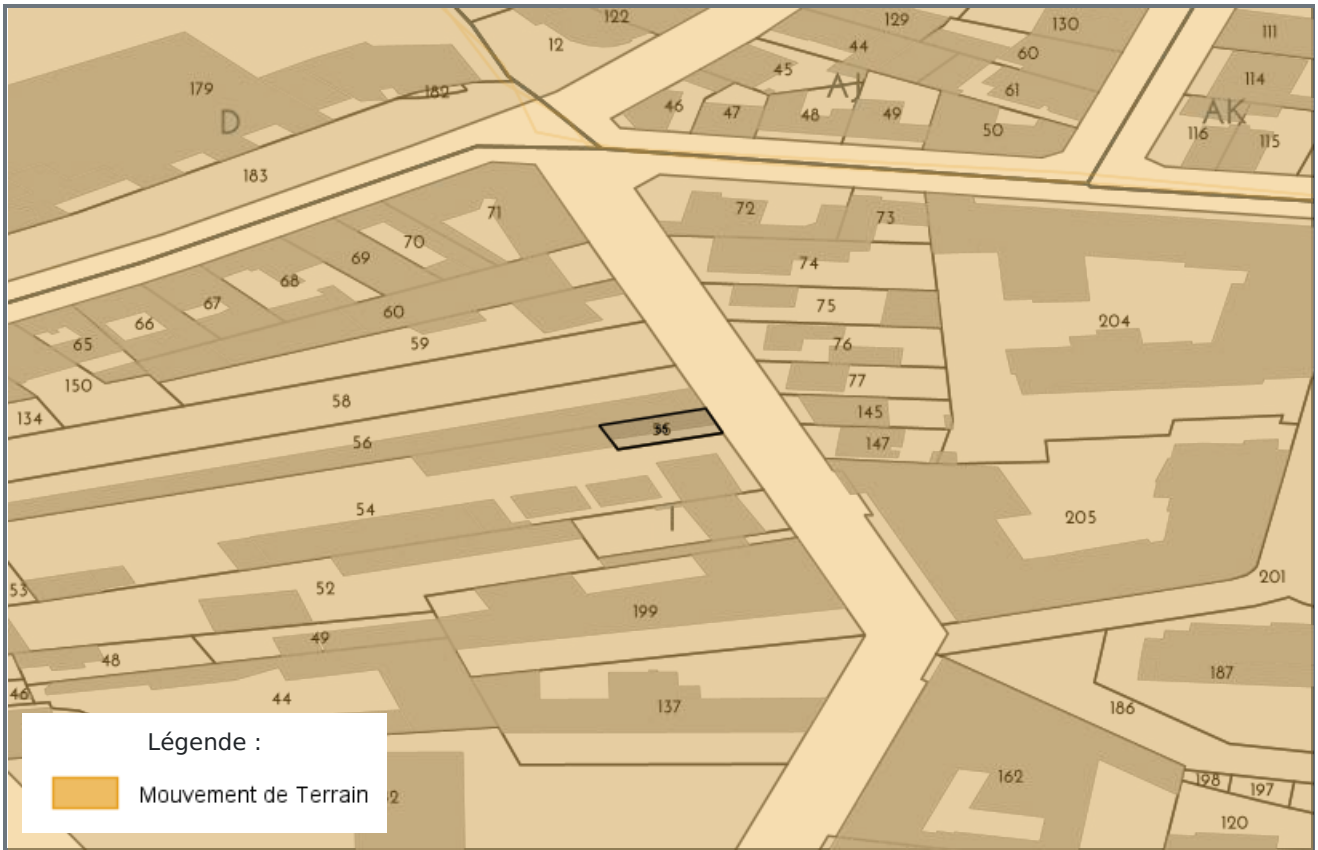
## CARTOGRAPHIE DES MOUVEMENTS DE TERRAINS - I53



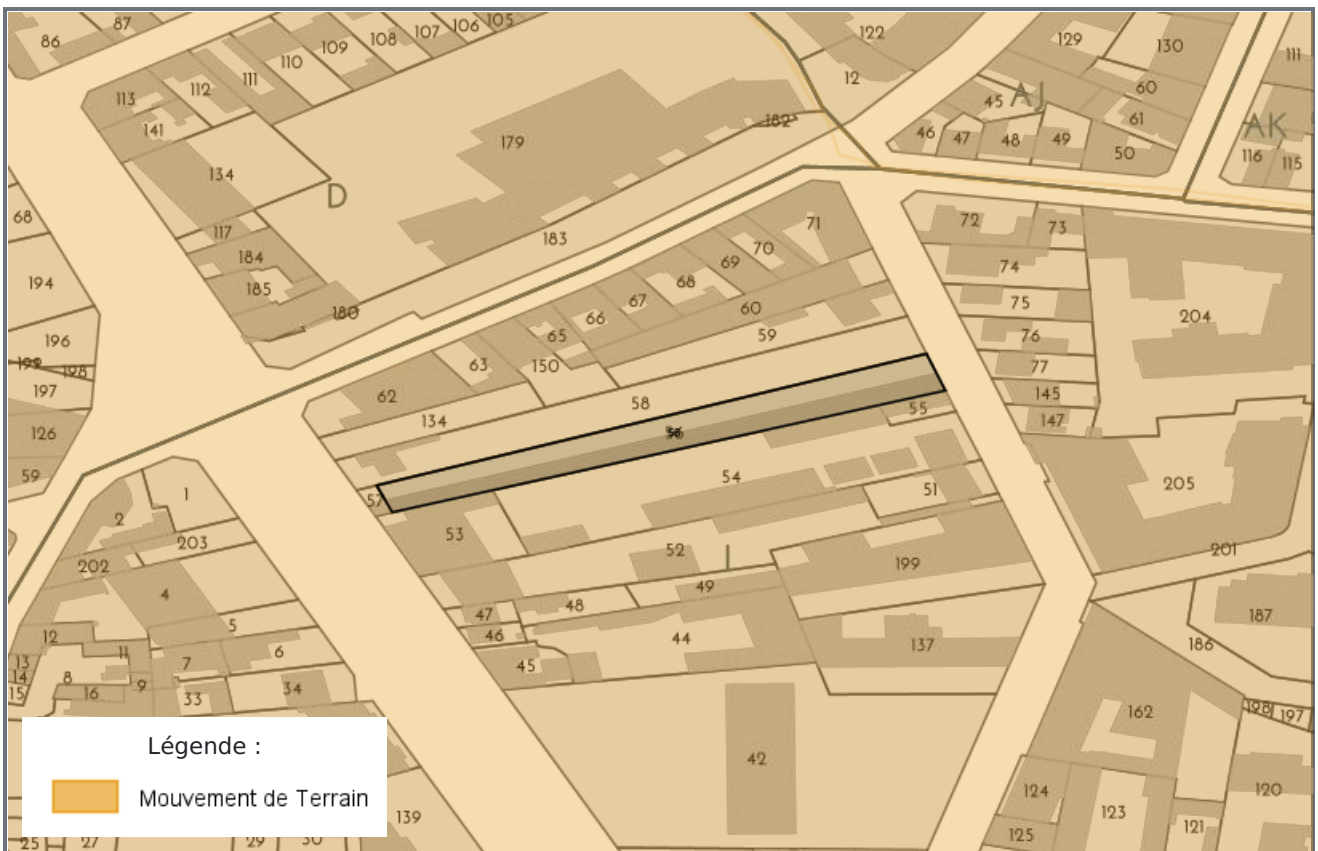
## CARTOGRAPHIE DES MOUVEMENTS DE TERRAINS - I51



## CARTOGRAPHIE DES MOUVEMENTS DE TERRAINS - I55



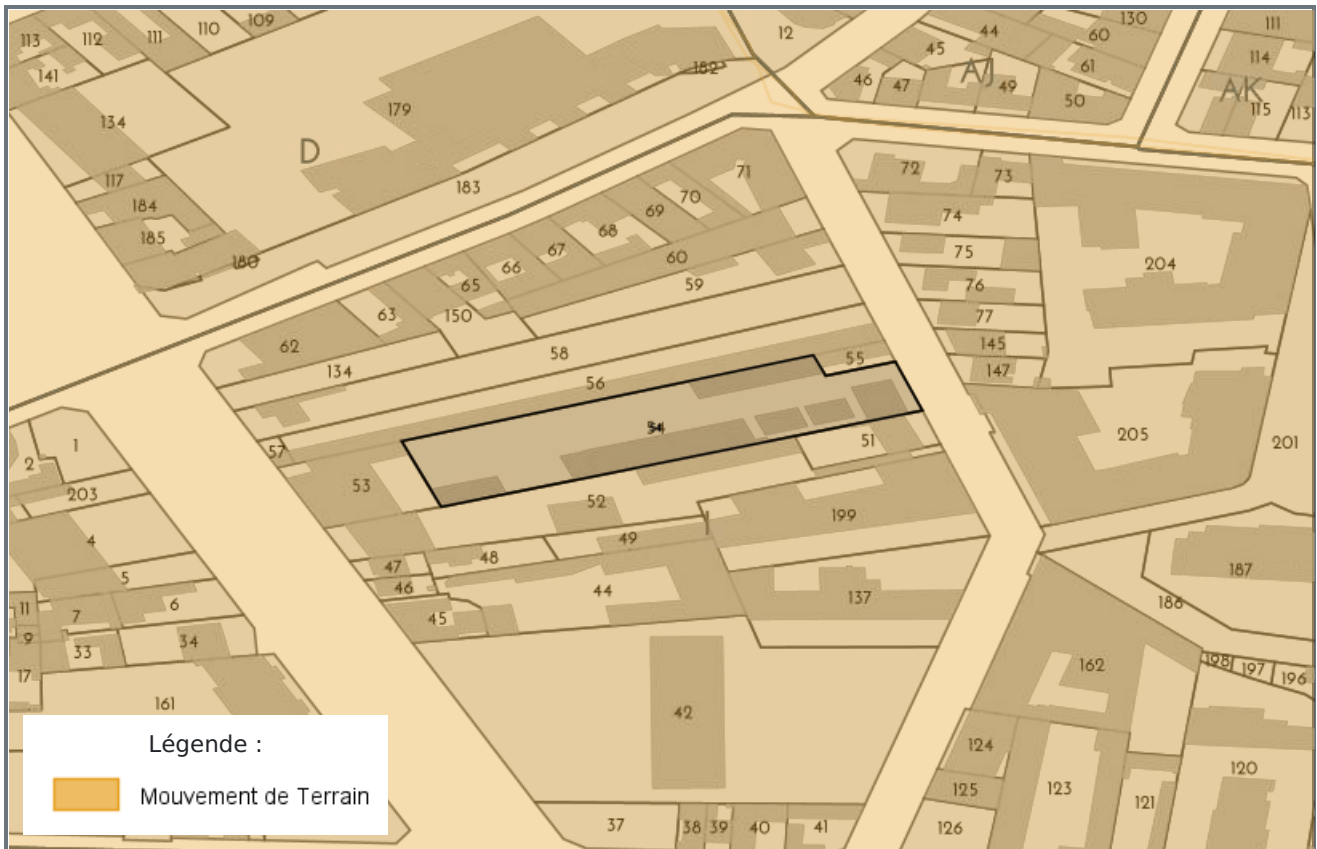
## CARTOGRAPHIE DES MOUVEMENTS DE TERRAINS - I56



## CARTOGRAPHIE DES MOUVEMENTS DE TERRAINS - I57



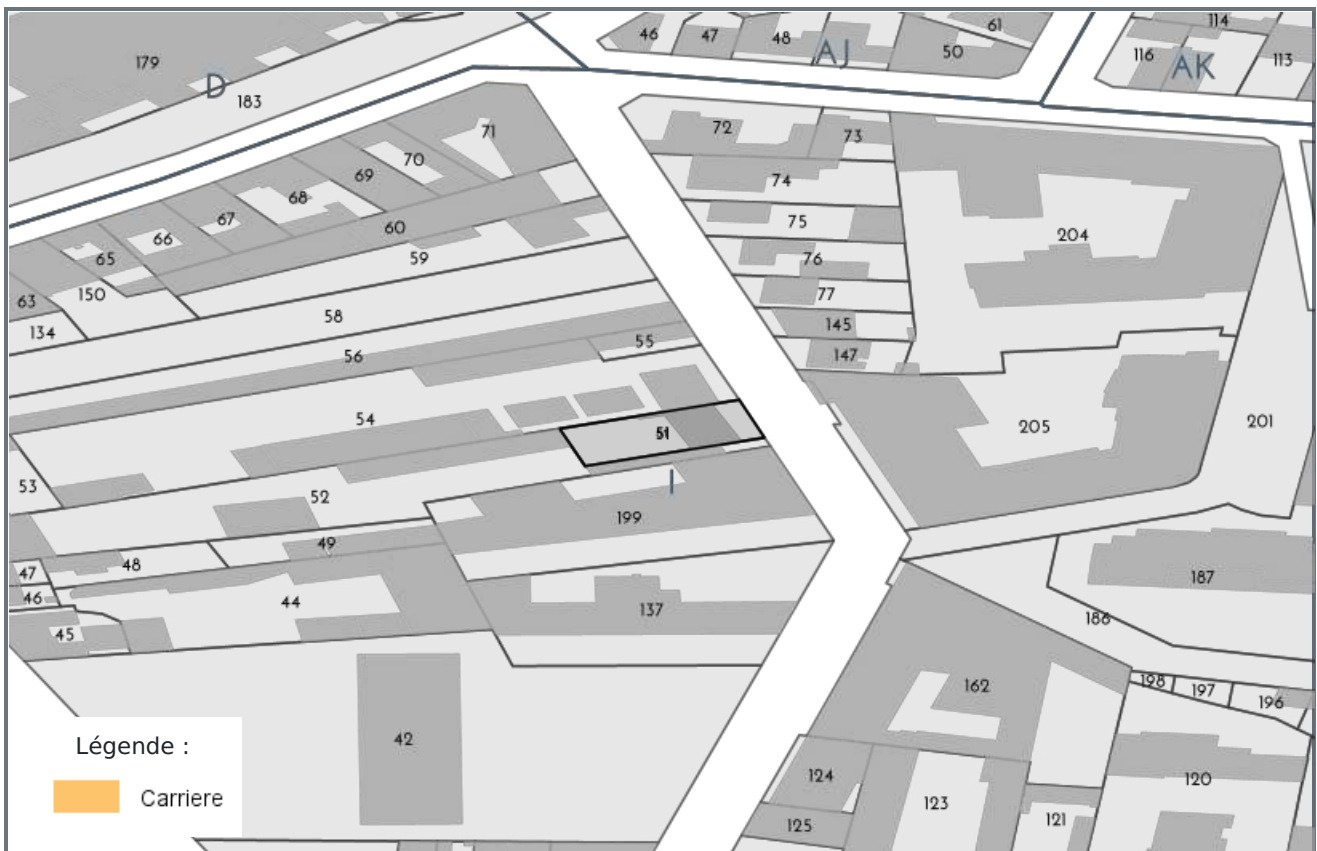
## CARTOGRAPHIE DES MOUVEMENTS DE TERRAINS - I54



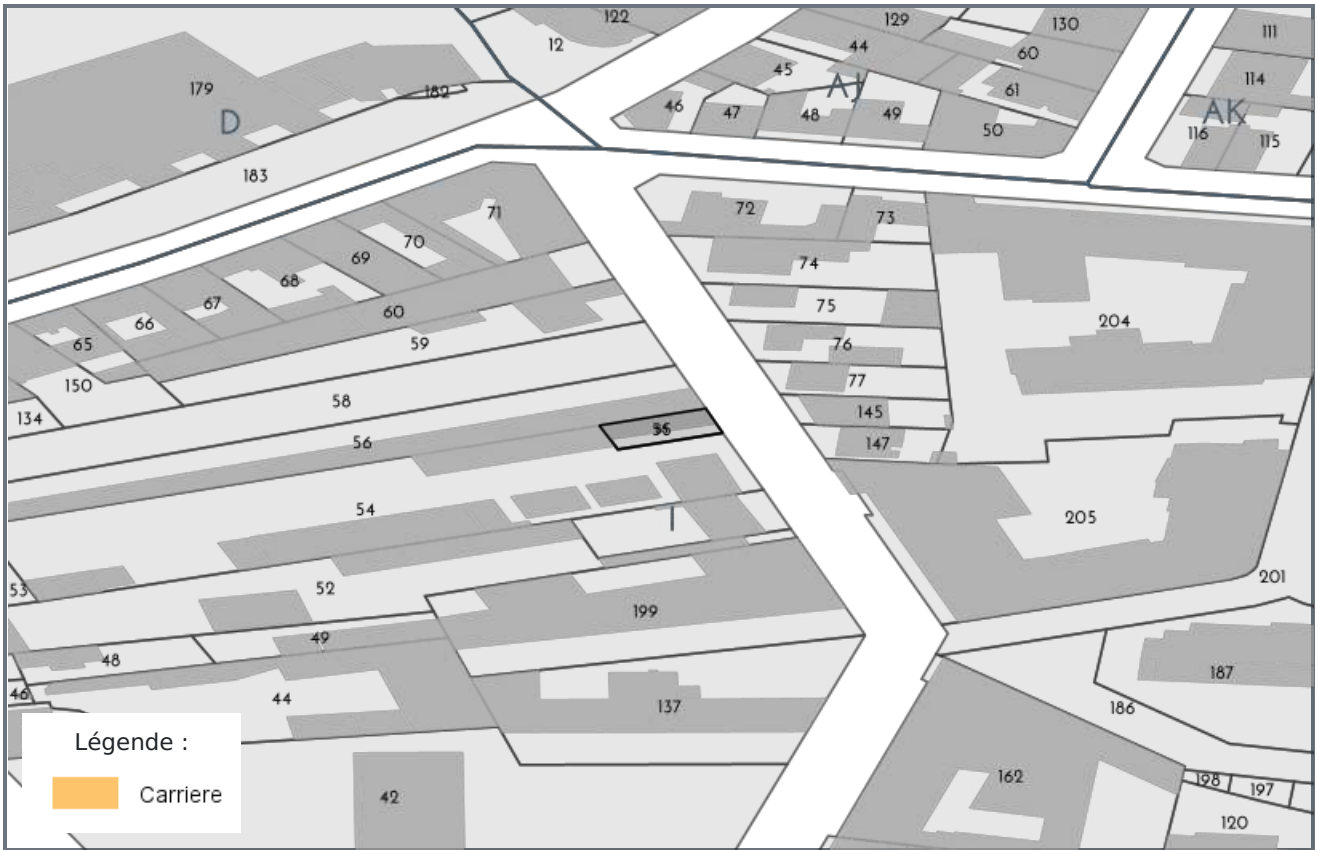
## CARTOGRAPHIE DES MOUVEMENTS DE TERRAINS (CARRIÈRE) - I53



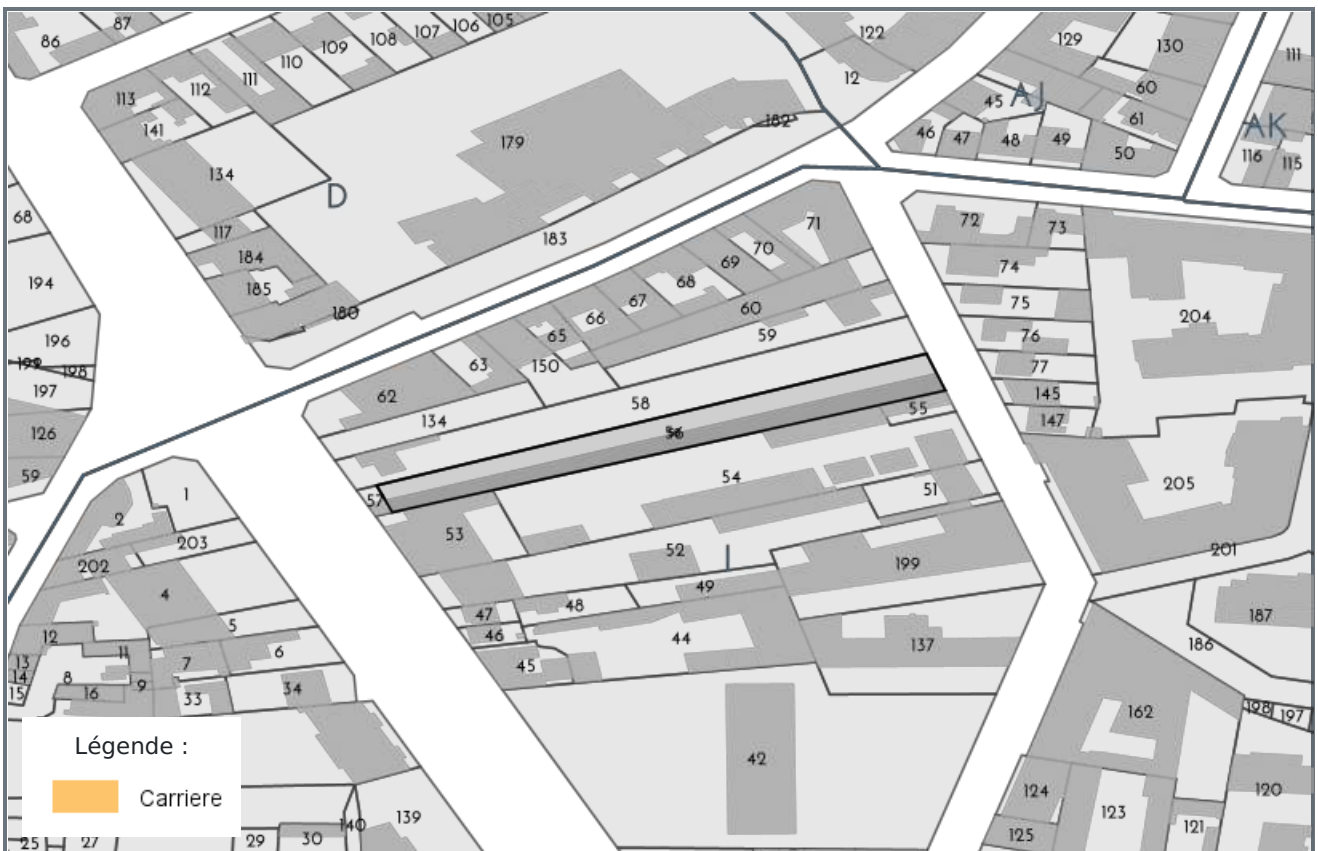
## CARTOGRAPHIE DES MOUVEMENTS DE TERRAINS (CARRIÈRE) - I51



## CARTOGRAPHIE DES MOUVEMENTS DE TERRAINS (CARRIÈRE) - I55



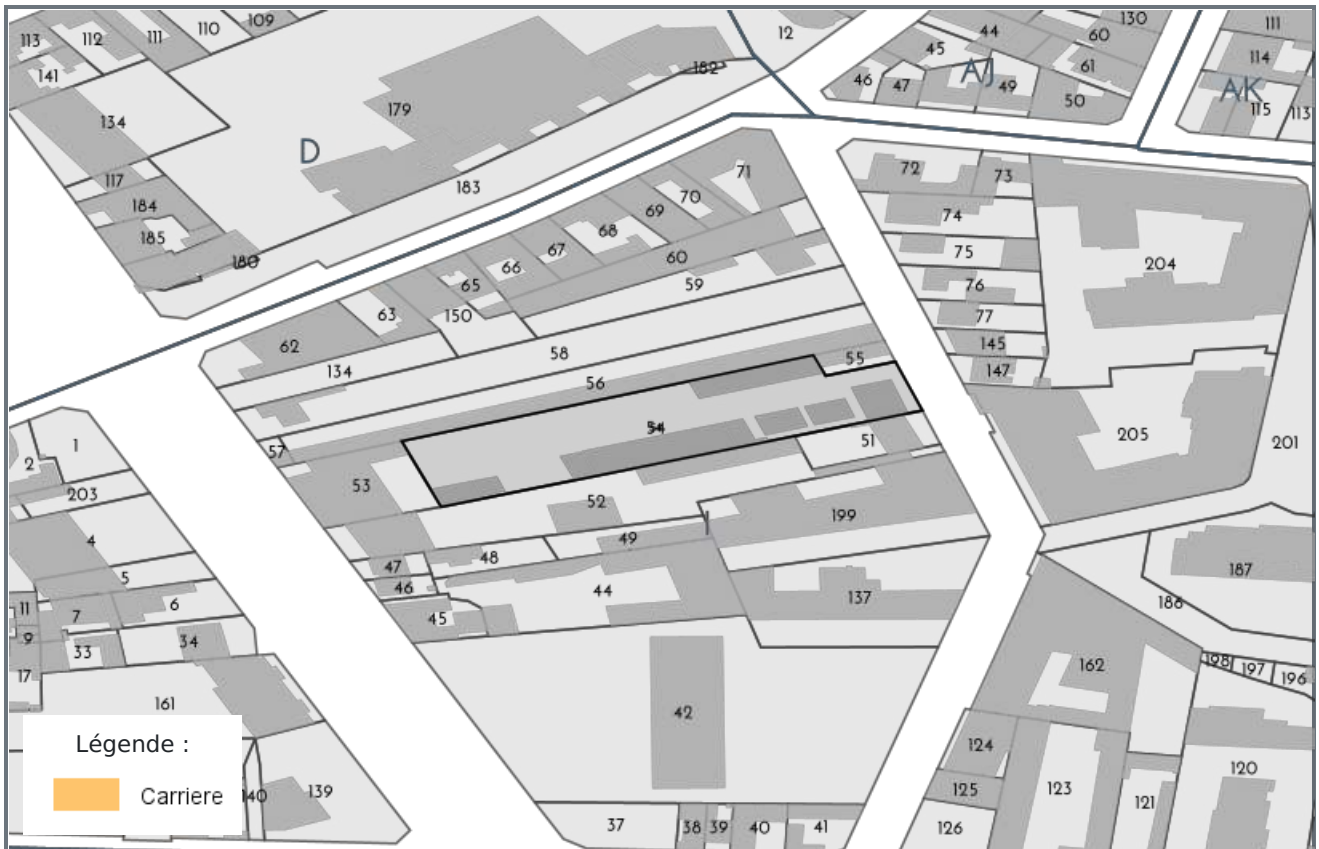
## CARTOGRAPHIE DES MOUVEMENTS DE TERRAINS (CARRIÈRE) - I56



### CARTOGRAPHIE DES MOUVEMENTS DE TERRAINS (CARRIÈRE) - I57

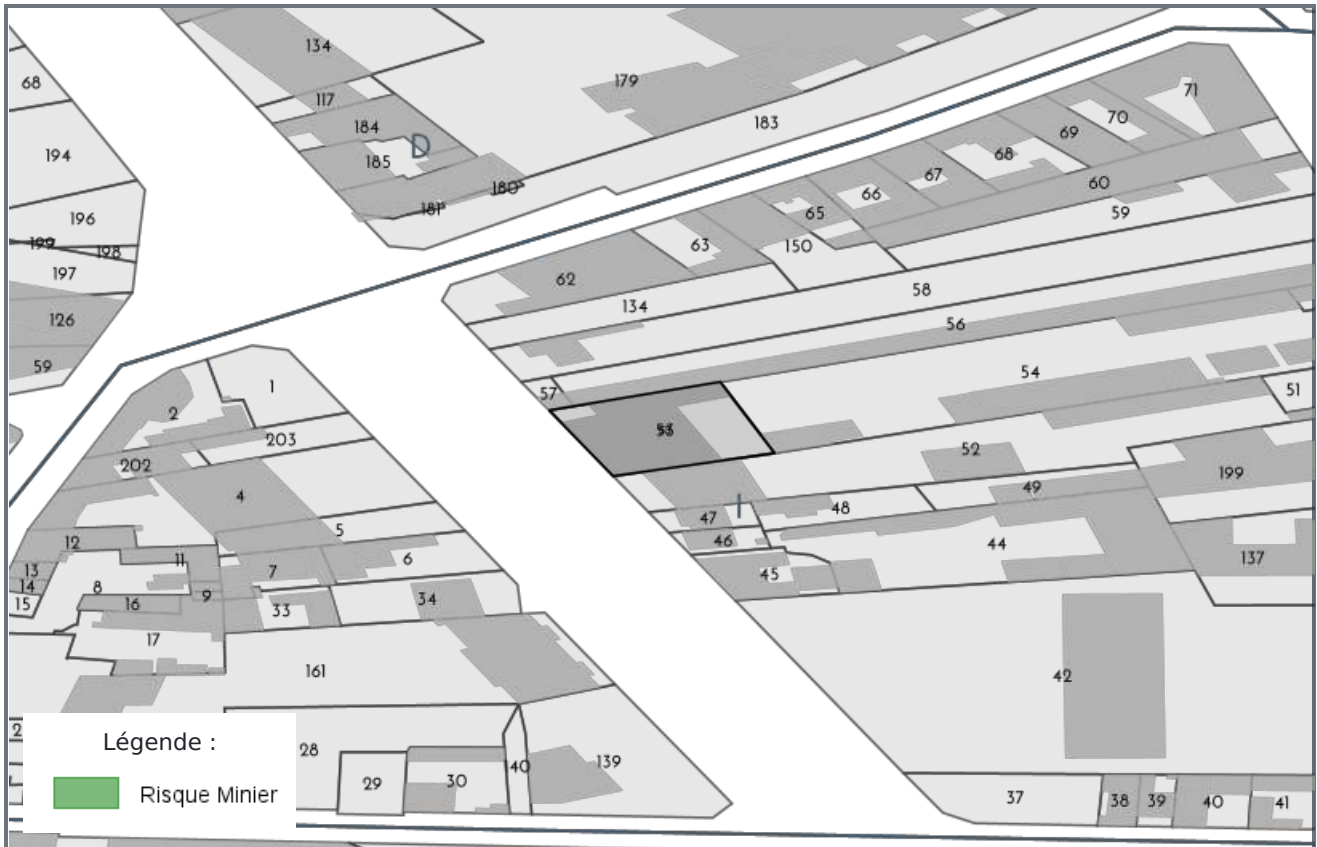


### CARTOGRAPHIE DES MOUVEMENTS DE TERRAINS (CARRIÈRE) - I54

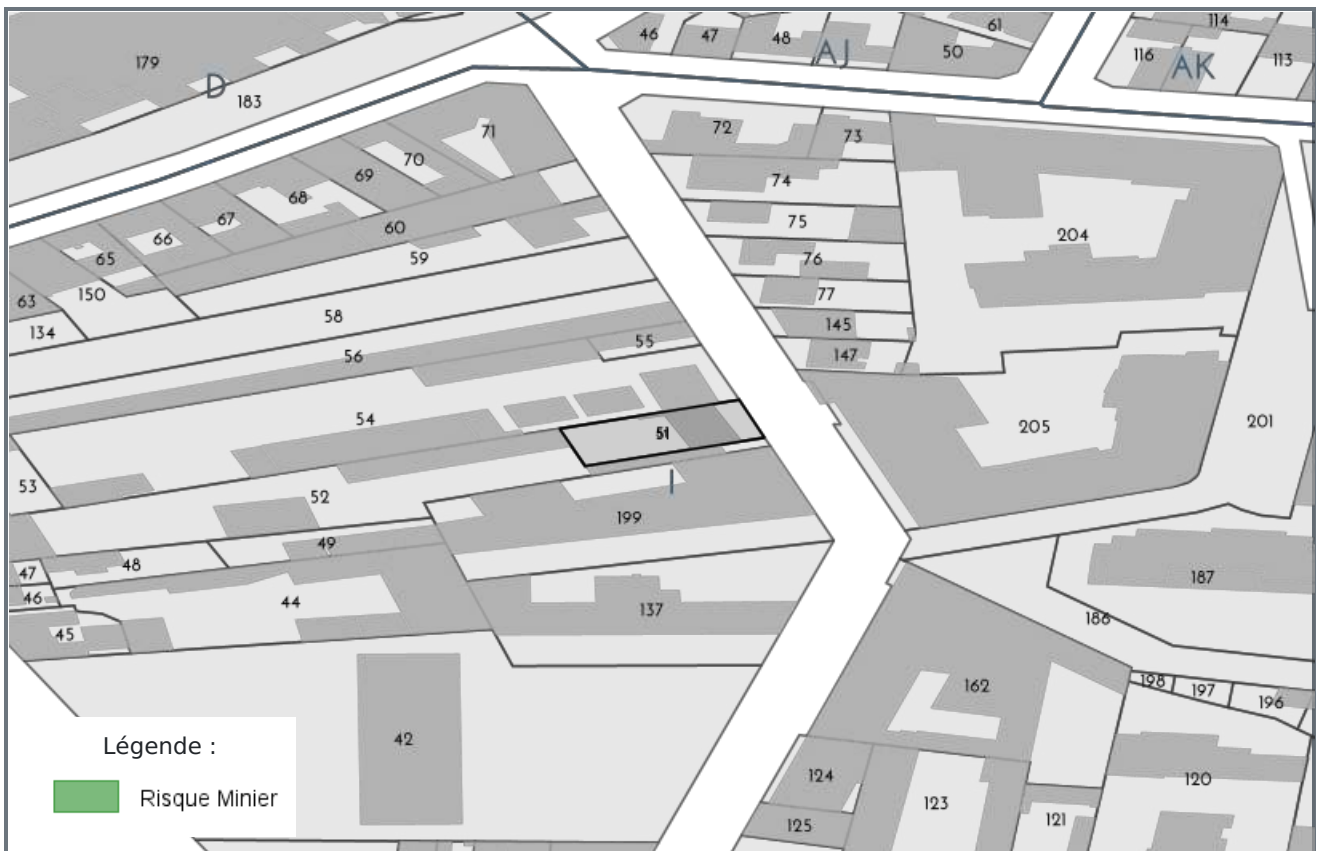




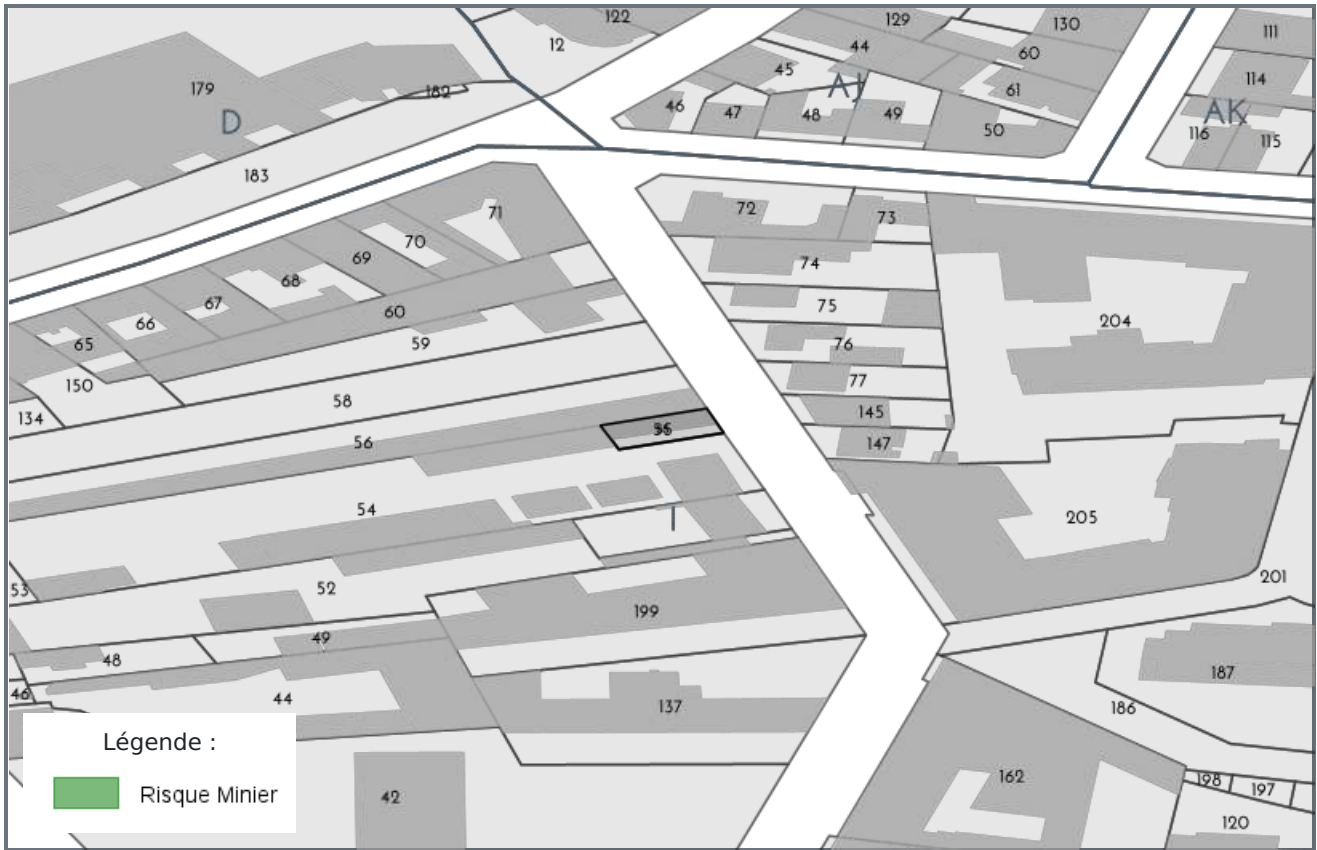
## CARTOGRAPHIE DES MOUVEMENTS DE TERRAINS (MINES) - I53



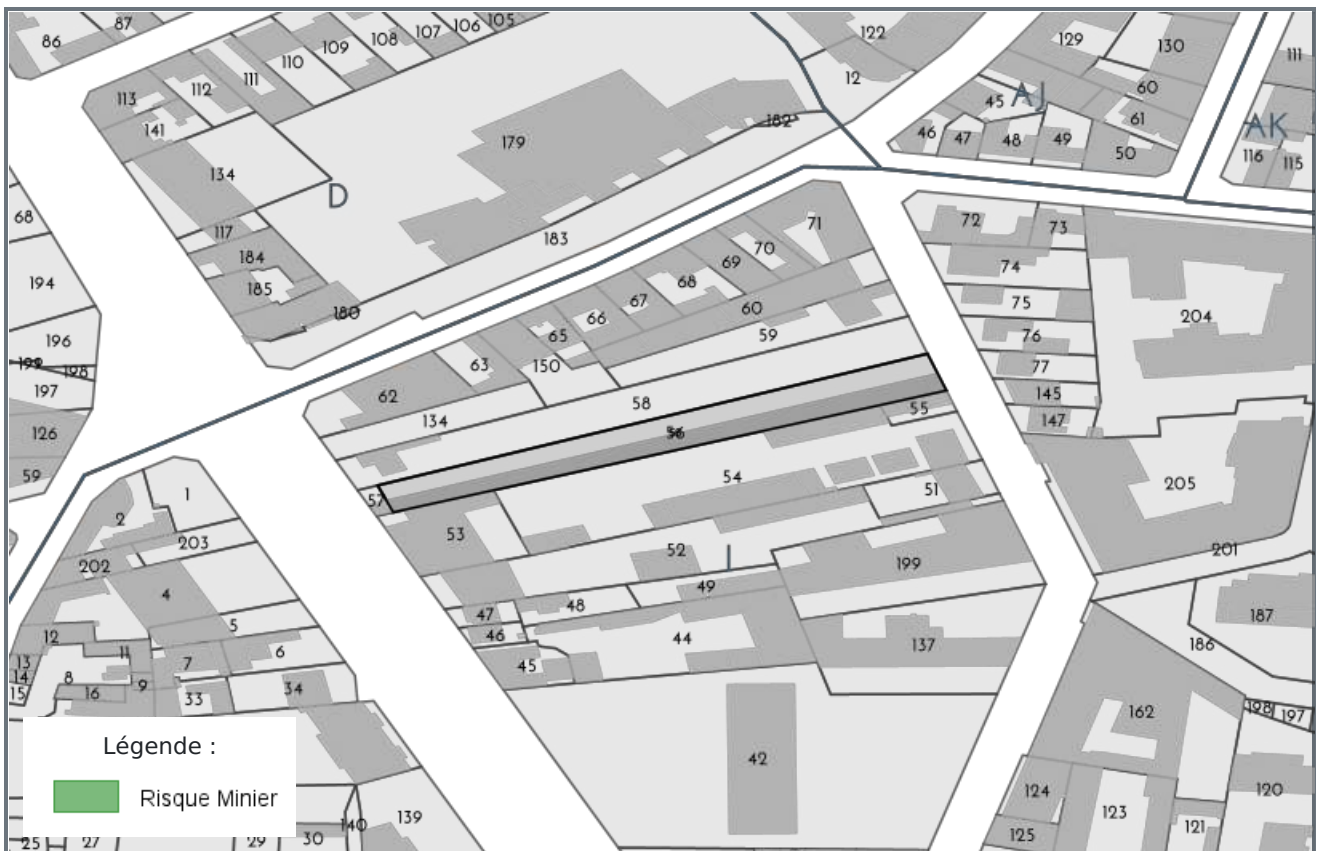
## CARTOGRAPHIE DES MOUVEMENTS DE TERRAINS (MINES) - I51



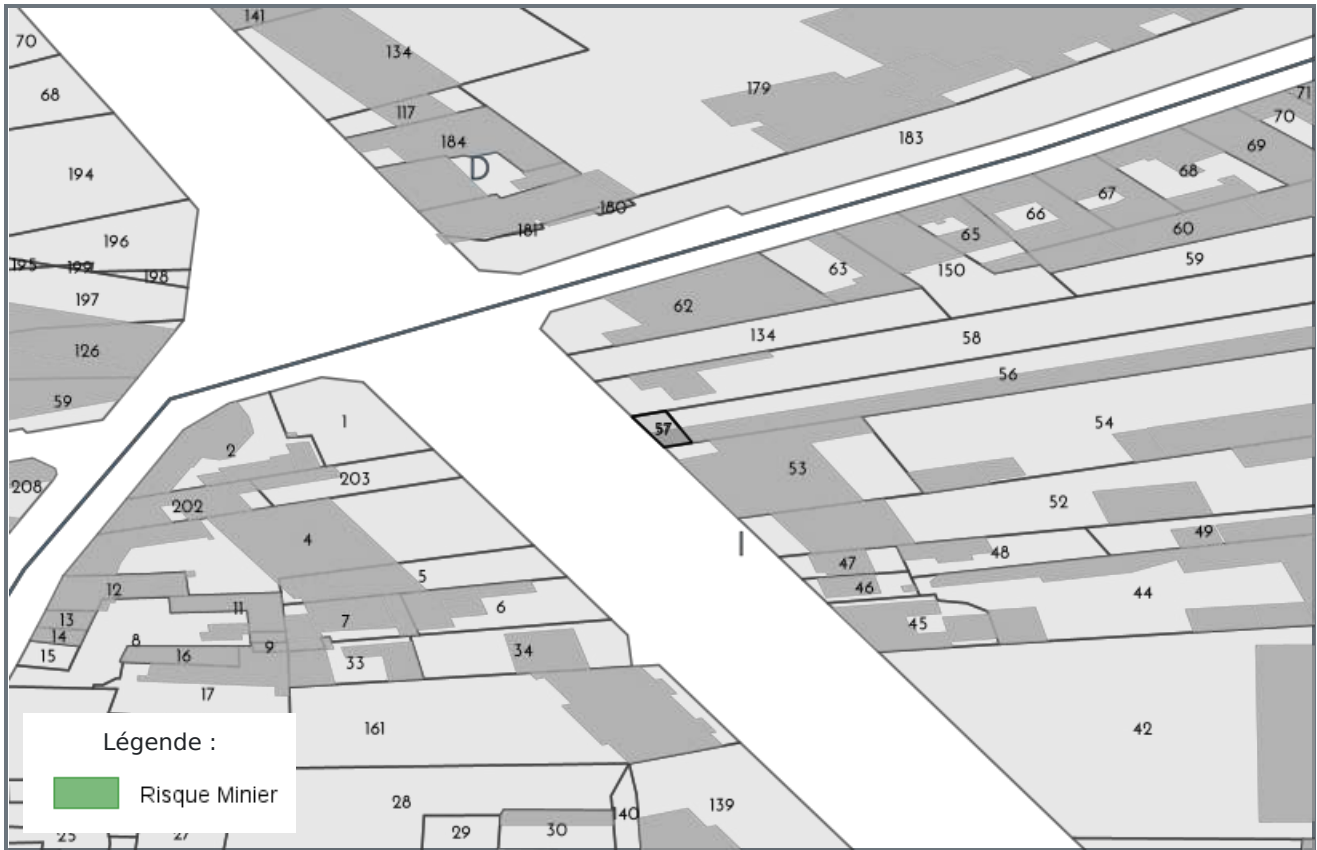
## CARTOGRAPHIE DES MOUVEMENTS DE TERRAINS (MINES) - I55



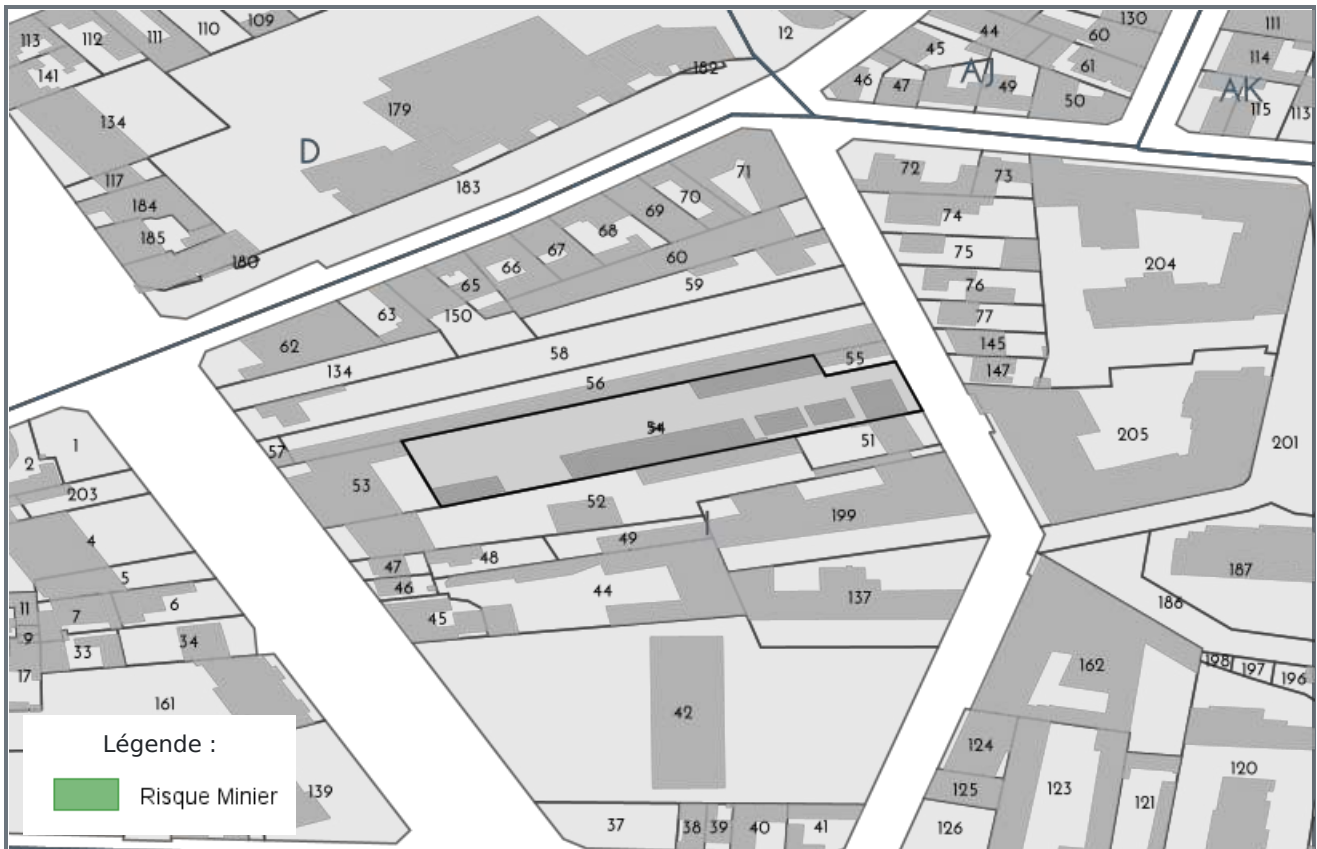
## CARTOGRAPHIE DES MOUVEMENTS DE TERRAINS (MINES) - I56



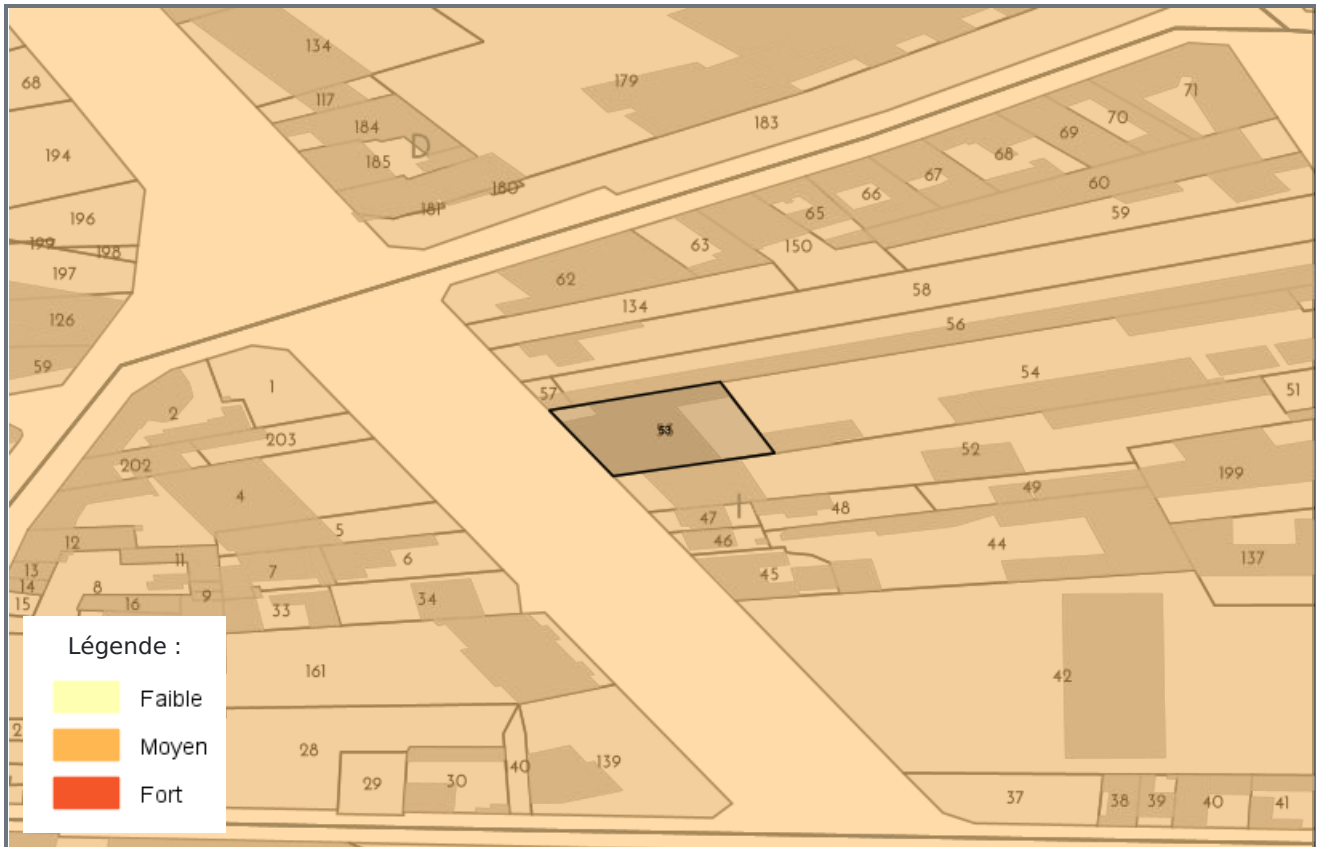
## CARTOGRAPHIE DES MOUVEMENTS DE TERRAINS (MINES) - I57



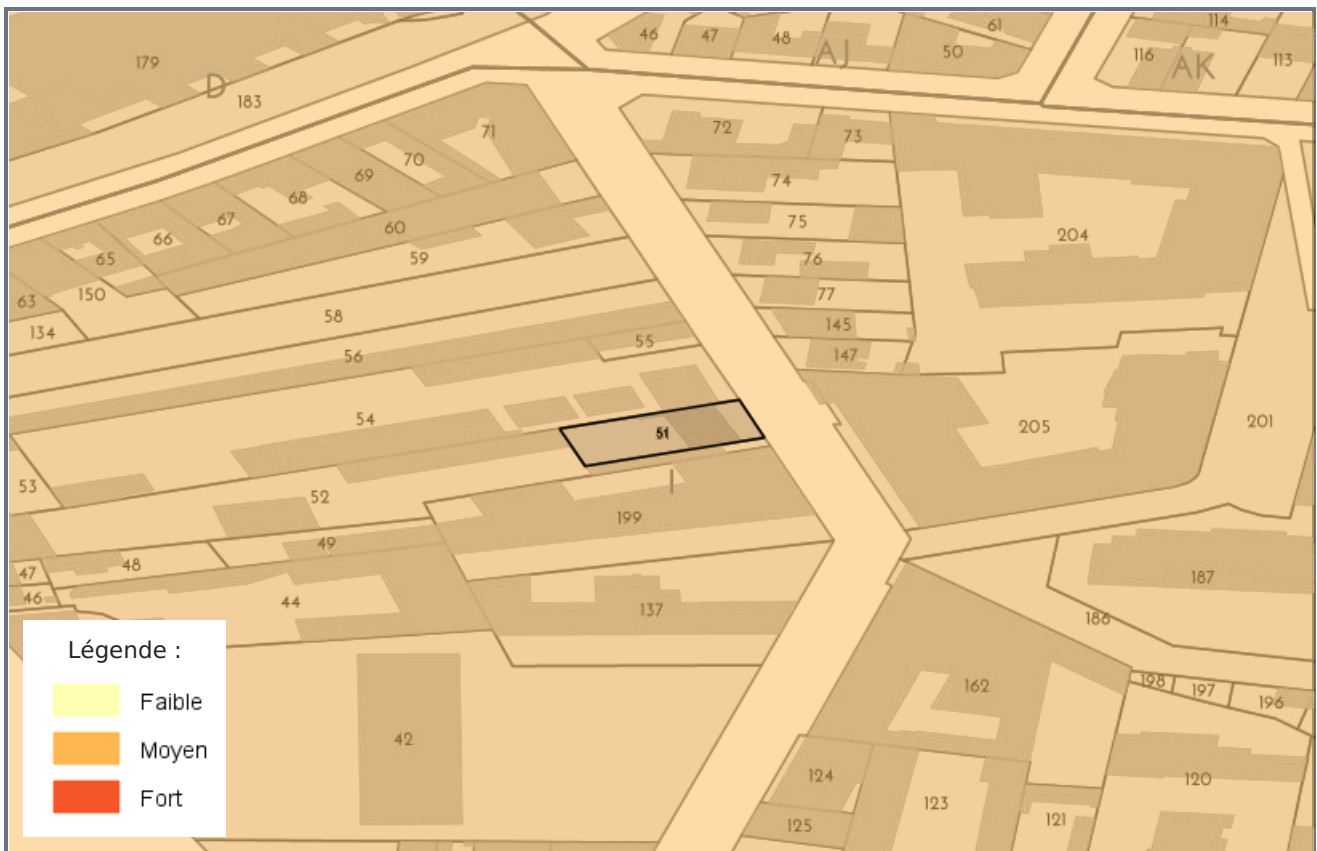
## CARTOGRAPHIE DES MOUVEMENTS DE TERRAINS (MINES) - I54



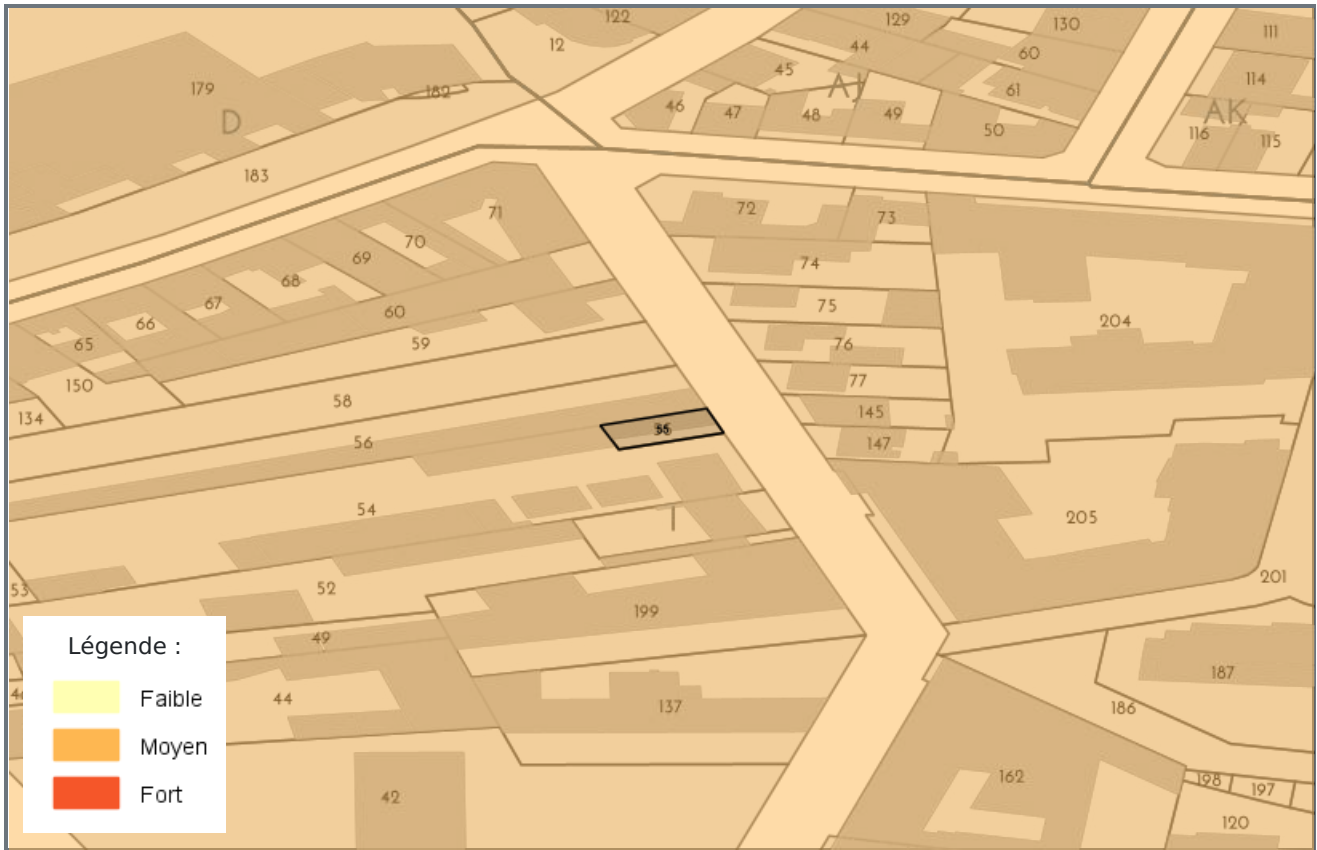
## CARTOGRAPHIE DES MOUVEMENTS DE TERRAINS (ARGILES) - I53



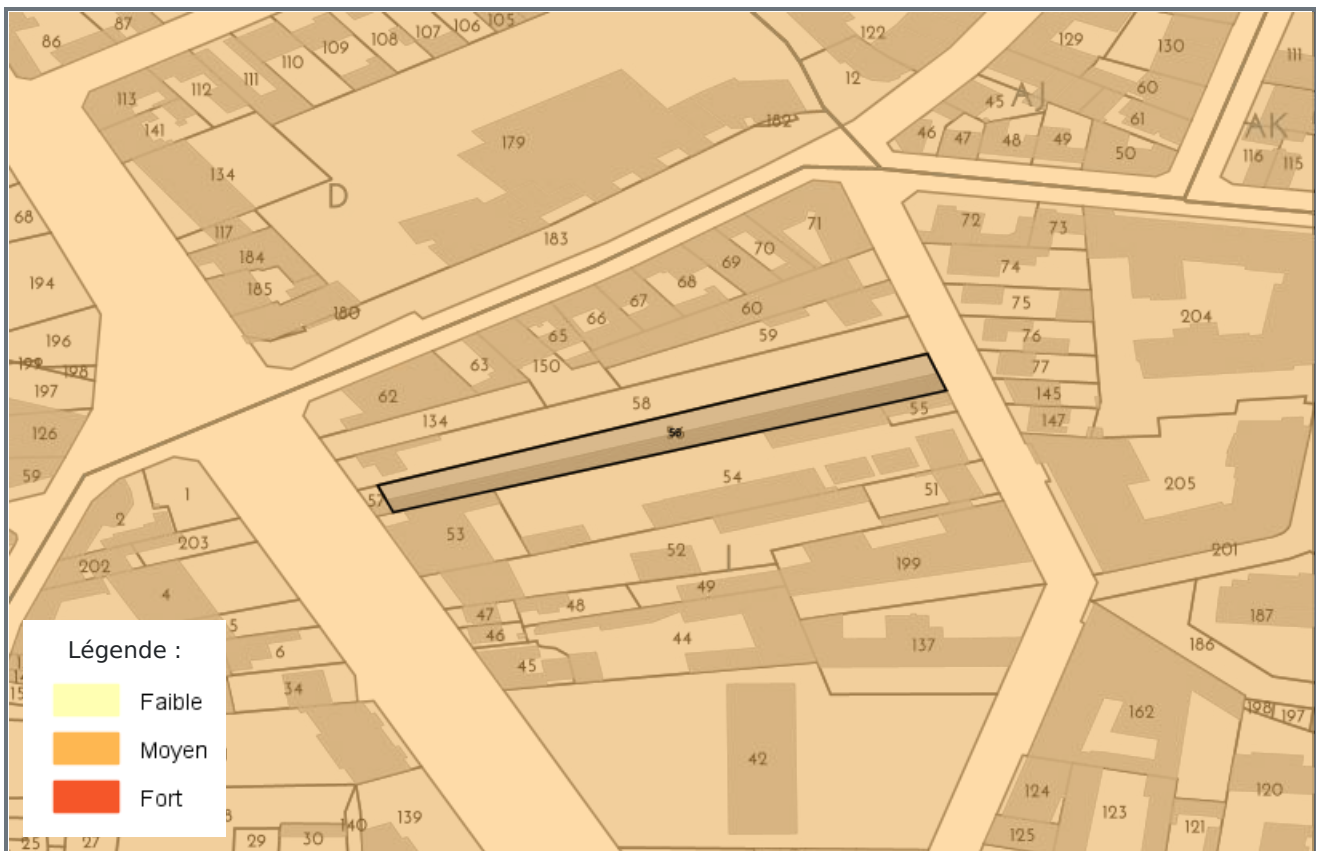
## CARTOGRAPHIE DES MOUVEMENTS DE TERRAINS (ARGILES) - I51



## CARTOGRAPHIE DES MOUVEMENTS DE TERRAINS (ARGILES) - I55

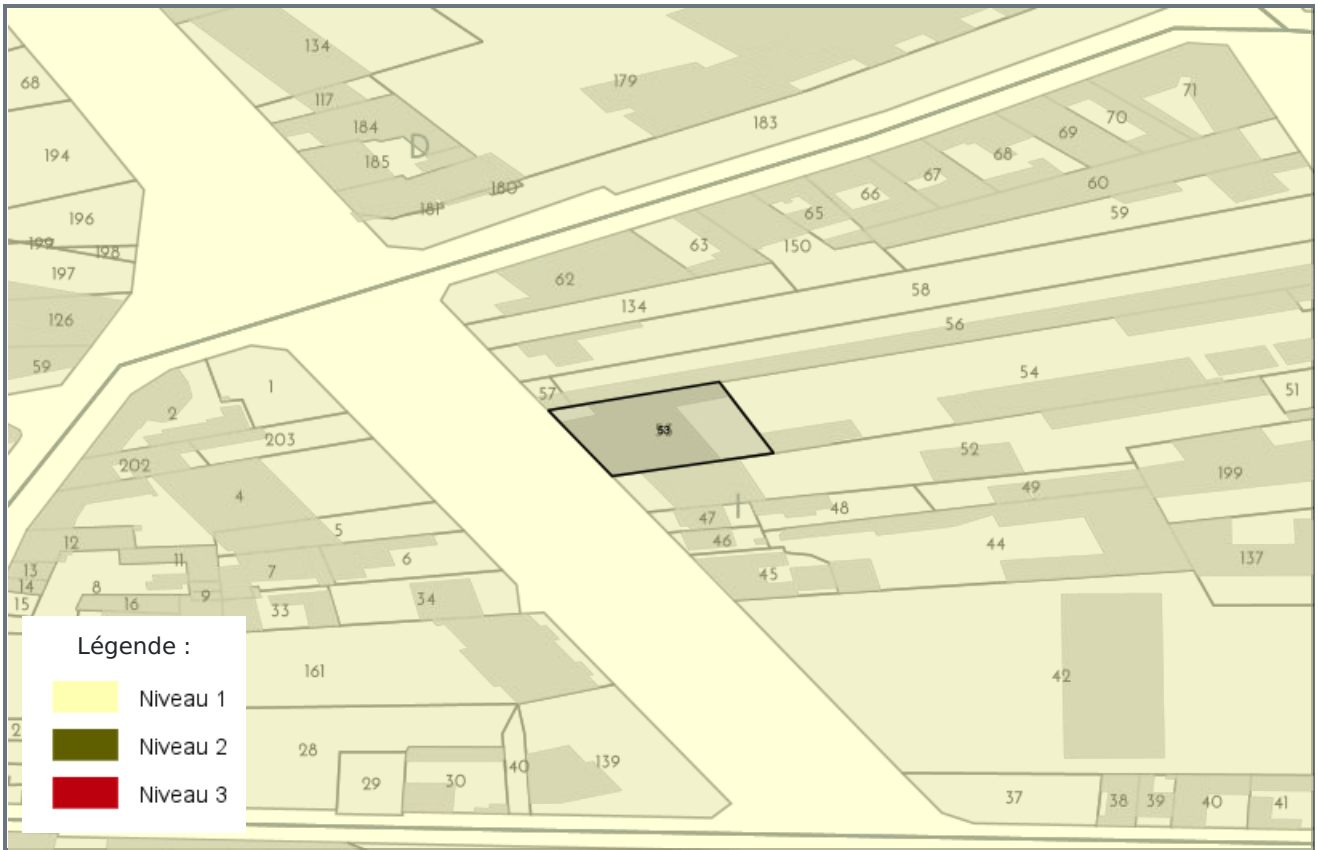


## CARTOGRAPHIE DES MOUVEMENTS DE TERRAINS (ARGILES) - I56

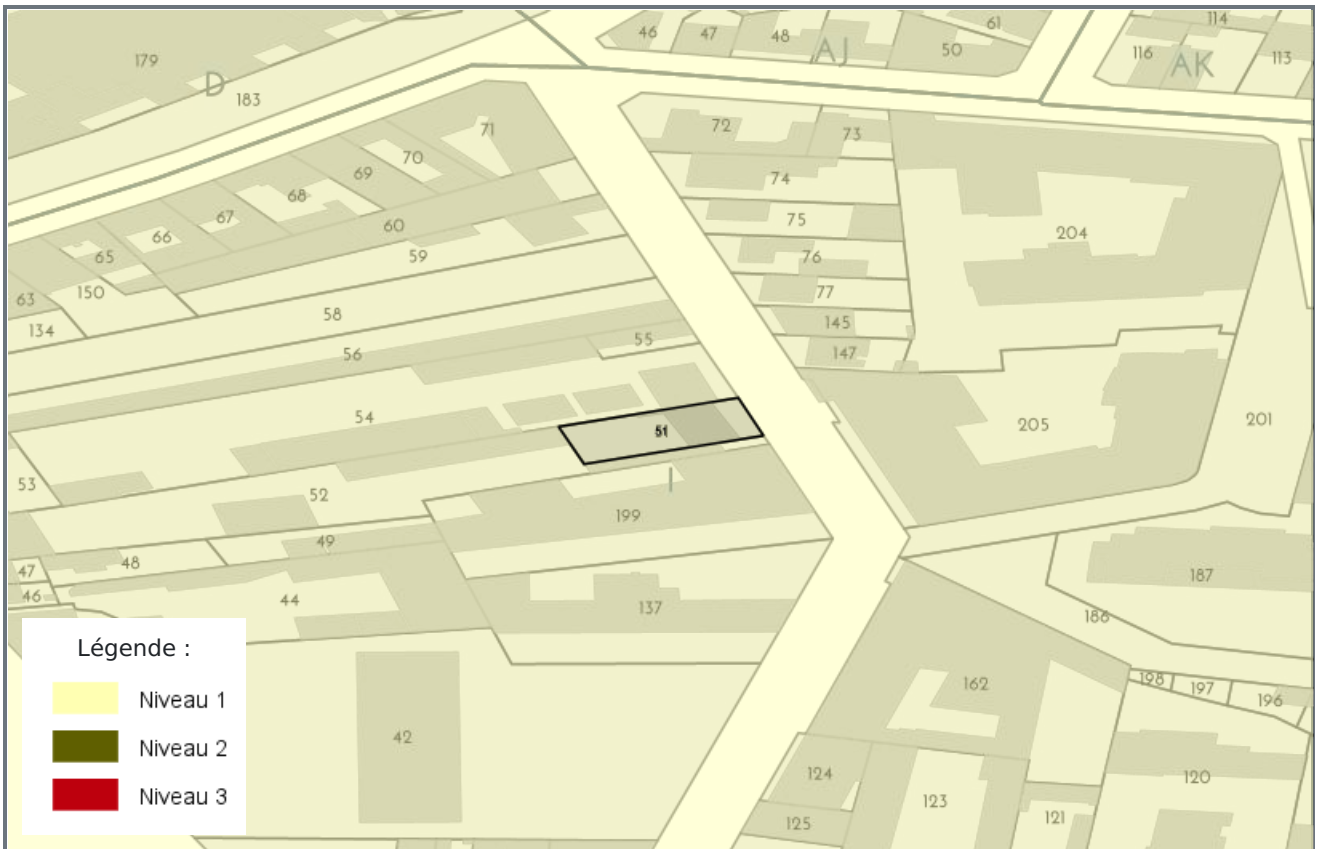




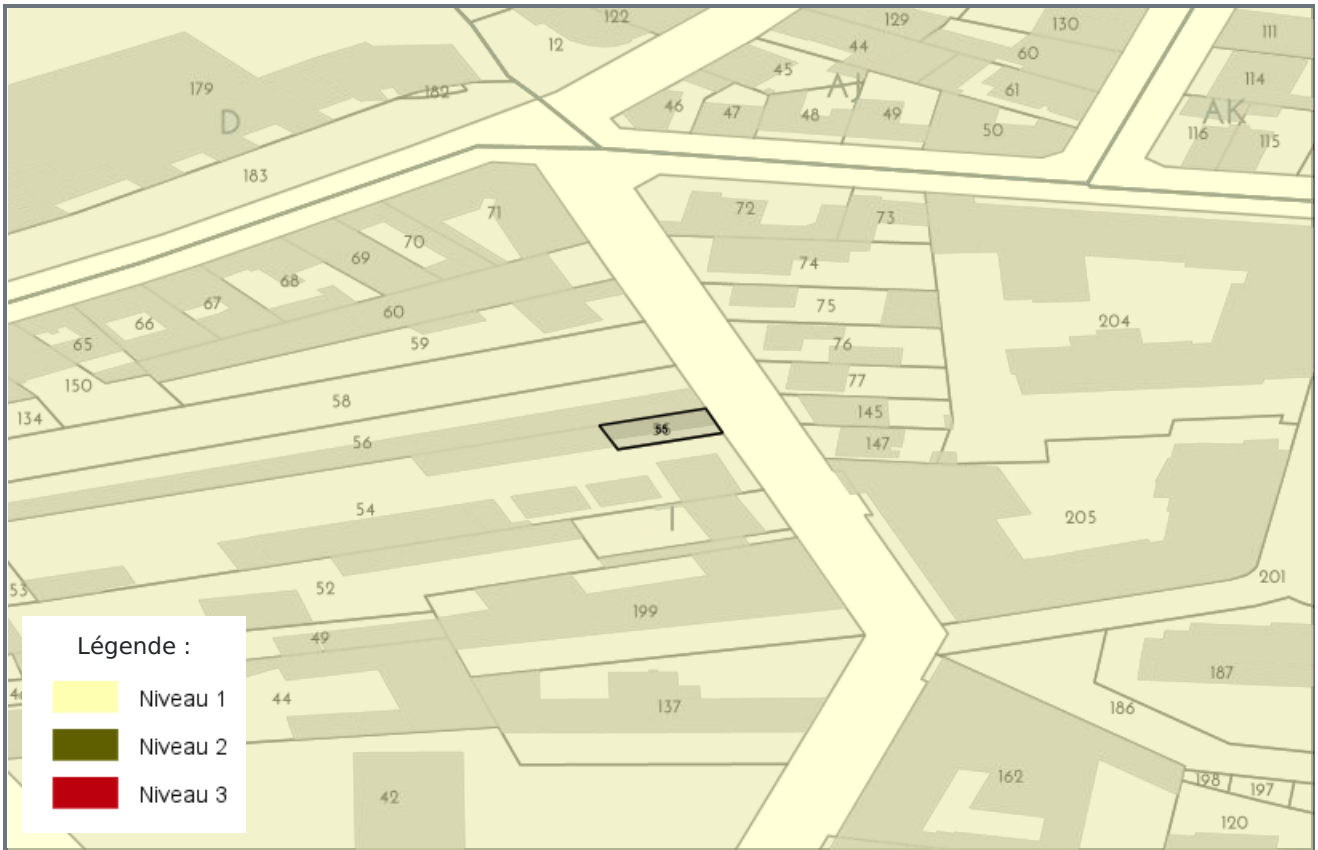
### RADON - I53



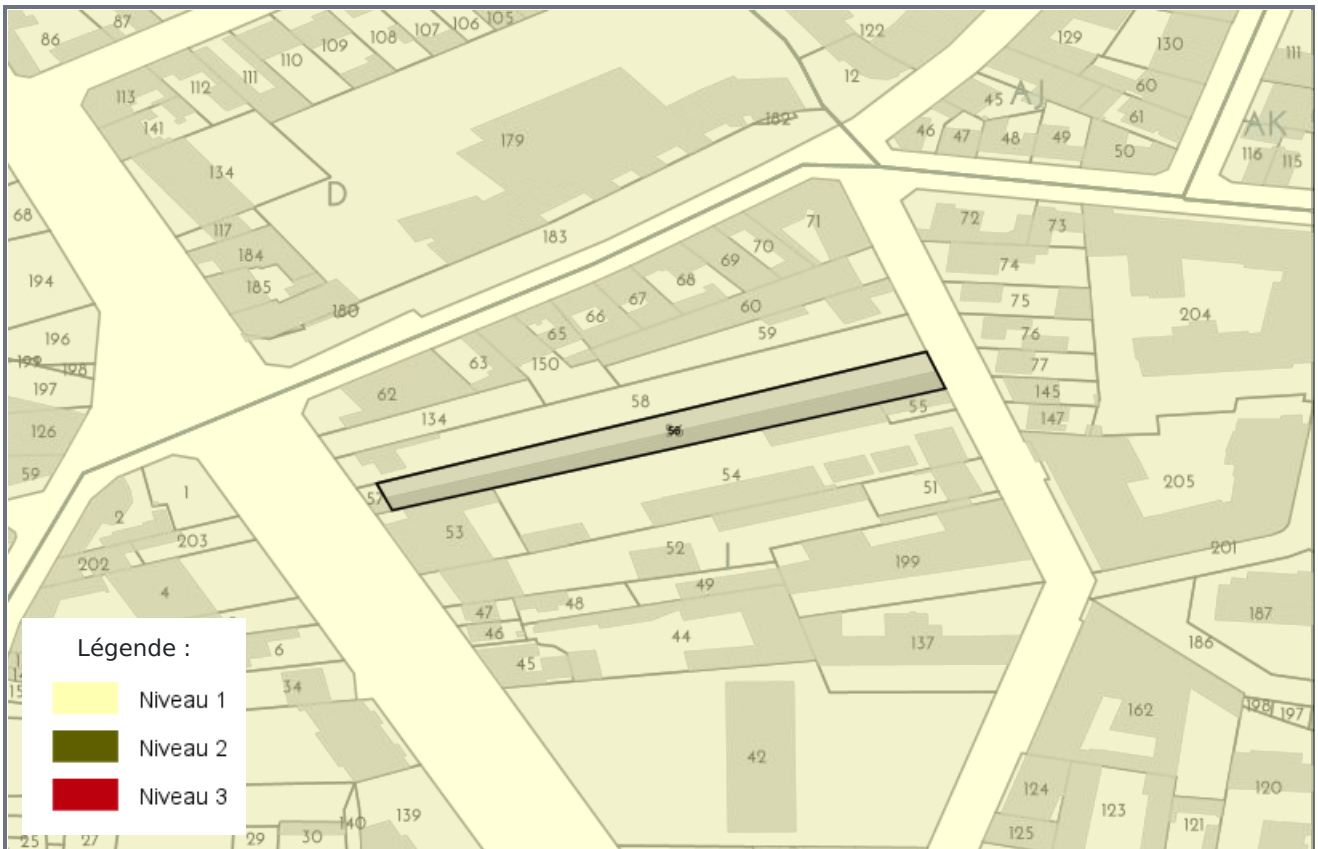
### RADON - I51



### RADON - 155



### RADON - 156

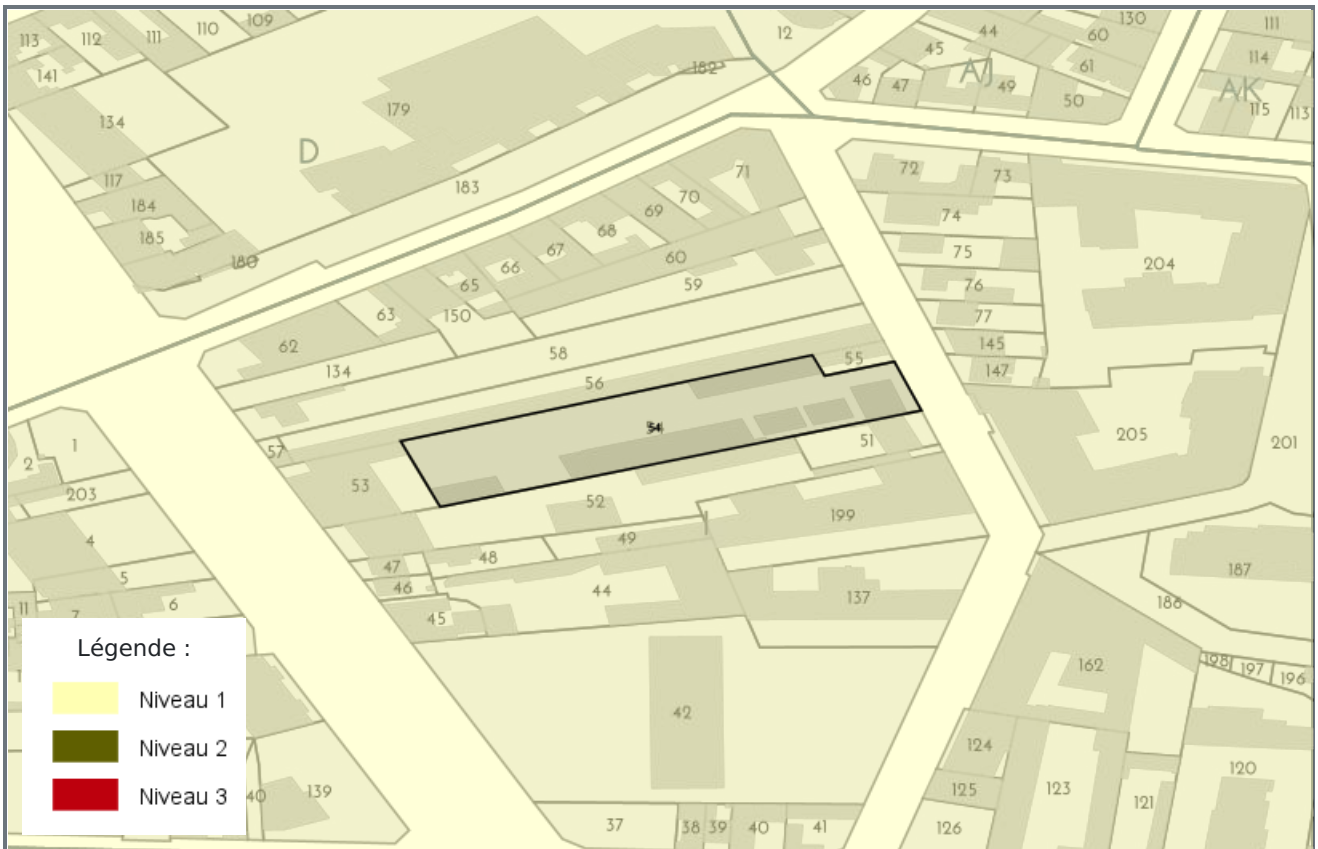




### RADON - I57



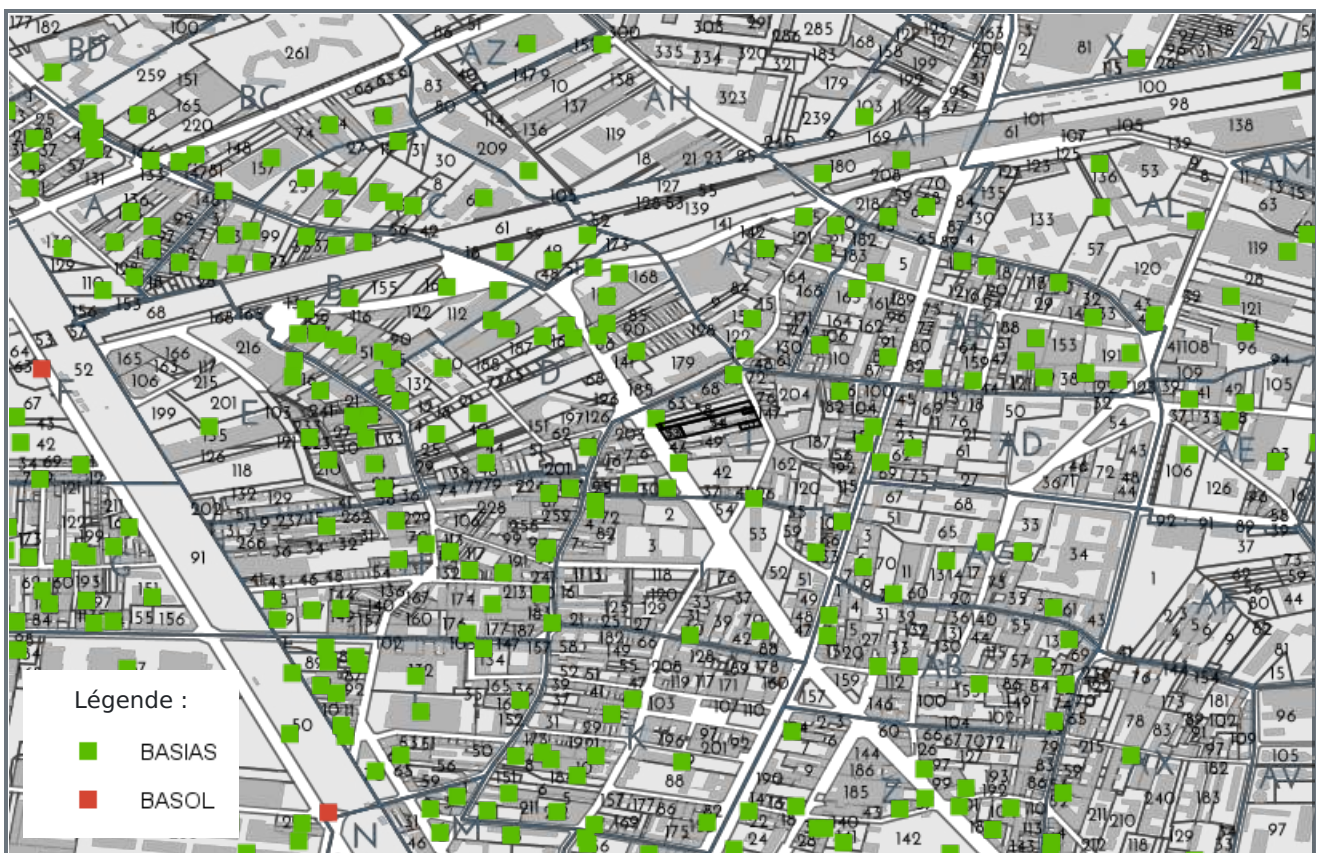
### RADON - I54



## CARTOGRAPHIE DES ZONES SISMIQUES



## CARTOGRAPHIE DE POLLUTION DES SOLS ( BASOL / BASIAS)



# CARTOGRAPHIE DES INSTALLATION CLASSÉES POUR LA PROTECTION DE L'ENVIRONNEMENT (ICPE)



## PLAN D'EXPOSITION AUX BRUITS (PEB)



**LISTE DES SITES BASIAS (À MOINS DE 500 MÈTRES)**  
**BASE DE DONNÉES DES SITES INDUSTRIELS ET ACTIVITÉS DE SERVICES**

Code	Raison social, Activité, Adresse	Distance
IDF9303222	jd autos , neugebauer renault , 72 avenue president roosevelt du aubervilliers (93001)	32 mètres
IDF9303256	carrosserie langlet gosselin , 56 avenue president roosevelt du aubervilliers (93001)	55 mètres
IDF9301290	leclair , 83 bis rue heurtault aubervilliers (93001)	93 mètres
IDF9301291	fonderie de metaux clergier , 70 rue noyers des aubervilliers (93001)	98 mètres
IDF9301292	bp station service , sa mobil oil française - blangeot (m. andré) , 43 avenue president roosevelt du aubervilliers (93001)	98 mètres
IDF9301576	vassel (m.) , , rue heurtault , ex 4 rue aux reines aubervilliers (93001)	143 mètres
IDF9301295	les impressions de saint-ouen , 76 rue heurtault aubervilliers (93001)	147 mètres
IDF9301293	garage braun , 73 rue heurtault aubervilliers (93001)	149 mètres
IDF9301261	x , 6 rue grandes murailles des aubervilliers (93001)	159 mètres
IDF9301296	vincent et cie , claret , 74 rue heurtault aubervilliers (93001)	160 mètres
IDF9301294	franco-american auto-park's , pavot (m.) , usine d'appret des etoffes , 71 rue heurtault aubervilliers (93001)	175 mètres
IDF9301677	savonnerie de la courneuve , fontix frères (sté) , verdier dufour (m.) , lefebvre (m.) , artus (m.) , 1 rue francs tireurs des , ex rue d'aubervilliers la courneuve (93027)	191 mètres
IDF9301256	donzel , 10 rue saint-denis de , ex 10 rue des grandes murailles aubervilliers (93001)	201 mètres
IDF9301014	aubervilliers poids lourds , 15 rue saint-denis aubervilliers (93001)	211 mètres
IDF9301275	lifmetal , recupaccus (ets) , 13 rue chemin vert du aubervilliers (93001)	216 mètres
IDF9301255	le vitrolin , 12 rue saint-denis de , ex 12 rue des grandes murailles aubervilliers (93001)	219 mètres
IDF9301276	auber 68 , milde-massot-disdier , milde fils et cie (sa) , les bennes ralph , 15 rue chemin vert du ; 14 rue nicolas rayer aubervilliers (93001)	221 mètres
IDF9301274	vainberg , 23 rue moulin vert du aubervilliers (93001)	229 mètres
IDF9301577	benoit , 34 rue crevecoeur aubervilliers (93001)	233 mètres
IDF9301258	arend (m. robert) , 23 rue saint-denis de aubervilliers (93001)	235 mètres
IDF9301257	pinet et charnier (mm.) , 17 rue saint-denis de , ex 17 rue des grandes murailles aubervilliers (93001)	235 mètres
IDF9301678	manufacture de plumes et duvets de la courneuve , 3 rue francs tireurs des la courneuve (93027)	244 mètres
IDF9305260	laboratoire le brun , laboratoire pharmaceutique , 41 bis boulevard anatole france aubervilliers (93001)	248 mètres
IDF9301297	x , 61 rue heurtault aubervilliers (93001)	252 mètres
IDF9301683	acieries de paris , 6 rue claude bernard la courneuve (93027)	257 mètres
IDF9303241	renault cm automobiles , 45 boulevard anatole france aubervilliers (93001)	259 mètres
IDF9301298	anciens ets palayret , 59 ter rue heurtault aubervilliers (93001)	262 mètres
IDF9301254	sofamec et coffre , sofamec , 28 rue saint-denis de aubervilliers (93001)	267 mètres
IDF9303236	garage franco-portugais , 44 boulevard anatole france aubervilliers (93001)	273 mètres
IDF9303224	garage schneider-citroen , 29 boulevard anatole france aubervilliers (93001)	273 mètres
IDF9301259	midest , midwest france , midwest trading corporation (sarl) , lpo sa imprimerie morax , imprimerie gerard , sa drevet , 31 rue saint-denis de ; 12 rue du chemin vert aubervilliers (93001)	274 mètres
IDF9301289	banania , biscuiterie geslot voreux , 66 rue port du aubervilliers (93001)	276 mètres
IDF9304107	huilerie de lutece , distribution de carburant , 29 rue noyers aubervilliers (93001)	289 mètres
IDF9301270	scct - sté de construction de chaudronnerie , 22 rue moulin vert du aubervilliers (93001)	296 mètres
IDF9301260	emeth , philippault et fils (sté) , 31 rue saint-denis de aubervilliers (93001)	298 mètres
IDF9304998	liebig (cie française) , fabrication de conserves , industrie de la viande , 36 rue saint-denis aubervilliers (93001)	305 mètres
IDF9305167	rl 2000 , sté française de papiers couches , fabrication de papiers couches , entrepots , 34 boulevard anatole france aubervilliers (93001)	309 mètres
IDF9301684	x , 5 boulevard pasteur la courneuve (93027)	313 mètres
IDF9301574	nord est automobiles , srd (sté) , chaudrinoux (sté) , 8 rue regine gosset aubervilliers (93001)	320 mètres
IDF9301253	sobalcar , cartonneries lourdelet-maricot , 34 rue saint-denis de et 28 à 36 rue saint-denis aubervilliers (93001)	323 mètres
IDF9301273	sti , thiollet (m.) - immertex (sté) , 80 rue port du aubervilliers (93001)	326 mètres
IDF9305225	husson & cie , savonnerie , 53 rue heurtault aubervilliers (93001)	330 mètres
IDF9301251	briard (m.) , 47 route saint-denis de aubervilliers (93001)	335 mètres
IDF9301287	x (recuperation des metaux) , 32 rue port du aubervilliers (93001)	337 mètres
IDF9301573	morgana gaastoni , 14 rue regine gosset aubervilliers (93001)	344 mètres
IDF9305166	riegert , cartonnage , 26 boulevard anatole france aubervilliers (93001)	348 mètres
IDF9303501	garage crevecoeur , 29 rue crevecoeur la courneuve (93027)	349 mètres
IDF9301272	geslot , 86 rue port du aubervilliers (93001)	349 mètres
IDF9301252	rapp et bernardot , 38 rue grandes murailles des aubervilliers (93001)	351 mètres
IDF9301286	cie generale d'entreprises automobiles , 33 rue port du aubervilliers (93001)	352 mètres
IDF9301284	rousseau (sté j.j.) , europlast , faciola , 49 rue port du aubervilliers (93001)	354 mètres
IDF9301283	phydor , syda , syma , sté parisienne pour l'industrie electrique , 59 rue port du aubervilliers (93001)	356 mètres
IDF9301271	rigal , 90 rue port du aubervilliers (93001)	357 mètres
IDF9301269	stockacier , melisson et cie , manufacture parisienne des boites metalliques , lely , 92 rue port du aubervilliers (93001)	359 mètres
IDF9301279	renault frères , 71 rue port du aubervilliers (93001)	360 mètres
IDF9301285	airelec , airdis (sarl) , electro-domestique industriel - edi , standard française des petroles (sa) , esso standard , sciacca (m.) , française des machines hoffman , 45 rue port du aubervilliers (93001)	362 mètres
IDF9301282	sti , 65 rue port du aubervilliers (93001)	362 mètres
IDF9305182	barret a. , imprimerie , 10 rue pierre curie la courneuve (93027)	362 mètres
IDF9301679	brook bond liebig france (sté) , cie française des produits liebig , 15 rue geneve de ; 2 impasse jollois ; 36 rue de saint denis à aubervilliers la courneuve (93027)	370 mètres
IDF9301281	dorvader , sotramep , kisler-rosenvald ou kisler-rosenwald , ets they , 69 rue port du aubervilliers (93001)	372 mètres
IDF9303201	garage de la voute , 56 rue moutier aubervilliers (93001)	373 mètres

Code	Raison social, Activité, Adresse	Distance
IDF9301268	atam - ateliers de tolerie d'aviation de montreuil , 98 rue port du aubervilliers (93001)	375 mètres
IDF9301430	fassiola etablissement , 9 rue regine gosset aubervilliers (93001)	376 mètres
IDF9301280	mascia , 71 rue port du aubervilliers (93001)	380 mètres
IDF9301250	joyeux , 49 rue saint-denis de aubervilliers (93001)	381 mètres
IDF9301575	ford bocquet , bocquet (ets) , aulnay ou aunay (m.) , 7 avenue president roosevelt du aubervilliers (93001)	383 mètres
IDF9301655	merendon frères , barriol (m.) , 38 rue saint-denis de , ex rue des grandes murailles aubervilliers (93001)	383 mètres
IDF9305181	grandcoing , chaudronnerie inoxydable , tuyauterie industrielle , 3 rue pierre curie la courneuve (93027)	391 mètres
IDF9301249	esso - keller , 40 rue saint-denis de aubervilliers (93001)	391 mètres
IDF9303473	lucien bruno auto , 35 rue crevecoeur de la courneuve (93027)	394 mètres
IDF9301288	aster-boutillon , cesar , dmp : deborny montier peignot , 31 rue port du aubervilliers (93001)	396 mètres
IDF9301682	comte et cie (m.) , 7 ruelle pingard , actuelle rue pierre curie la courneuve (93027)	400 mètres
IDF9304108	carrosserie mazel , carrosserie industrielle , 14 rue noyers aubervilliers (93001)	409 mètres
IDF9301300	proprete de paris , ville de paris , quervel , 33 rue port du aubervilliers (93001)	411 mètres
IDF9301578	poutrait morin (ets) , 25 rue courneuve de la aubervilliers (93001)	420 mètres
IDF9301266	kian , kula medico , organos , 104 rue port du aubervilliers (93001)	420 mètres
IDF9303249	france autos , drt auto reparation , 8 boulevard anatole france aubervilliers (93001)	424 mètres
IDF9301278	cedi , sandvik conveyor ou sandwick conveyor , gerodolle , 81 rue port du aubervilliers (93001)	426 mètres
IDF9301299	x , 6 chemin marcreux du aubervilliers (93001)	431 mètres
IDF9301572	comptoirs franÇais , 12 rue landy du aubervilliers (93001)	438 mètres
IDF9301265	geninascas , 106 rue port prolongee du aubervilliers (93001)	440 mètres
IDF9303475	garage des francs tireurs , chiapusso daniel , 22 rue valmy de la courneuve (93027)	442 mètres
IDF9301301	repro style , 8 chemin marcreux du aubervilliers (93001)	443 mètres
IDF9303227	sandor (m. joseph) , 21 rue courneuve de la aubervilliers (93001)	444 mètres
IDF9301681	aris tsakyris (m.) , ets diamol , 26 rue aubervilliers d' , actuelle rue des francs tireurs la courneuve (93027)	444 mètres
IDF9301571	total cie franÇaise de raffinage (sa) , 9 rue landy du aubervilliers (93001)	452 mètres
IDF9304110	poids-lourds service , garage poids lourds , 15 chemin chemin lateral aubervilliers (93001)	460 mètres
IDF9304105	appret vite , appret pour tissu , 110 rue port prolongee aubervilliers (93001)	463 mètres
IDF9301277	stricher (ets) , 89 rue port du aubervilliers (93001)	465 mètres
IDF9301686	bati profil , cie - construction industrielle d'entreprises , monti et ganio (sté) , 41 rue crevecoeur la courneuve (93027)	467 mètres
IDF9303199	garage 101 , 101 rue port du aubervilliers (93001)	471 mètres
IDF9301685	sté forestiere franco australienne , anglo continental sales company (sté) , rue crevecoeur de la courneuve (93027)	480 mètres
IDF9301264	lux-chrome , 114 rue port du aubervilliers (93001)	483 mètres
IDF9301704	gaudrain (m.) , 22 rue jollois la courneuve (93027)	490 mètres
IDF9303500	garage de la gare , 3 ruelle dupuis la courneuve (93027)	491 mètres
IDF9301248	georges chanel , dougoud , rosenthal , 46 rue saint-denis de , ex 46 rue des grandes murailles aubervilliers (93001)	492 mètres
IDF9301579	dusart et landini , 15 rue chapon ; commandant l'herminier aubervilliers (93001)	492 mètres
IDF9303205	garage du marche , 16 rue goulet du aubervilliers (93001)	492 mètres
IDF9301687	sté des ateliers de confection de la courneuve , le tissu caoutchoute (sté) , manufacture de caoutchouc radium , ste d'entreprises coloniales , 38 rue pierre curie la courneuve (93027)	492 mètres
IDF9303220	lopes (m. marcel) , 32 bis rue courneuve de la aubervilliers (93001)	493 mètres
IDF9301262	benoit , 116 rue port du aubervilliers (93001)	495 mètres

**LISTE DES SITES BASOL (À MOINS DE 500 MÈTRES)**  
BASE DE DONNÉES DE POLLUTION DES SOL

Code	Raison social, Activité, Adresse	Distance
Aucun site BASOL a moins de 500 mètres		

**LISTE DES SITES ICPE (À MOINS DE 500 MÈTRES)**  
INSTALLATIONS CLASSÉES POUR LA PROTECTION DE L'ENVIRONNEMENT

Code	Raison social, Activité, Adresse	Distance
65.16188	pierlot , la courneuve , 93120	372 mètres



Préfecture : Seine-Saint-Denis  
Commune : AUBERVILLIERS

# Déclaration de sinistres indemnisés

en application du IV de l'article L 125-5 du Code l'environnement

Adresse de l'immeuble

62 Avenue du Président Roosevelt 93300 Aubervilliers /  
Parcelles: I53 - I51 - I55 - I56 - I57 - I54  
93300 AUBERVILLIERS

### Sinistres indemnisés dans le cadre d'une reconnaissance de l'état de catastrophe


Cochez les cases **OUI** ou **NON**

**Arrêtés de reconnaissance de l'état de catastrophes au profit de la commune**

si, à votre connaissance, l'immeuble a fait l'objet d'une indemnisation suite à des dommages consécutifs à chacun des événements

Catastrophe naturelle	Début	Fin	Arrêté	Jo du	Indemnisation	
Inondations et coulées de boue	11/04/1983	23/04/1983	16/05/1983	18/05/1983	<input type="radio"/> OUI	<input type="radio"/> NON
Inondations et coulées de boue	06/07/1987	06/07/1987	27/09/1987	09/10/1987	<input type="radio"/> OUI	<input type="radio"/> NON
Inondations et coulées de boue	31/05/1992	01/06/1992	16/10/1992	17/10/1992	<input type="radio"/> OUI	<input type="radio"/> NON
Inondations et coulées de boue	23/08/1995	23/08/1995	24/10/1995	31/10/1995	<input type="radio"/> OUI	<input type="radio"/> NON
Inondations et coulées de boue	30/05/1999	30/05/1999	21/07/1999	24/08/1999	<input type="radio"/> OUI	<input type="radio"/> NON
Inondations - coulées de boue et mouvements de terrain	25/12/1999	29/12/1999	29/12/1999	30/12/1999	<input type="radio"/> OUI	<input type="radio"/> NON

Etabli le :



Nom et visa du vendeur ou du bailleur

Visa de l'acquéreur ou du locataire

Cachet / Signature en cas de prestataire ou mandataire

**Pour en savoir plus**, chacun peut consulter en préfecture ou en mairie, le dossier départemental sur les risques majeurs, le document d'information communal sur les risques majeurs et, sur internet, le site portail dédié à la prévention des risques majeurs : [www.georisques.gouv.fr](http://www.georisques.gouv.fr)