


# ETAT DES RISQUES ET POLLUTIONS

**Adresse:** 77350 LE MEE SUR SEINE  
**Coordonnées GPS:** 48.53204509959032,  
2.6212048530578618  
**Cadastre:** BN67, BN65, BN66, BN89, BN5, BN7

**Commune:** LE MEE SUR SEINE  
**Code Insee:** 77285

**Reference d'édition:** 1350159  
**Date d'édition:** 22/04/2021

**Vendeur-Bailleur:**  
SNC LNC ZETA PROMOTION  
**Acquéreur-locataire:**



PEB : NON

Radon : NIVEAU 1

5 BASIAS, 0 BASOL, 0 ICPE

SEISME : NIVEAU 1

## PLAN DE PREVENTION DES RISQUES

Type	Exposition	Plan de prevention	
Informatif <b>PEB</b>	<b>NON</b>	Le bien n'est pas situé dans un zonage réglementaire du plan d'exposition au bruit	
PPR Naturel <b>SEISME</b>	<b>OUI</b>	Zonage réglementaire sur la sismicité : Niveau 1	
PPR Naturel <b>RADON</b>	<b>OUI</b>	Commune à potentiel radon de niveau 1	
Informatif <b>Sols Argileux</b>	<b>OUI</b>	Niveau de risque : Fort / Moyen Une étude géotechnique est obligatoire sur cette parcelle en cas de construction ou modification du Bati. (Loi ELAN, Article 68)	
PPR Naturels <b>Inondation</b>	<b>NON</b>	Inondation ✓ Seine	Approuvé 31/12/2002
PPR Miniers	<b>NON</b>	La commune ne dispose d'aucun plan de prevention des risques <b>Miniers</b>	
PPR Technologiques	<b>NON</b>	La commune ne dispose d'aucun plan de prevention des risques <b>Technologiques</b>	

## DOCUMENTS RÉGLEMENTAIRES ET REFERENCES

<https://www.info-risques.com/short/TQHQC>

En cliquant sur le lien suivant ci-dessus vous trouverez toutes les informations préfectorales et les documents de références et les annexes qui ont permis la réalisation de ce document.

# ETAT DES RISQUES ET POLLUTIONS

Aléas naturels, miniers ou technologiques, sismicité, potentiel radon, sols pollués et nuisances sonores

## Cet état est établi sur la base des informations mises à disposition par arrêté préfectoral

N° 06/DAIDD/ENV n° 091

du 3 février 2006

Mis à jour le

### 2. Adresse

code postal ou Insee

commune

Avenue Jean Monnet 77350 Le Mée-sur-Seine / Parcelles: BN67 - BN65 - BN66  
- BN89 - BN5 - BN7

77350

LE MEE SUR SEINE

### Situation de l'immeuble au regard d'un plan de prévention des risques naturels (PPRN)

> L'immeuble est situé dans le périmètre d'un PPR N

Oui

Non

X

prescrit

anticipé

approuvé

date

Si oui, les risques naturels pris en considération sont liés à :

inondation

crue torrentielle

remontée de nappe

avalanches

cyclone

mouvements de terrain

sécheresse géotechnique

feux de forêt

séisme

volcan

autres

extraits des documents de référence joints au présent état et permettant la localisation de l'immeuble au regard des risques pris en compte

> L'immeuble est concerné par des prescriptions de travaux dans le règlement du PPRN

Oui

Non

Si oui, les travaux prescrits ont été réalisés

Oui

Non

### Situation de l'immeuble au regard d'un plan de prévention des risques miniers (PPRM)

> L'immeuble est situé dans le périmètre d'un PPR M

Oui

Non

X

prescrit

anticipé

approuvé

date

Si oui, les risques naturels pris en considération sont liés à :

mouvements de terrain

autres

extraits des documents de référence joints au présent état et permettant la localisation de l'immeuble au regard des risques pris en compte

> L'immeuble est concerné par des prescriptions de travaux dans le règlement du PPRM

Oui

Non

Si oui, les travaux prescrits ont été réalisés

Oui

Non

### Situation de l'immeuble au regard d'un plan de prévention des risques technologiques (PPRT)

> L'immeuble est situé dans le périmètre d'un PPR T prescrit et non encore approuvé

Oui

Non

X

Si oui, les risques technologiques pris en considération dans l'arrêté de prescription sont liés à :

effet toxique

effet thermique

effet de surpression

> L'immeuble est situé dans le périmètre d'un PPR T approuvé

Oui

Non

X

Extraits des documents de référence permettant la localisation de l'immeuble au regard des risques pris en compte :

> L'immeuble est situé en secteur d'expropriation ou de délaissement

Oui

Non

L'immeuble est situé en zone de prescription

Oui

Non

Si la transaction concerne un logement, les travaux prescrits ont été réalisés

Oui

Non

Si la transaction ne concerne pas un logement, l'information sur le type de risques auxquels l'immeuble est exposé ainsi que leur gravité, probabilité et cinétique, est jointe à l'acte de vente ou au contrat de location

Oui

Non

### Situation de l'immeuble au regard du zonage sismique réglementaire

L'immeuble se situe dans une commune de sismicité classée en

zone 1

très faible

zone 2

faible

zone 3

modérée

zone 4

moyenne

zone 5

forte

### Information relative à la pollution de sols

> Le terrain est situé en secteur d'information sur les sols (SIS)

Oui

Non

X

### Situation de l'immeuble au regard du zonage réglementaire à potentiel radon

> L'immeuble se situe dans une commune à potentiel radon de niveau 3

Oui

Non

X

### Situation de l'immeuble au regard d'un plan d'exposition au bruit (PEB)

> L'immeuble est situé dans le périmètre d'un PEB:

Oui

Non

X

Si oui, les nuisances sonores s'élèvent aux niveau:

zone D

faible

zone C

modérée

zone B

forte

zone A

très forte

### Information relative aux sinistres indemnisés par l'assurance suite à une catastrophe N/M/T\*

\* catastrophe naturelle minière ou technologique

> L'information est mentionnée dans l'acte de vente

Oui

Non

vendeur / bailleur

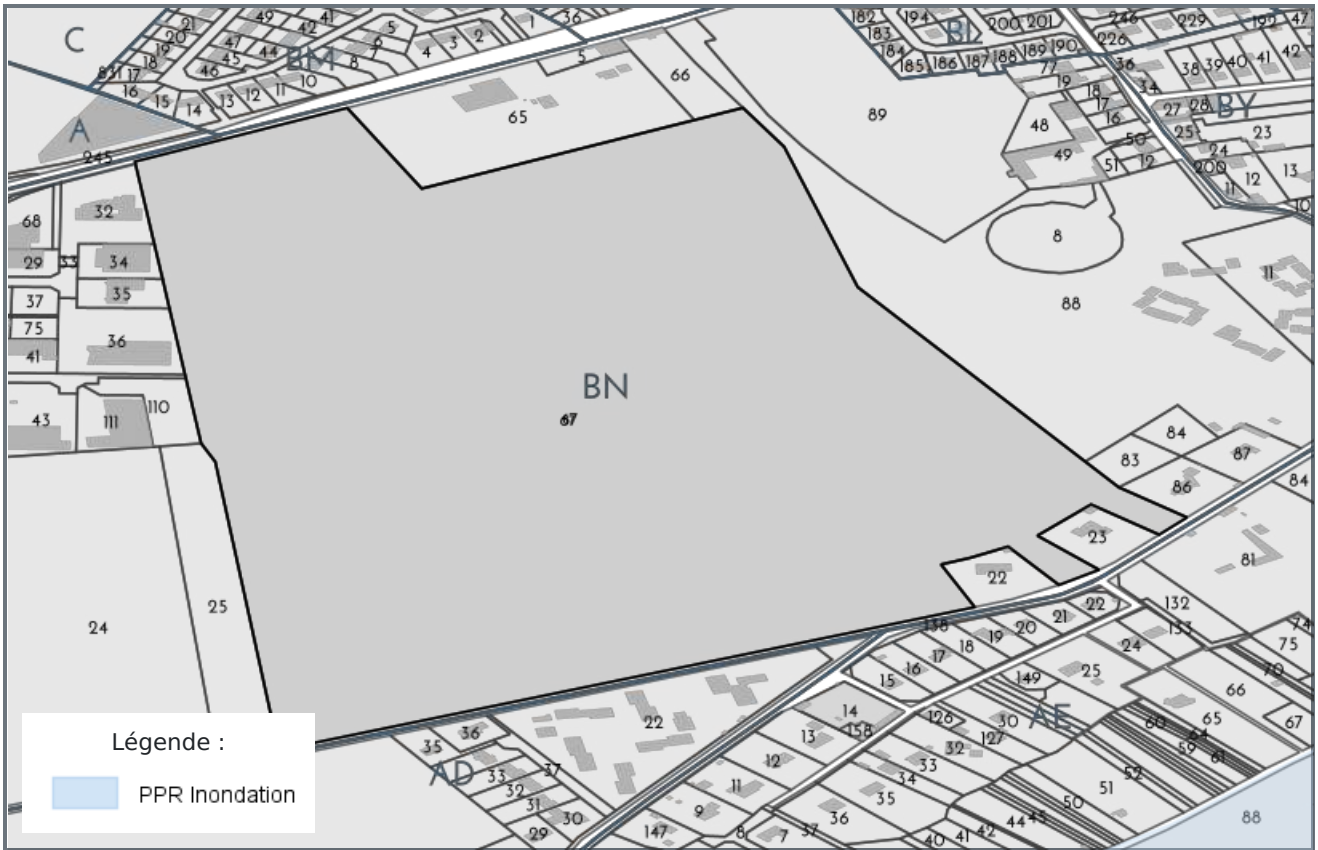
date / lieu

acquéreur / locataire

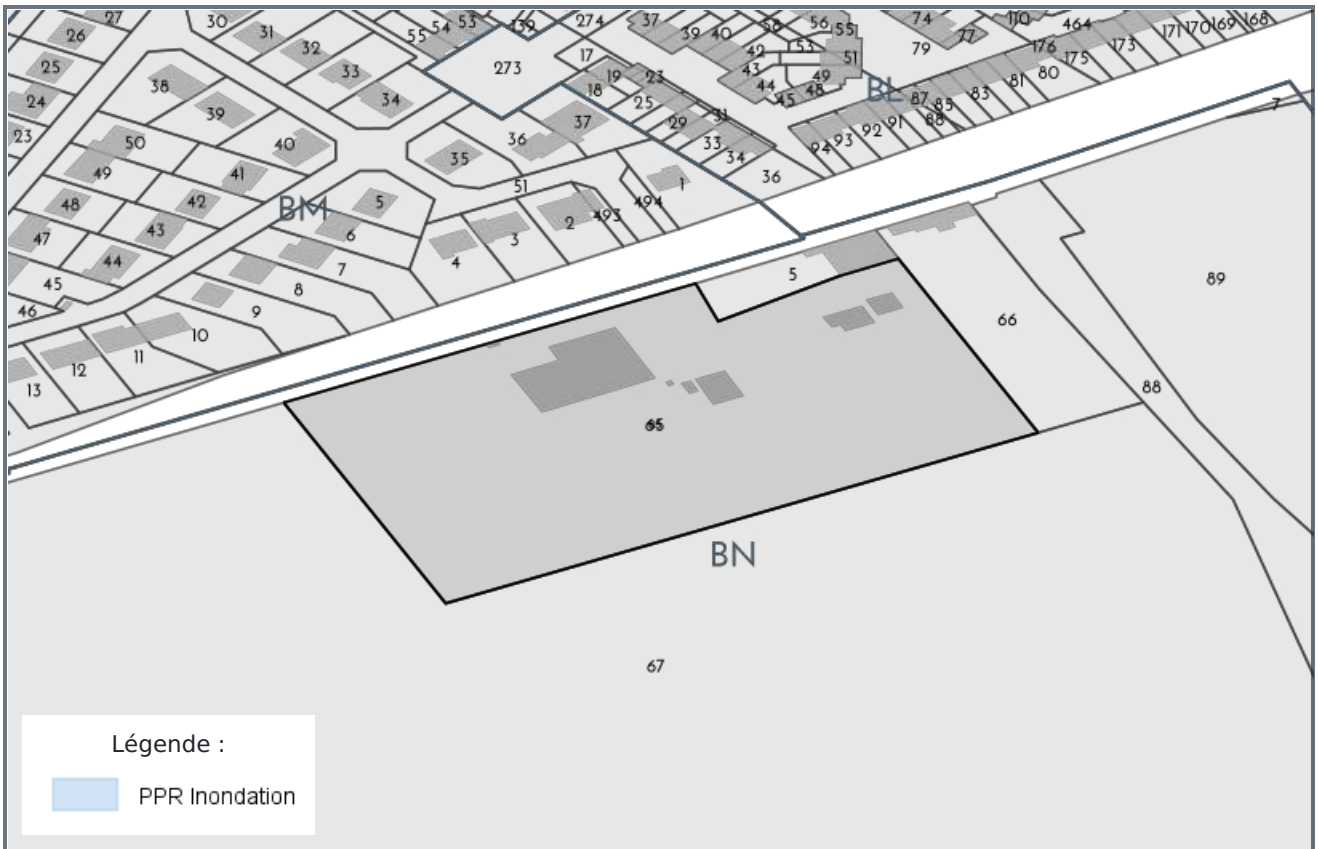
SNC LNC ZETA PROMOTION

22/04/2021 / LE MEE SUR SEINE

## CARTOGRAPHIE DES INONDATIONS - BN67



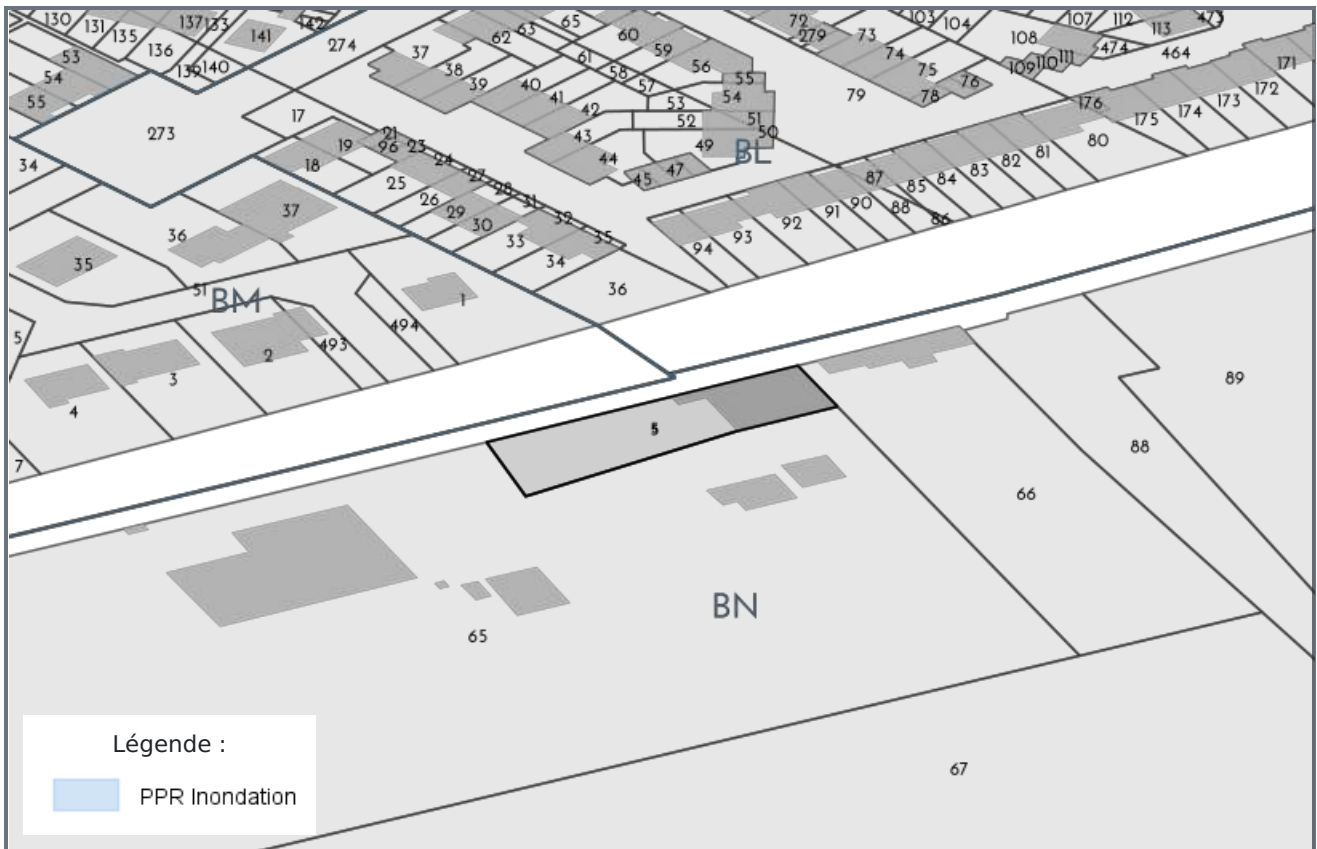
## CARTOGRAPHIE DES INONDATIONS - BN65



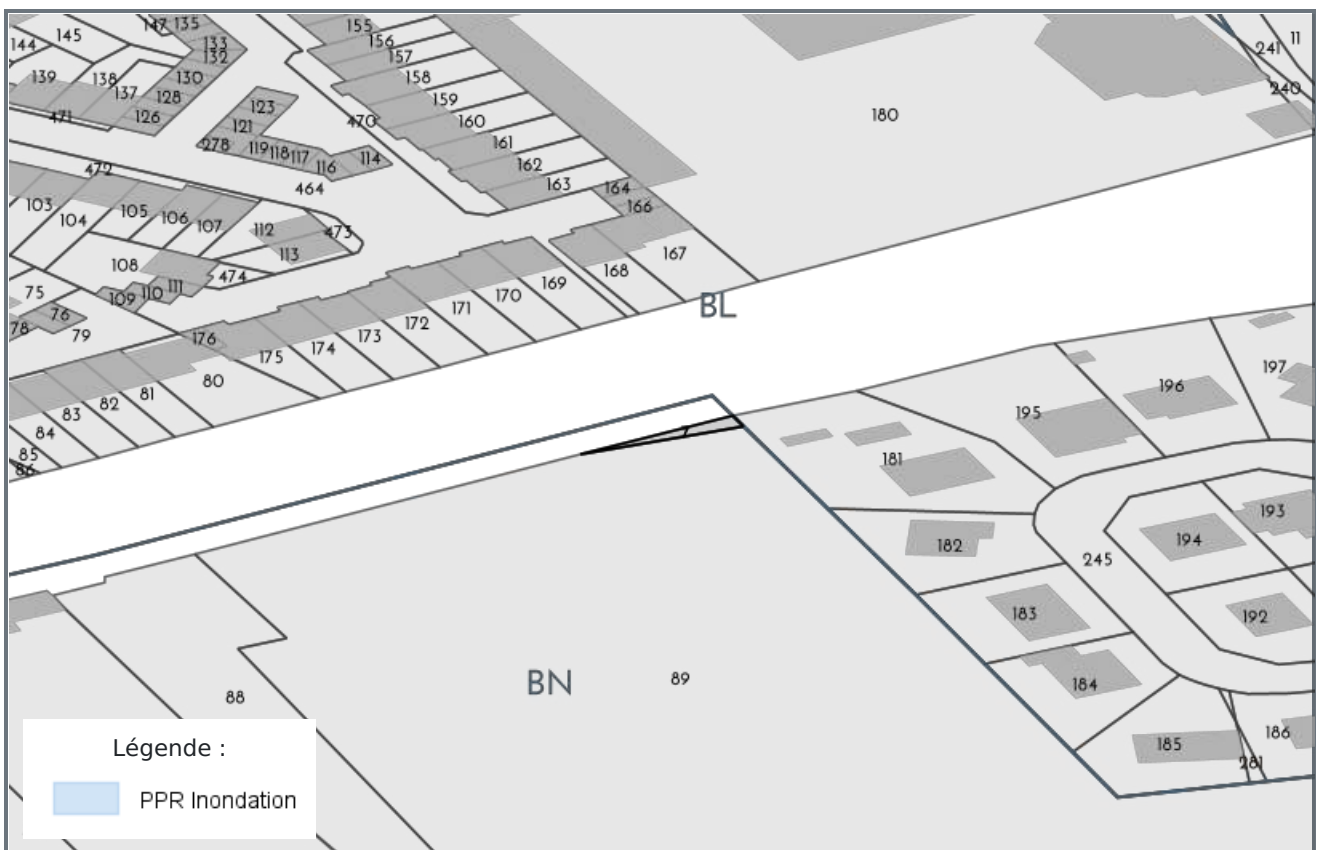




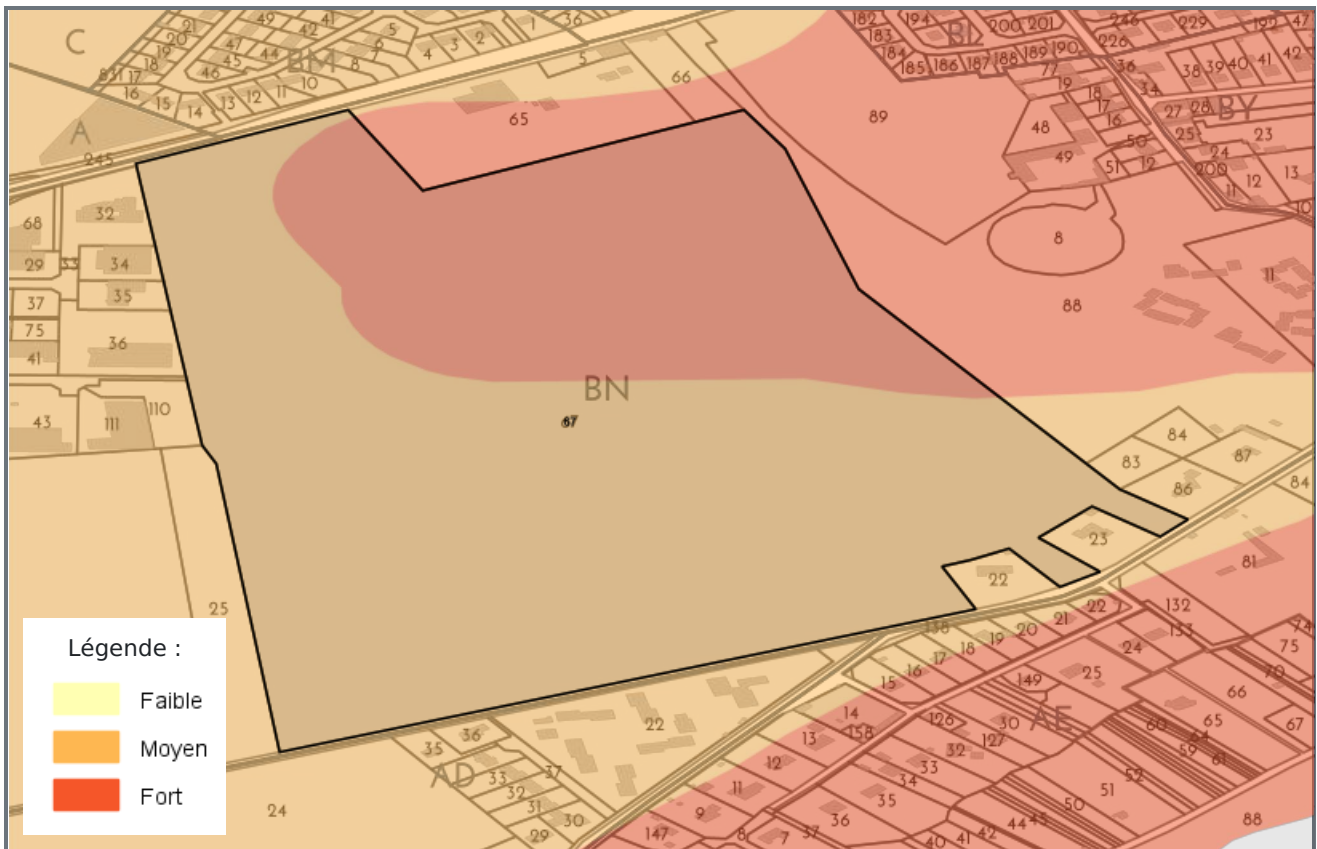
## CARTOGRAPHIE DES INONDATIONS - BN5



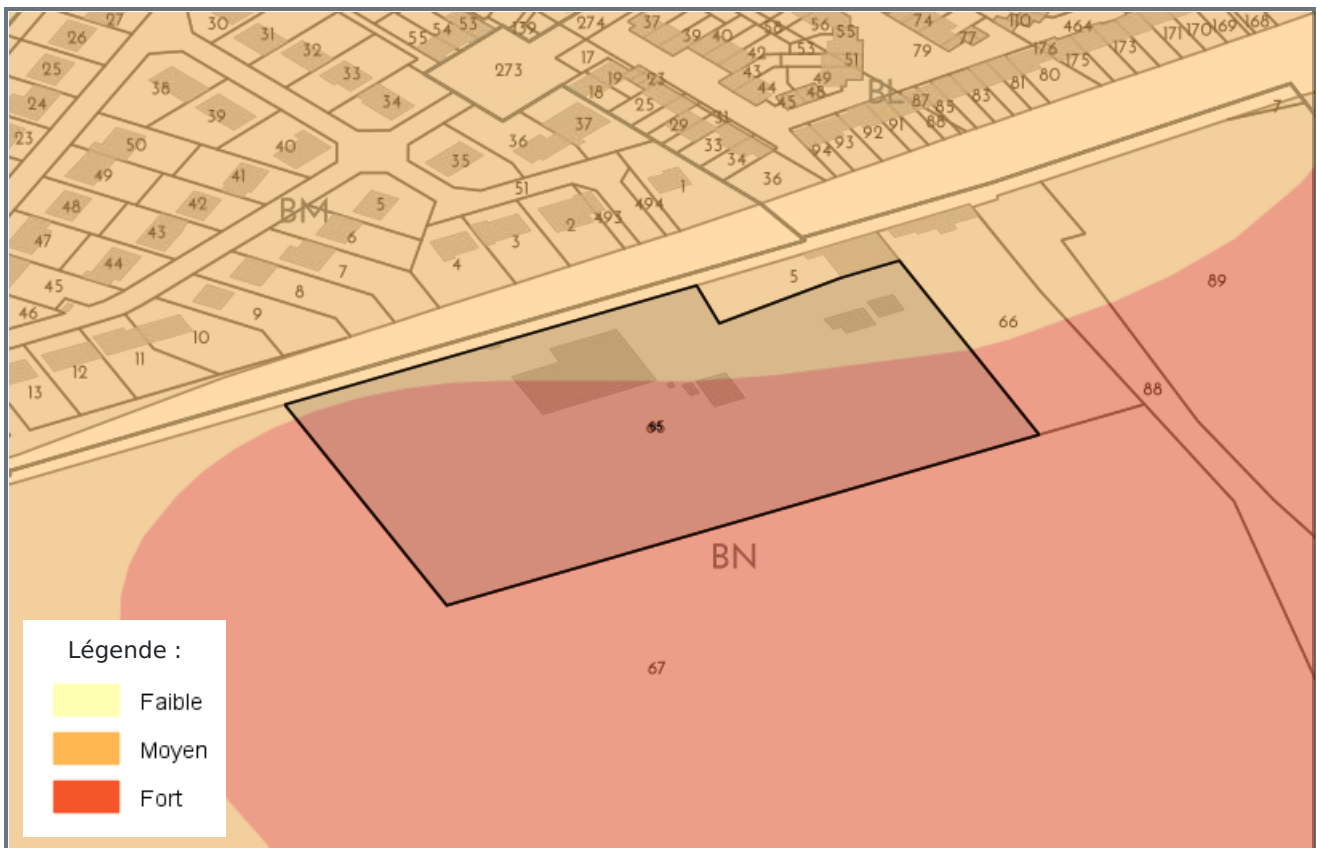
## CARTOGRAPHIE DES INONDATIONS - BN7



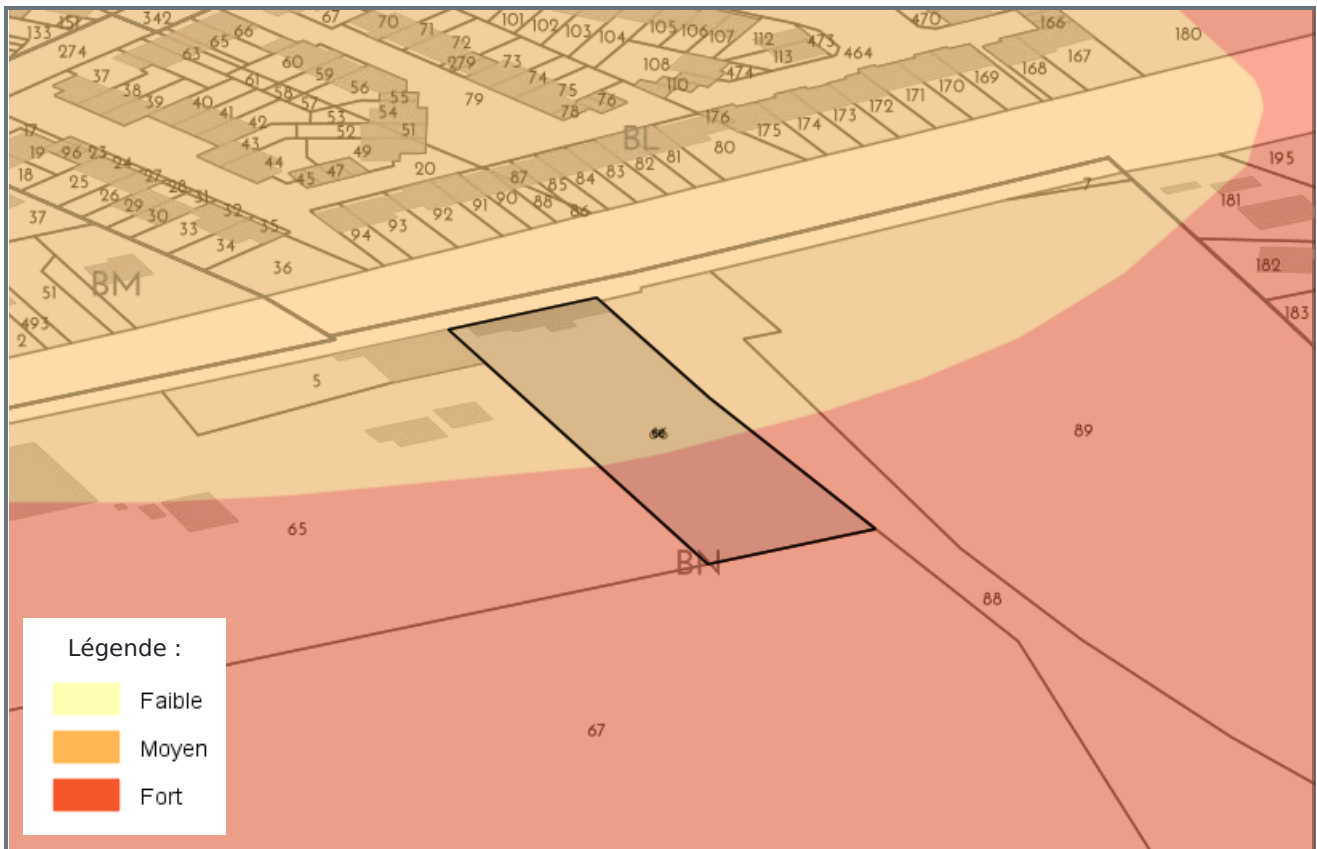
## CARTOGRAPHIE DES MOUVEMENTS DE TERRAINS (ARGILES) - BN67



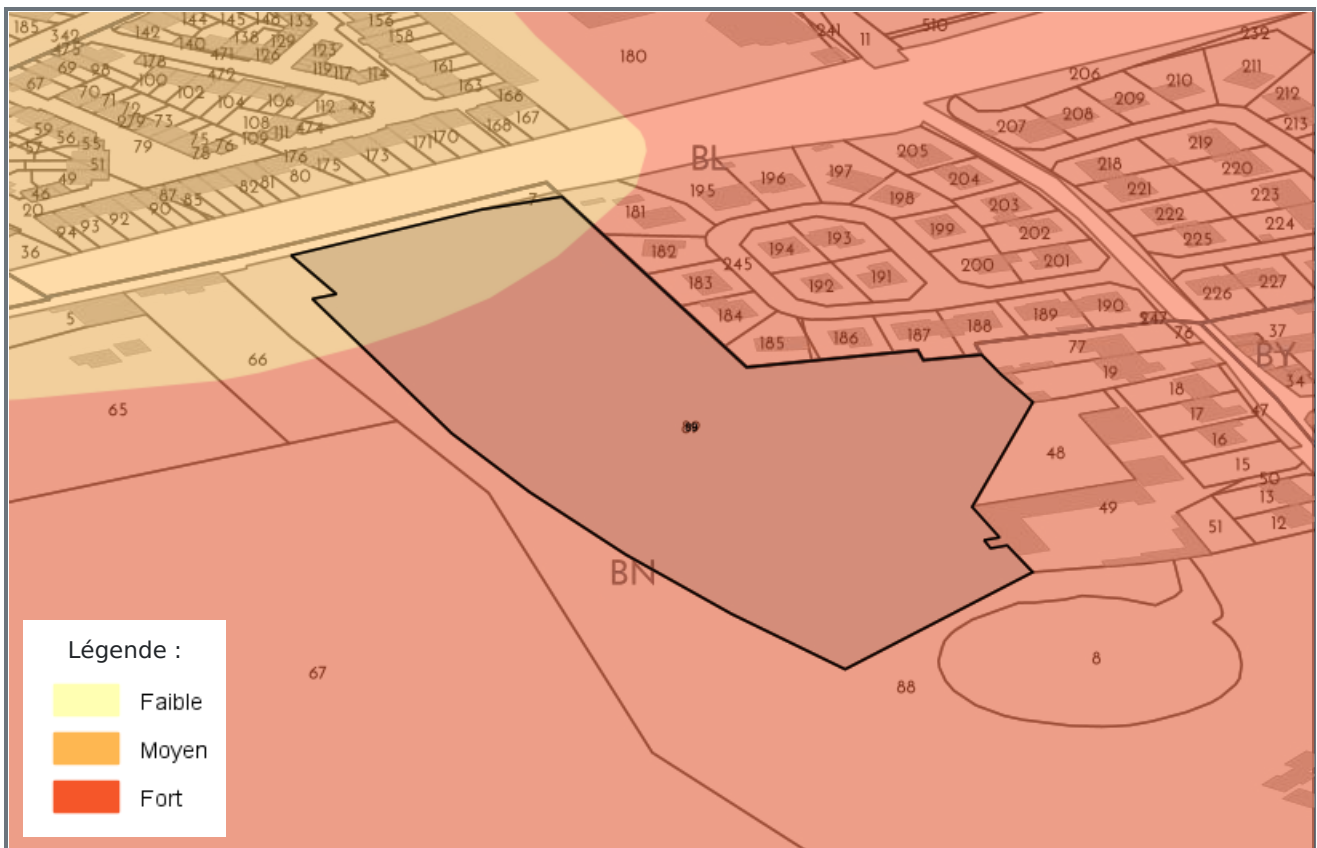
## CARTOGRAPHIE DES MOUVEMENTS DE TERRAINS (ARGILES) - BN65



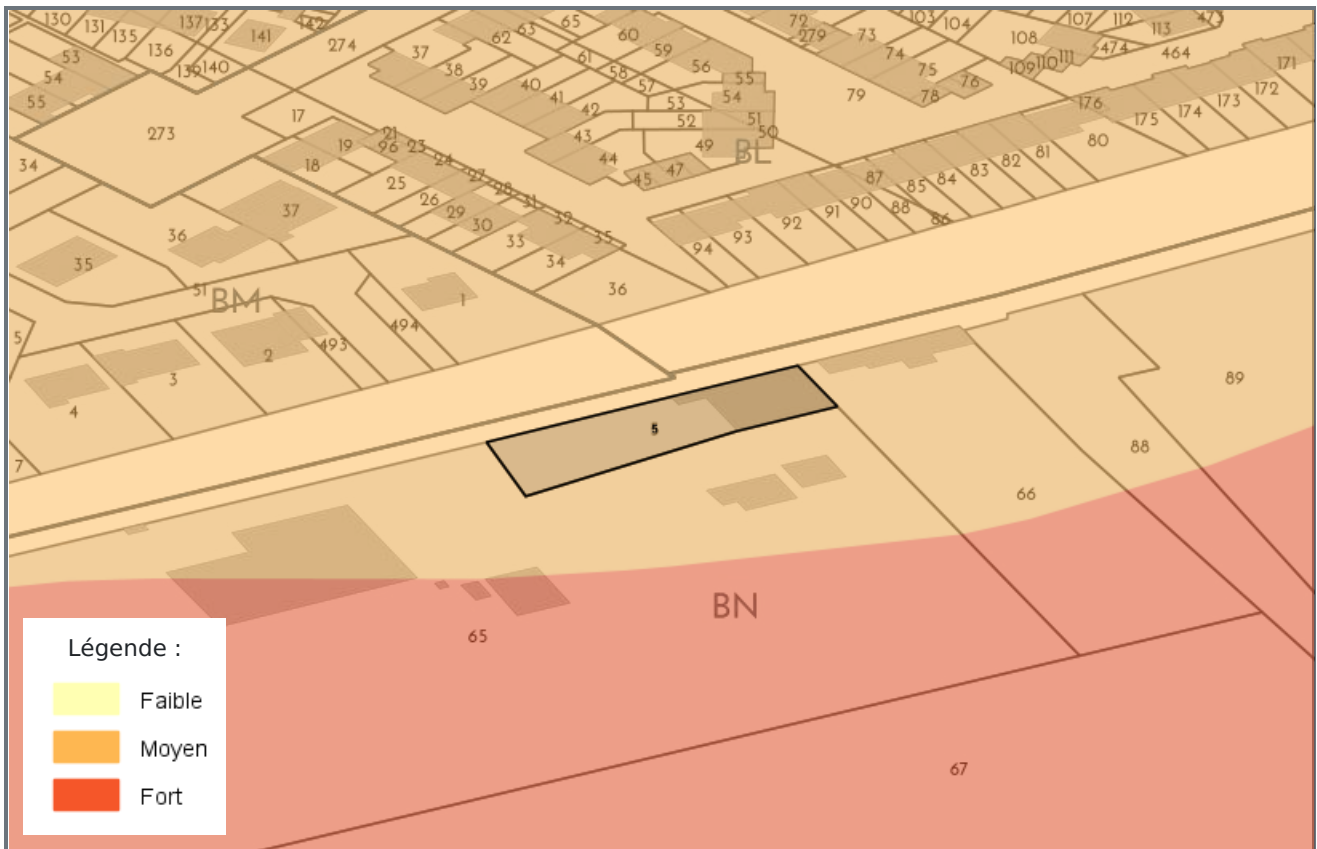
## CARTOGRAPHIE DES MOUVEMENTS DE TERRAINS (ARGILES) - BN66



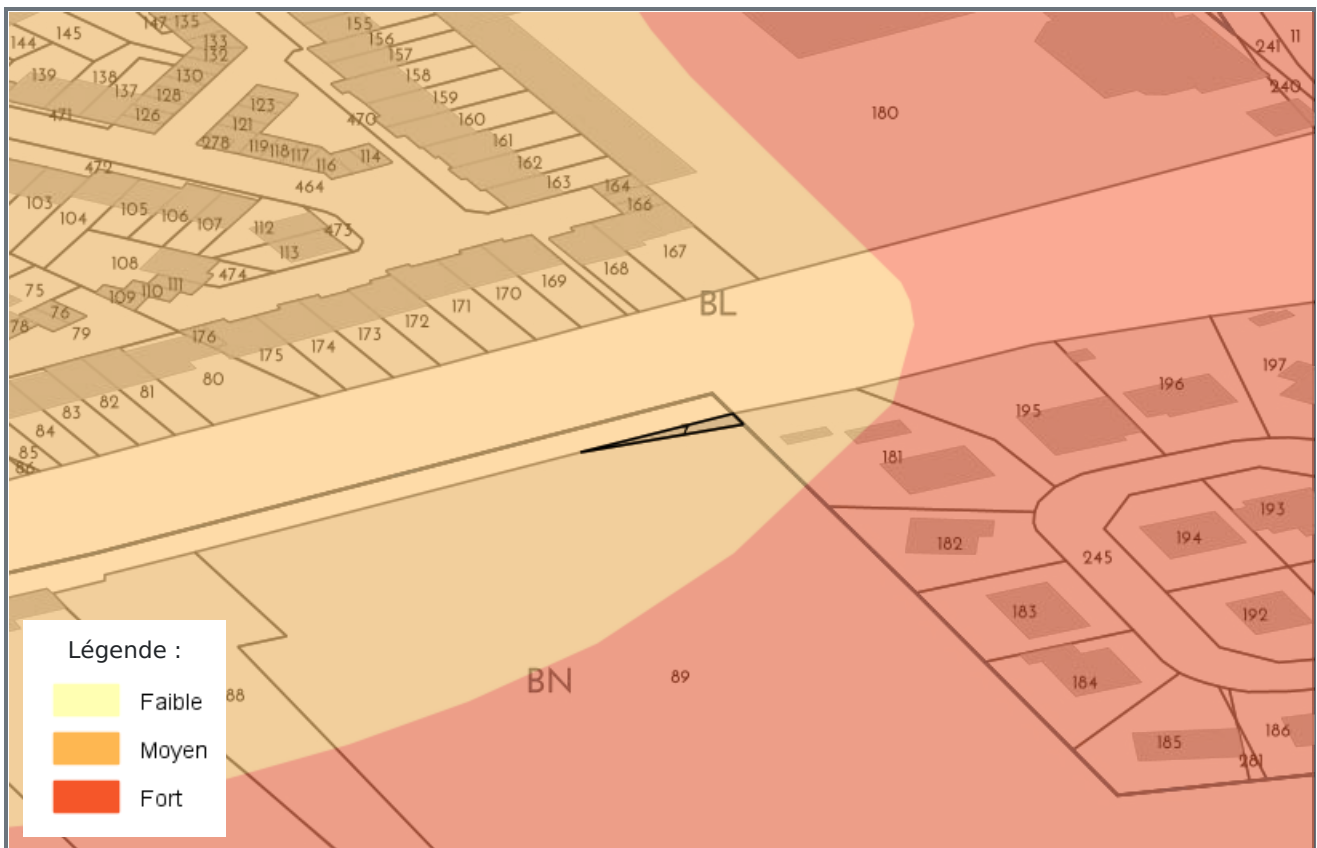
## CARTOGRAPHIE DES MOUVEMENTS DE TERRAINS (ARGILES) - BN89



## CARTOGRAPHIE DES MOUVEMENTS DE TERRAINS (ARGILES) - BN5

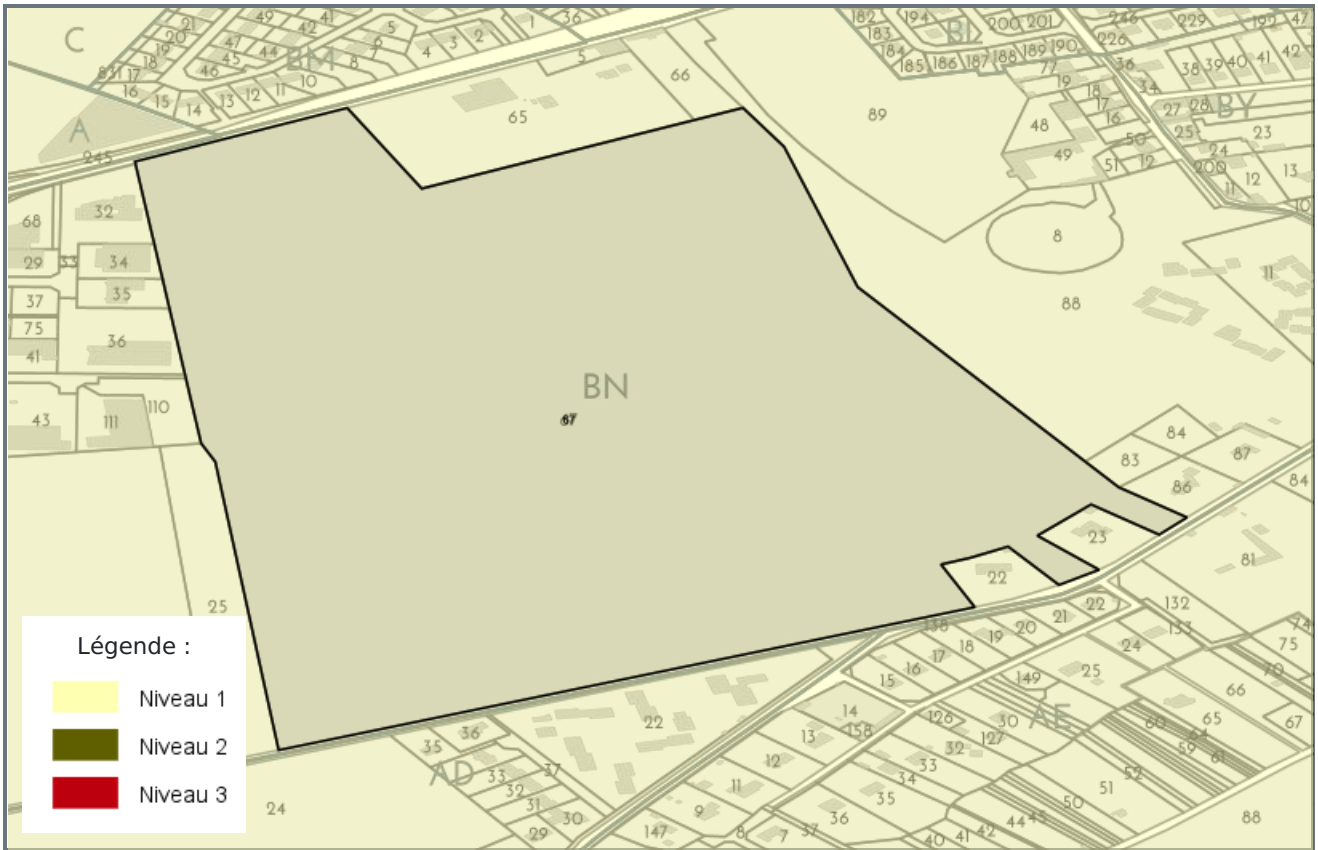


## CARTOGRAPHIE DES MOUVEMENTS DE TERRAINS (ARGILES) - BN7

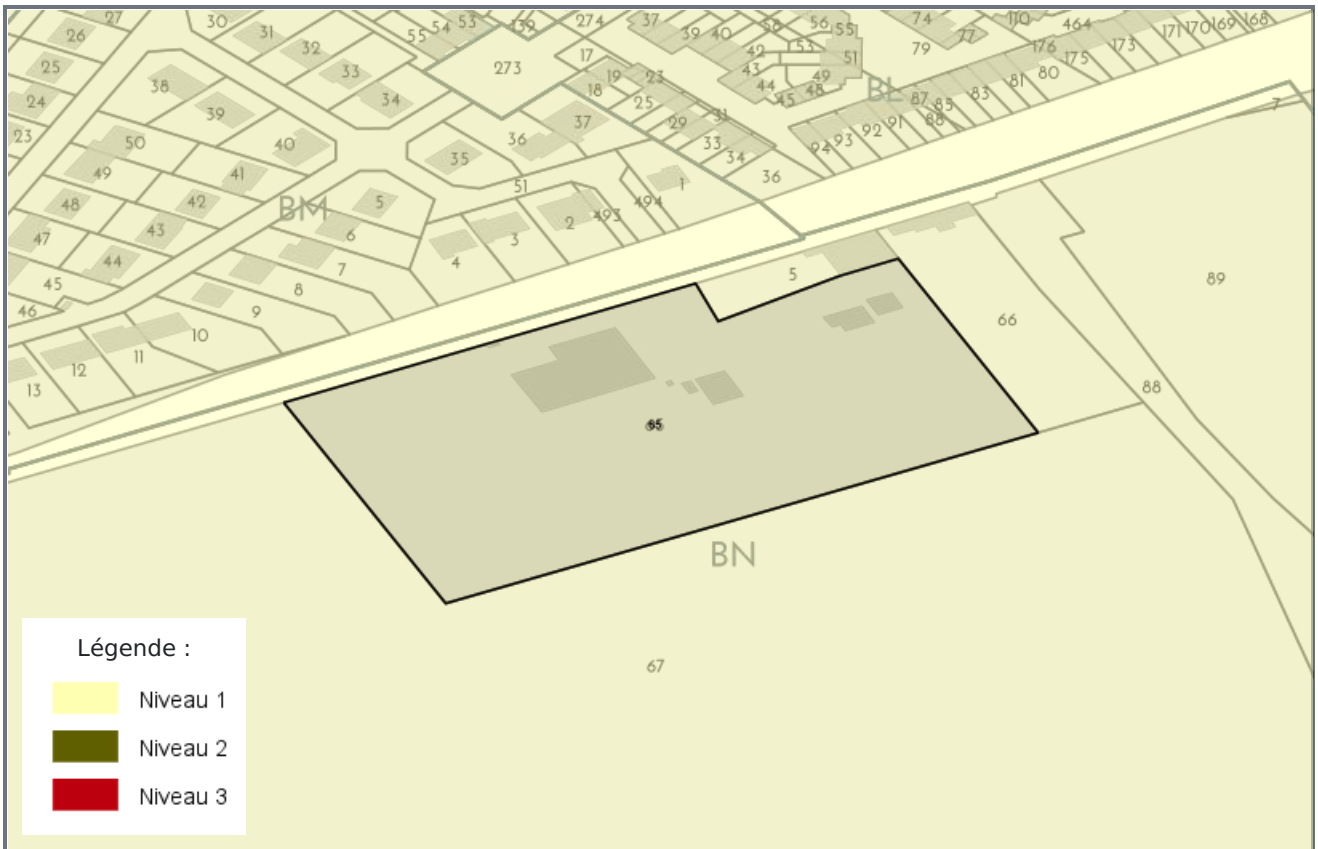




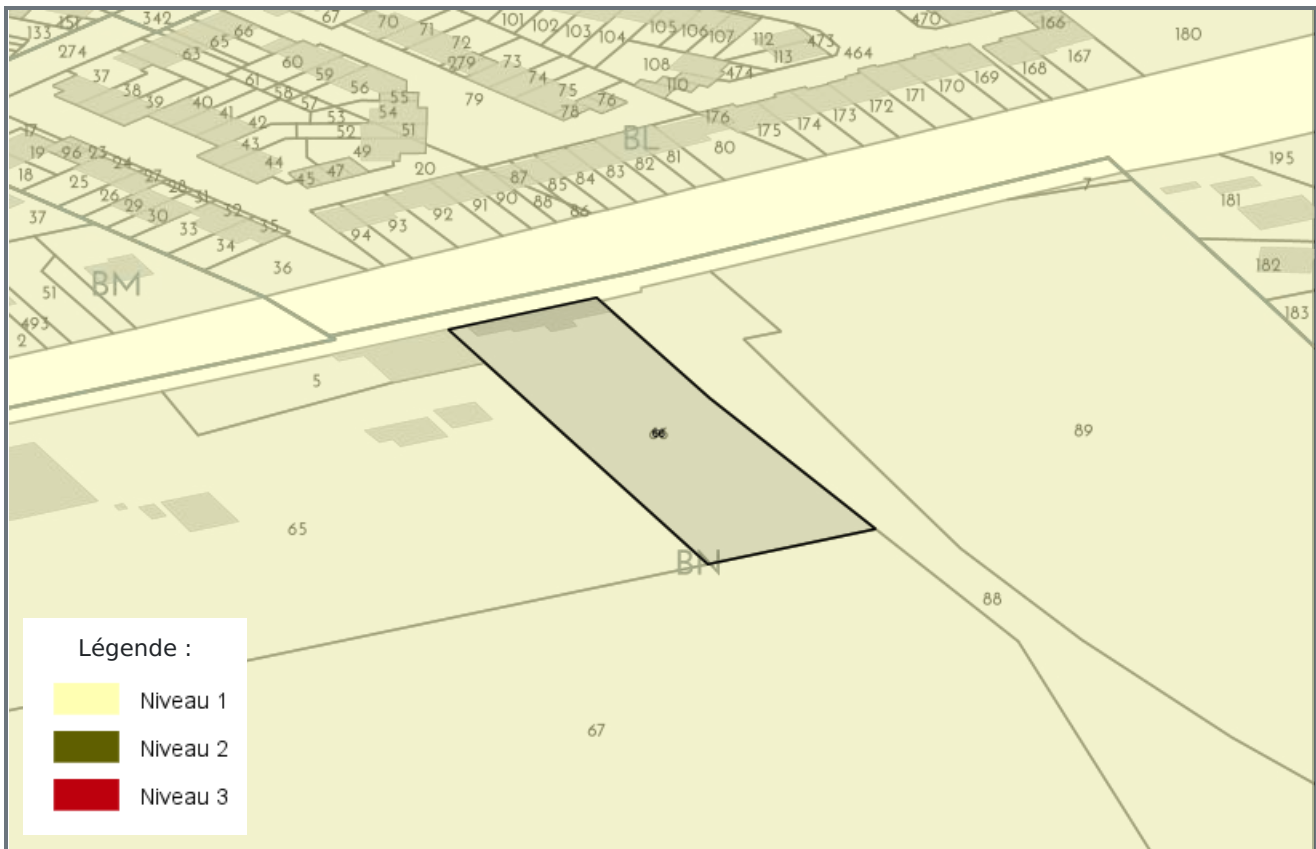
### RADON - BN67



### RADON - BN65



### RADON - BN66



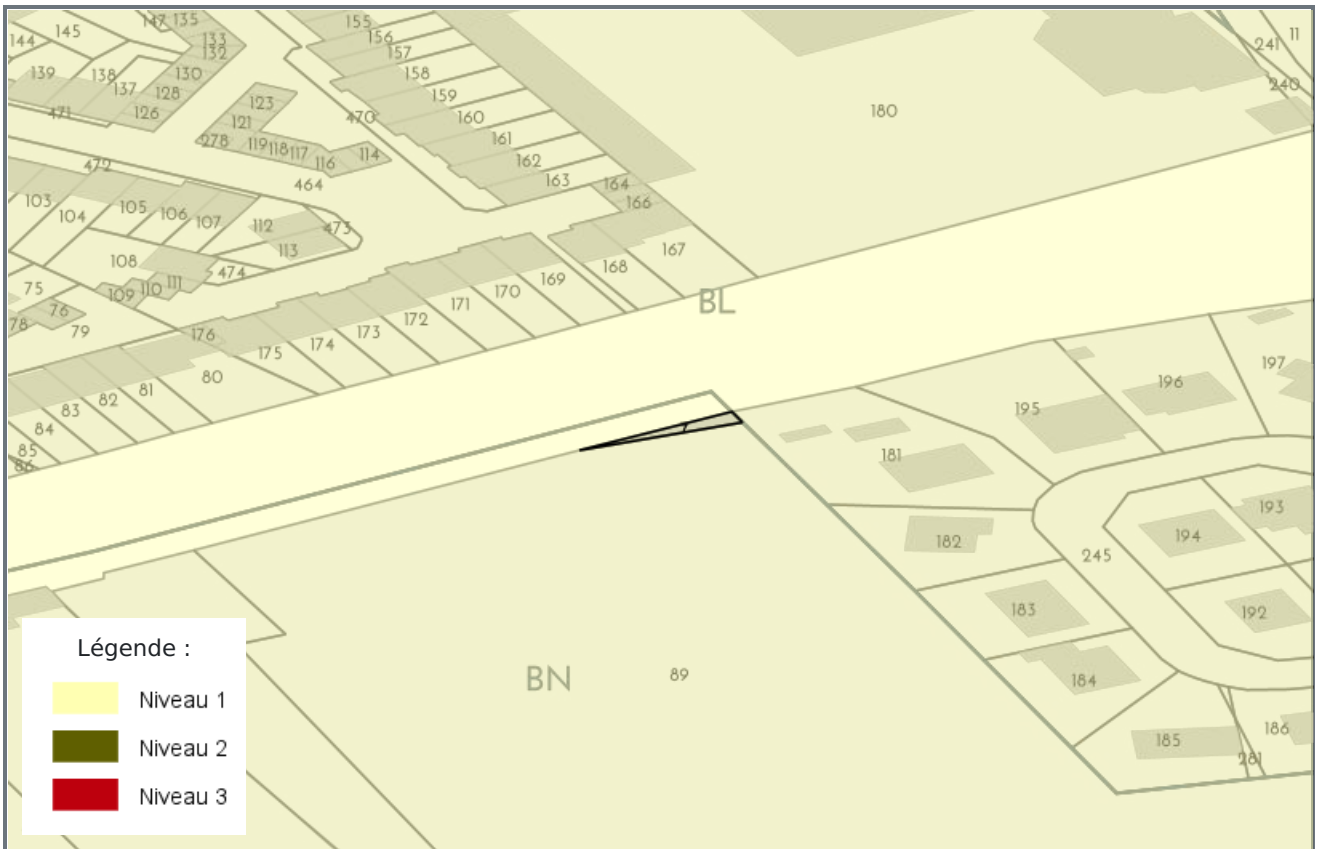
### RADON - BN89



### RADON - BN5



### RADON - BN7

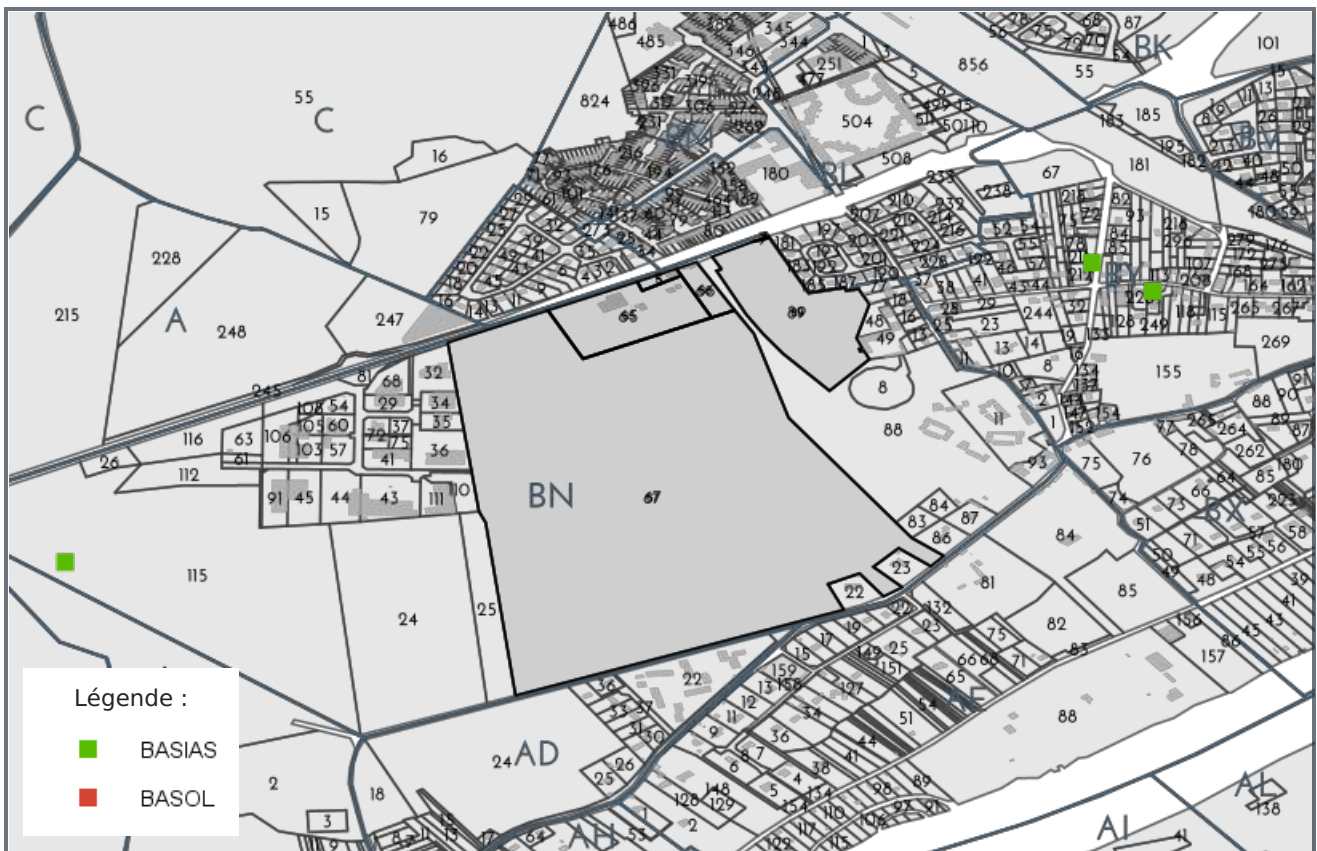




## CARTOGRAPHIE DES ZONES SISMIQUES

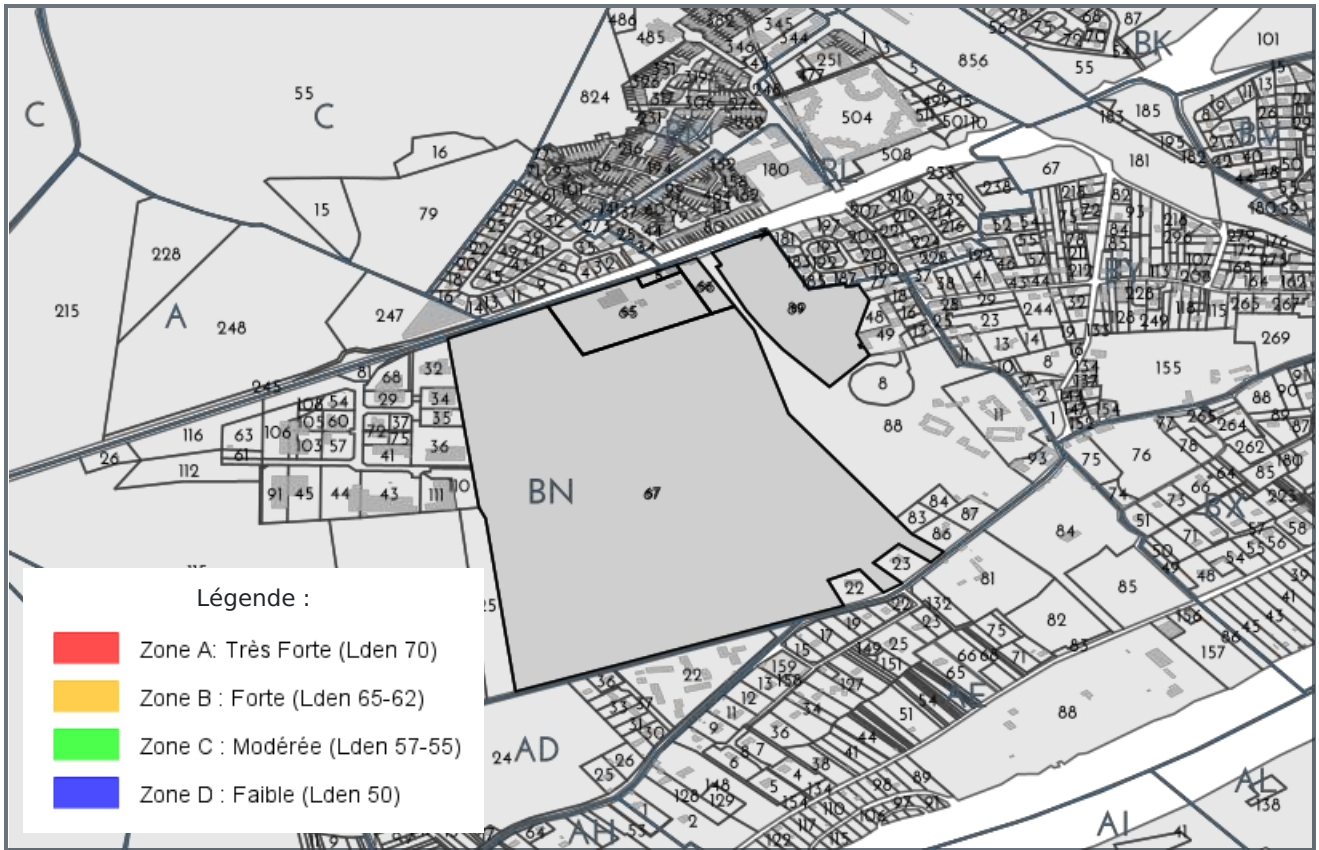


## CARTOGRAPHIE DE POLLUTION DES SOLS ( BASOL / BASIAS)





# PLAN D'EXPOSITION AUX BRUITS (PEB)



**LISTE DES SITES BASIAS (À MOINS DE 500 MÈTRES)**  
BASE DE DONNÉES DES SITES INDUSTRIELS ET ACTIVITÉS DE SERVICES

Code	Raison social, Activité, Adresse	Distance
IDF7706468	escomel (pierre), ex. tournier (serge), garage - carrosserie, rue cimetière (du) le mee-sur-seine (77285)	479 mètres
IDF7702565	remba (françois), garage, 361 rue lyve (de la) le mee-sur-seine (77285)	452 mètres

**LISTE DES SITES BASOL (À MOINS DE 500 MÈTRES)**  
BASE DE DONNÉES DE POLLUTION DES SOL

Code	Raison social, Activité, Adresse	Distance
Aucun site BASOL a moins de 500 mètres		

**LISTE DES SITES ICPE (À MOINS DE 500 MÈTRES)**  
INSTALLATIONS CLASSÉES POUR LA PROTECTION DE L'ENVIRONNEMENT

Code	Raison social, Activité, Adresse	Distance
Aucun site ICPE a moins de 500 mètres		



Préfecture : Seine-et-Marne  
Commune : LE MEE SUR SEINE

## Déclaration de sinistres indemnisés

en application du IV de l'article L 125-5 du Code l'environnement

Adresse de l'immeuble

Avenue Jean Monnet 77350 Le Mée-sur-Seine / Parcelles:  
BN67 - BN65 - BN66 - BN89 - BN5 - BN7  
77350 LE MEE SUR SEINE

### Sinistres indemnisés dans le cadre d'une reconnaissance de l'état de catastrophe

Cochez les cases **OUI** ou **NON**

**Arrêtés de reconnaissance de l'état de catastrophes au profit de la commune**

si, à votre connaissance, l'immeuble a fait l'objet d'une indemnisation suite à des dommages consécutifs à chacun des événements

Catastrophe naturelle	Début	Fin	Arrêté	Jo du	Indemnisation	
Mouvements de terrain différentiels consécutifs à la sécheresse et à la réhydratation des sols	01/07/2018	31/12/2018	18/06/2019	17/07/2019	<input type="radio"/> OUI	<input type="radio"/> NON
Inondations et coulées de boue	08/04/1983	10/04/1983	16/05/1983	18/05/1983	<input type="radio"/> OUI	<input type="radio"/> NON
Mouvements de terrain consécutifs à la sécheresse	01/05/1989	31/12/1990	04/12/1991	27/12/1991	<input type="radio"/> OUI	<input type="radio"/> NON
Mouvements de terrain différentiels consécutifs à la sécheresse et à la réhydratation des sols	01/01/1991	31/12/1996	03/11/1997	16/11/1997	<input type="radio"/> OUI	<input type="radio"/> NON
Inondations - coulées de boue et mouvements de terrain	25/12/1999	29/12/1999	29/12/1999	30/12/1999	<input type="radio"/> OUI	<input type="radio"/> NON
Mouvements de terrain différentiels consécutifs à la sécheresse et à la réhydratation des sols	01/01/2006	31/03/2006	18/04/2008	23/04/2008	<input type="radio"/> OUI	<input type="radio"/> NON
Inondations et coulées de boue	28/05/2016	05/06/2016	08/06/2016	09/06/2016	<input type="radio"/> OUI	<input type="radio"/> NON
Inondations et coulées de boue	15/01/2018	05/02/2018	14/02/2018	15/02/2018	<input type="radio"/> OUI	<input type="radio"/> NON

Etabli le :

SNC LNC ZETA PROMOTION

Nom et visa du vendeur ou du bailleur

Visa de l'acquéreur ou du locataire

Cachet / Signature en cas de prestataire ou mandataire

**Pour en savoir plus**, chacun peut consulter en préfecture ou en mairie, le dossier départemental sur les risques majeurs, le document d'information communal sur les risques majeurs et, sur internet, le site portail dédié à la prévention des risques majeurs : [www.georisques.gouv.fr](http://www.georisques.gouv.fr)