

Etat des risques et pollutions

aléas naturels, miniers ou technologiques, sismicité, potentiel radon et sols pollués
En application des articles L 125-5, L 125-6 et L125-7 du Code de l'Environnement



Réalisé en ligne* par	CABINET D'EXPERTISES BUSQUET
Numéro de dossier	2019/10 - 273
Date de réalisation	10/10/2019
Localisation du bien	Avenue Léo Lagrange 31270 CUGNAUX
Section cadastrale	BI 299, BI 321, BI 322, BI 303
Altitude	165.9m
Données GPS	Latitude 43.539451 - Longitude 1.350041
Désignation du vendeur	SCCV CUGNAUX LEO LAGRANGE
Désignation de l'acquéreur	

* Document réalisé en ligne par **CABINET D'EXPERTISES BUSQUET** qui assume la responsabilité de la localisation et de la détermination de l'exposition aux risques, sauf pour les réponses générées automatiquement par le système.

EXPOSITION DE L'IMMEUBLE AU REGARD D'UN OU PLUSIEURS PLANS DE PRÉVENTION DE RISQUES				
Zonage réglementaire sur la sismicité : Zone 1 - Très faible			EXPOSÉ	-
Commune à potentiel radon de niveau 3			NON EXPOSÉ	-
Immeuble situé dans un Secteur d'Information sur les sols			NON EXPOSÉ	-
PPRn	Mouvement de terrain Sécheresse	Approuvé	EXPOSÉ	Voir prescriptions (1)

(1) **Information Propriétaire : Votre immeuble est concerné par des prescriptions de travaux.**
Vous devez répondre manuellement sur l'imprimé Officiel (page 2) si "**OUI**" ou "**NON**" les travaux prescrits par le règlement du ou des PPR ont été réalisés.
(Ceci peut concerner les PPR naturels, miniers et technologiques). Pour plus d'informations, se référer au "Règlement Plan de Prévention et Prescriptions de Travaux".

SOMMAIRE

Synthèse de votre Etat des Risques et Pollutions
Imprimé Officiel (feuille rose/violette)
Arrêtés de Catastrophes Naturelles / Déclaration de sinistres indemnisés
Extrait Cadastral
Zonage réglementaire sur la Sismicité
Cartographies des risques dont l'immeuble est exposé
Annexes : Arrêtés

Etat des risques et pollutions

aléas naturels, miniers ou technologiques, sismicité, potentiel radon et sols pollués
En application des articles L 125-5, L 125-6 et L 125-7 du Code de l'Environnement

Attention ! S'ils n'impliquent pas d'obligation ou d'interdiction réglementaire particulière, les aléas connus ou prévisibles qui peuvent être signalés dans les divers documents d'information préventive et concerner le bien immobilier ne sont pas mentionnés par cet état.

Cet état est établi sur la base des informations mises à disposition par arrêté préfectoral
n° NC du 21/09/2017

mis à jour le

Adresse de l'immeuble
Avenue Léo Lagrange
31270 CUGNAUX

Cadastre
BI 299, BI 321, BI 322, BI 303

Situation de l'immeuble au regard d'un plan de prévention de risques naturels (PPRN)

- > L'immeuble est situé dans le périmètre d'un PPR N
prescrit anticipé approuvé date
- ¹ si oui, les risques naturels pris en compte sont liés à :
inondation crue torrentielle mouvements de terrain avalanches sécheresse / argile
cyclone remontée de nappe feux de forêt séisme volcan
- > L'immeuble est concerné par des prescriptions de travaux dans le règlement du PPRN
² si oui, les travaux prescrits ont été réalisés
oui non

Situation de l'immeuble au regard d'un plan de prévention de risques miniers (PPRM)

- > L'immeuble est situé dans le périmètre d'un PPR M
prescrit anticipé approuvé date
- ³ si oui, les risques miniers pris en compte sont liés à :
mouvements de terrain autres
- > L'immeuble est concerné par des prescriptions de travaux dans le règlement du PPRM
⁴ si oui, les travaux prescrits ont été réalisés
oui non

Situation de l'immeuble au regard d'un plan de prévention de risques technologiques (PPRT)

- > L'immeuble est situé dans le périmètre d'étude d'un PPRt prescrit et non encore approuvé
⁵ si oui, les risques technologiques pris en considération dans l'arrêté de prescription sont liés à :
effet toxique effet thermique effet de surpression projection risque industriel
- > L'immeuble est situé dans le périmètre d'exposition aux risques d'un PPR T approuvé
oui non
- > L'immeuble est situé dans un secteur d'expropriation ou de délaissement
oui non
- > L'immeuble est situé en zone de prescription
⁶ Si la transaction concerne un logement, les travaux prescrits ont été réalisés
oui non
- ⁶ Si la transaction ne concerne pas un logement, l'information sur le type de risques auxquels l'immeuble est exposé ainsi que leur gravité, probabilité et cinétique, est jointe à l'acte de vente
oui non

Situation de l'immeuble au regard du zonage sismique réglementaire

- > L'immeuble est situé dans une commune de sismicité classée en
zone 1 très faible zone 2 faible zone 3 modérée zone 4 moyenne zone 5 forte

Situation de l'immeuble au regard du zonage réglementaire à potentiel radon

- > L'immeuble se situe dans une commune à potentiel radon classée en niveau 3
oui non

Information relative à la pollution de sols

- > Le terrain se situe en secteurs d'information sur les sols (SIS)
NC* oui non

Information relative aux sinistres indemnisés par l'assurance suite à une catastrophe N/M/T**

- > L'information est mentionnée dans l'acte de vente
oui non

Extraits des documents de référence joints au présent état et permettant la localisation de l'immeuble au regard des risques pris en compte

Carte Sismicité, Carte Mouvement de terrain Sécheresse

Vendeur - Acquéreur

Vendeur

Acquéreur

Date

SCCV CUGNAUX LEO LAGRANGE
80 place Ernest Granier - CS 19501
10/10/2019 34960 MONTPELLIER CEDEX 2
Tél. 04 67 13 80 00 - Fax 04 67 13 80 25
RCS Montpellier 832 907 174
SC au capital de 1.600 €

Fin de validité

10/04/2020

Cet état, à remplir par le vendeur ou le bailleur, est destiné à être en annexe d'un contrat de vente ou de location d'un immeuble.

L'édition et la diffusion de ce document implique l'acceptation des Conditions Générales de Vente, disponibles sur le site <https://www.mont-oro.com>
© 2019 Média Intra, SAGE Intra - 124 rue Louis Baudouin 91100 CORBEIL ESSONNES - RCS EVRY 750 075 511 - RCP GENERALI N°AP 590 250

Arrêtés de Catastrophes Naturelles / Déclaration de sinistres indemnisés en application du chapitre IV de l'article L125-5 du Code de l'environnement

Préfecture : Haute-Garonne
Adresse de l'immeuble : Avenue Léo Lagrange 31270 CUGNAUX
En date du : 10/10/2019

Sinistres indemnisés dans le cadre d'une reconnaissance de l'état de catastrophe naturelle

Type de catastrophe	Date de début	Date de Fin	Publication	JO	Indemnisé
Tempête	06/11/1982	10/11/1982	30/11/1982	02/12/1982	
Inondations et coulées de boue	21/06/1993	22/06/1993	05/01/1994	21/01/1994	
Inondations, coulées de boue et mouvements de terrain	25/12/1999	29/12/1999	29/12/1999	30/12/1999	
Mouvements de terrain différentiels consécutifs à la sécheresse et à la réhydratation des sols	01/07/2003	30/09/2003	22/11/2005	13/12/2005	
Inondations et coulées de boue	24/01/2009	27/01/2009	28/01/2009	29/01/2009	
Mouvements de terrain différentiels consécutifs à la sécheresse et à la réhydratation des sols	01/07/2011	31/12/2011	11/03/2013	14/03/2013	
Inondations et coulées de boue	22/07/2015	22/07/2015	28/10/2015	29/10/2015	

Cochez les cases **Indemnisé** si, à votre connaissance, l'immeuble a fait l'objet d'une indemnisation suite à des dommages consécutifs à chacun des événements.

Etabli le :

Signature / Cachet en cas de prestataire ou mandataire

Vendeur : SCCV CUGNAUX LEO LAGRANGE

Acquéreur :

Pour en savoir plus, chacun peut consulter en préfecture ou en mairie, le dossier départemental sur les risques majeurs, le document d'information communal sur les risques majeurs.

Définition juridique d'une catastrophe naturelle :

Phénomène ou conjonction de phénomènes dont les effets sont particulièrement dommageables.

Cette définition est différente de celle de l'article 1er de la loi n°82-600 du 13 juillet 1982 relative à l'indemnisation des victimes de catastrophes naturelles, qui indique: "sont considérés comme effets des catastrophes naturelles [...] les dommages matériels directs ayant eu pour cause déterminante l'intensité anormale d'un agent naturel, lorsque les mesures habituelles à prendre pour prévenir ces dommages n'ont pu empêcher leur survenance ou n'ont pu être prises". La catastrophe est ainsi indépendante du niveau des dommages causés. La notion "d'intensité anormale" et le caractère "naturel" d'un phénomène relèvent d'une décision interministérielle qui déclare "l'état de catastrophe naturelle".

Source : Guide Général PPR

Extrait Cadastral

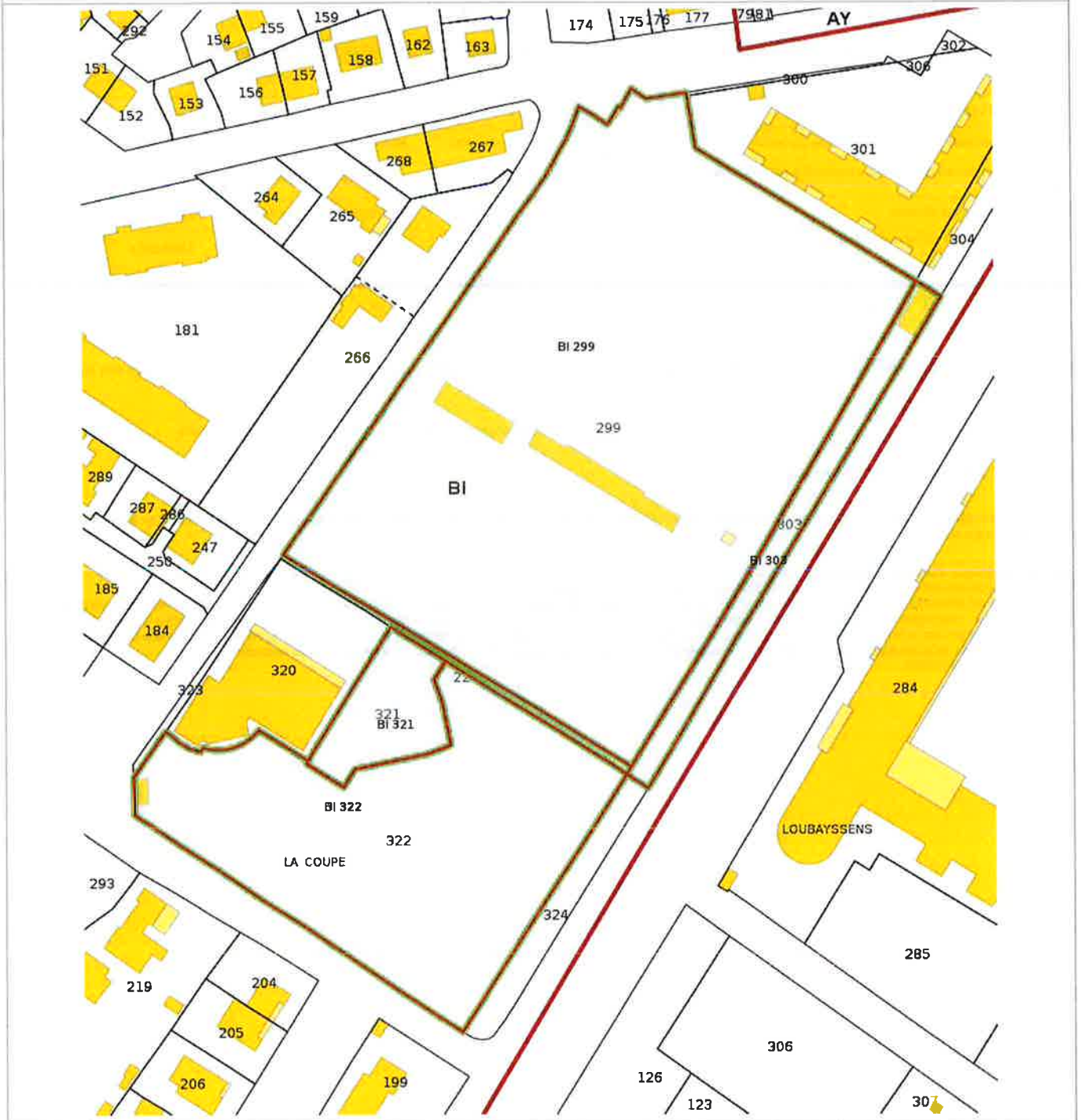
Département : Haute-Garonne

Bases de données : IGN, Cadastre.gouv.fr

Commune : CUGNAUX

IMG REPERE

Parcelles : BI 299, BI 321, BI 322, BI 303

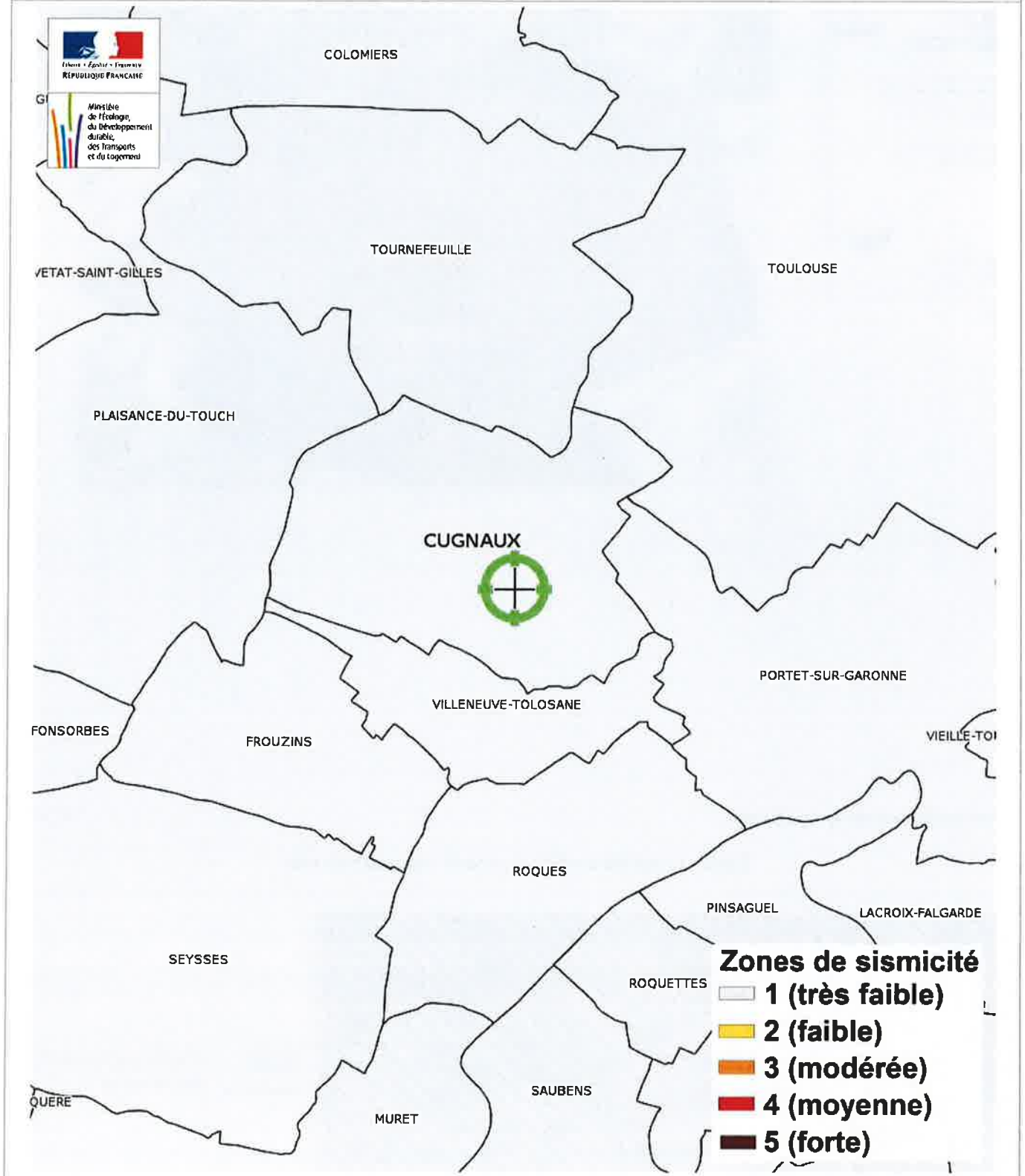


Zonage réglementaire sur la Sismicité

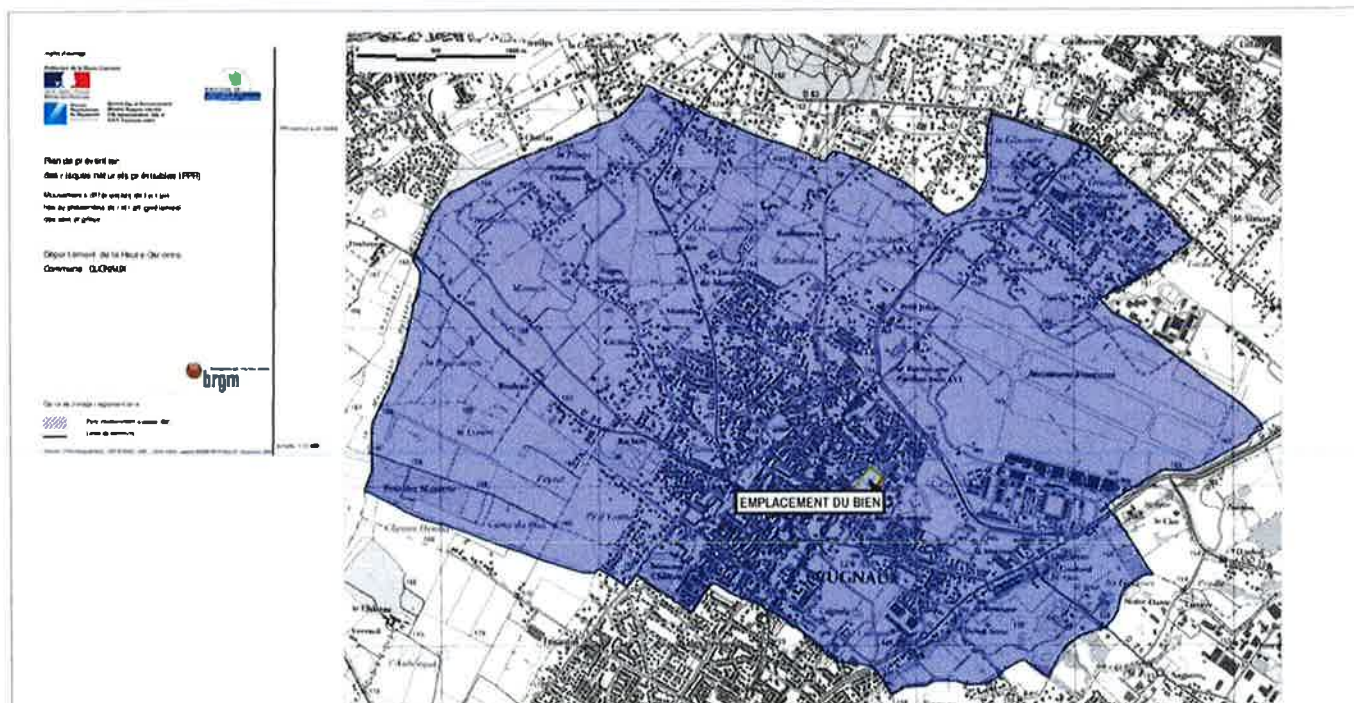
Département : Haute-Garonne

Commune : CUGNAUX

Zonage réglementaire sur la Sismicité : Zone 1 - Très faible



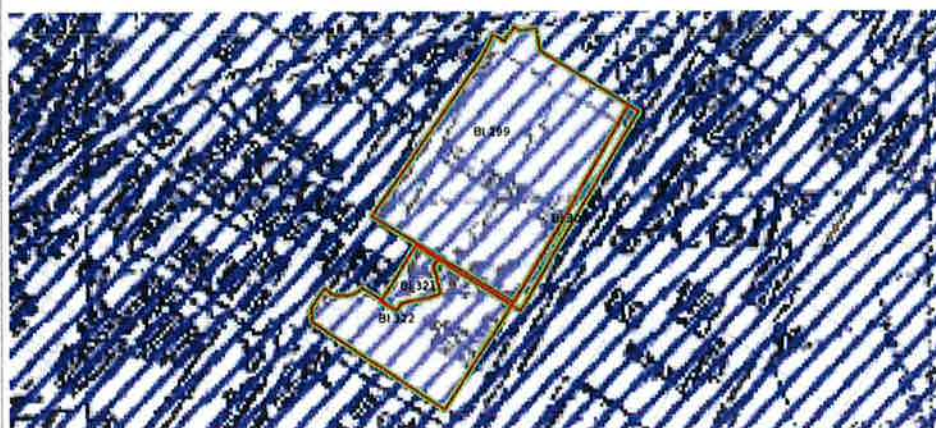
Carte Mouvement de terrain Sécheresse



Mouvement de terrain Sécheresse Approuvé

EXPOSÉ

Zoom et Légende extraits de la carte originale ci-dessus



Zone moyennement exposée (B2)
Limite de commune

Annexes Arrêtés



PRÉFET DE LA HAUTE-GARONNE

Direction Départementale des Territoires

Service Risques et Gestion de Crise

Arrêté relatif à l'information des acquéreurs et des locataires (IAL) de biens immobiliers sur les risques naturels et technologiques majeurs

Le préfet de la région Occitanie,
Préfet de la Haute-Garonne,
Officier de la Légion d'honneur,
Officier de l'ordre national du Mérite,

Vu le code général des collectivités territoriales ;

Vu le code de l'environnement, notamment ses articles L 125-5 et R 125-23 à R 125-27 ;

Vu la loi n° 2003-699 du 30/07/2003 relative à la prévention des risques technologiques et naturels et à la réparation des dommages ;

Vu le décret du 6 juin 1951 portant approbation, dans les départements de la Haute-Garonne et des Hautes-Pyrénées, des Plans de Surfaces Submersibles des vallées des rivières La Garonne, L'Ariège, Le Salat et La Save ;

Vu le décret n° 2010-1254 du 22 octobre 2010 relatif à la prévention du risque sismique ;

Vu le décret n° 2010-1255 du 22 octobre 2010 portant délimitation des zones de sismicité du territoire français ;

Vu le décret n° 2015-5 du 6 janvier 2015 modifiant l'article D. 563-8-1 du code de l'environnement ;

Vu l'arrêté préfectoral du 31 juillet 2015 relatif à l'information des acquéreurs et des locataires de biens immobiliers sur les risques naturels et technologiques majeurs ;

Vu l'arrêté préfectoral du 17 octobre 2015 portant approbation du plan de prévention des risques technologiques (PPRT) autour de la société « BASF Health and Care Products France SAS » sur le territoire des communes de Boussens et Roquefort-sur-Garonne, en Haute-Garonne ;

Vu l'arrêté préfectoral du 13 novembre 2015 portant approbation de la modification du plan de prévention des risques naturels prévisibles de la commune de Cassagne ;

Vu l'arrêté préfectoral du 30 décembre 2015 portant approbation du plan de prévention des risques technologiques (PPRT) autour de la société « FIBRE EXCELLENCE SAINT-GAUDENS » sur le territoire des communes de Saint-Gaudens et Valentine, en Haute-Garonne ;

Vu l'arrêté préfectoral du 18 avril 2016 portant approbation du Plan de Prévention des Risques Naturels sur le bassin de la Marcaissonne Saune Seillonne sur les communes de Aigrefeuille, Auzielle, Drémil-Lafage, Flourens, Fourquevaux, Lanta, Lauzerville, Mons, Odars, Pin-Balma, Préserville, Quint-Fonsegrives, Saint-Orens-de-Gameville, Saint-Pierre-de-Lages, Sainte-Foy-d'Aigrefeuille et Vallesvilles ;

Vu l'arrêté préfectoral du 17 février 2017 portant approbation du plan de prévention des risques naturels prévisibles liés aux inondations sur les communes de Aussonne, Bonrepos-sur-Aussonnelle, Brax, Colomiers, Cornebarrieu, Empeaux, Fontenilles, La Salvétat-Saint-Gilles, Léguevin, Pibrac et Saint-Thomas ;

Annexes

Arrêtés

Vu l'arrêté préfectoral du 12 juin 2017 portant approbation du Plan de Prévention des Risques Technologiques autour des sociétés ESSO SAF et STCM (Société de Traitement Chimique des métaux) sur le territoire de la commune de Toulouse, en Haute-Garonne ;

Vu la décision du tribunal administratif de Toulouse portant annulation de l'arrêté préfectoral du 29 juin 2012 portant approbation du Plan de Prévention du Risque Naturel Prévisible pour le Touch Aval pour les communes de Bérat, Fonsorbes, Labastidette, Lamasquère, Le Lherm, Plaisance-du-Touch, Poucharramet, Saint-Clar de Rivière, Saint-Lys, Seysses et Tournefeuille ;

Vu l'arrêté préfectoral du 18 juillet 2017 portant abrogation de l'arrêté du 18 décembre 2007 portant prescription d'un plan de prévention du risque inondation sur le bassin versant du Touch-Aval et portant prescription du plan de prévention des risques naturels prévisibles liés aux inondations sur les communes de Bérat, Fonsorbes, Labastidette, Lamasquère, Lherm, Plaisance-du-Touch, Poucharramet, Saint-Clar-de-Rivière, Saint-Lys, Seysses et Tournefeuille ;

Vu l'arrêté préfectoral du 26 juin 2017 portant approbation du Plan de Prévention des Risques Technologiques autour de la société FINAGAZ sur le territoire des communes de Fenouillet et Saint-Alban, en Haute-Garonne ;

Considérant que les communes concernées par l'obligation d'information des acquéreurs et des locataires (IAL) de biens immobiliers selon le type de risque connu sur le territoire sont celles faisant l'objet d'un Plan de Prévention des Risques Naturels et/ou Technologiques prescrit, mis en enquête publique ou approuvé ;

Considérant que, dans le cadre de l'information des acquéreurs et des locataires (IAL) de biens immobiliers, l'État définit et publie la liste des risques naturels prévisibles et des risques technologiques auxquels une commune est exposée sur tout ou partie de son territoire, ainsi que la liste des documents auxquels le vendeur ou bailleur peut se référer ;

Sur proposition du secrétaire général de la préfecture de la Haute-Garonne,

Arrête :

Art. 1^{er}. – L'arrêté préfectoral du 31 juillet 2015 relatif à l'information des acquéreurs et des locataires de biens immobiliers sur les risques naturels et technologiques majeurs dans le département de la Haute-Garonne est abrogé.

Art. 2. – Pour les communes concernées par l'obligation d'information des acquéreurs et des locataires (IAL) de biens immobiliers sur les risques naturels et technologiques majeurs, une fiche synthétique inventorie :

- 1° le risque inondation,
- 2° le risque mouvements de terrain,
- 3° le risque avalanche,
- 4° le risque sécheresse,
- 5° le risque technologique,
- 6° le risque sismique.

Des documents cartographiques précisent la nature, la délimitation et, dans la mesure du possible, l'intensité des risques, sur le territoire communal.

Art. 3. – Conformément aux principes du droit d'accès aux informations relatives à l'environnement et à la sécurité civile, la préfecture de la Haute-Garonne met à disposition du public, sur le site internet des services de l'État en Haute-Garonne, les documents nécessaires à l'élaboration de l'état des risques naturels, miniers et technologiques (ERNMT) :

<http://www.haute-garonne.gouv.fr/IAL>.

Art. 4. – Le présent arrêté peut faire l'objet d'un recours dans les deux mois à partir de sa publication auprès du tribunal administratif de TOULOUSE.

Annexes

Arrêtés

Seuls les documents graphiques des documents originaux des plans de prévention des risques naturels et technologiques approuvés, précis à l'échelle cadastrale et disponibles en préfecture, sous-préfectures et mairies, font foi en cas de litige.

Art. 5. – Cet arrêté sera adressé à Monsieur le secrétaire général de la préfecture de la Haute-Garonne, Monsieur le directeur de cabinet du préfet de la Haute-Garonne, Messieurs les sous-préfets d'arrondissement, Monsieur le directeur départemental des territoires de la Haute-Garonne, Mesdames et Messieurs, les maires des communes de la Haute-Garonne et Monsieur le président de la chambre départementale des notaires de la Haute-Garonne, qui sont chargés, chacun en ce qui le concerne, de l'exécution du présent arrêté.

Le présent arrêté sera affiché en mairie et publié au recueil des actes administratifs de la préfecture de la Haute-Garonne.

Fait à Toulouse, le **21 SEP. 2017**

Pour le préfet et par délégation,
le secrétaire général,


Jean-François Colombet

Annexes Arrêtés



PRÉFET DE LA HAUTE-GARONNE

Arrêté préfectoral portant création des secteurs d'information des sols (SIS) dans le département de la Haute-Garonne

Le préfet de la région Occitanie,
préfet de la Haute-Garonne,
Chevalier de la Légion d'honneur,
Chevalier de l'ordre national du Mérite,

Vu le code de l'environnement, et en particulier ses articles L. 556-2, L. 125-6 et L. 125-7, R. 125-23 à R. 125-27, R. 125-41 à R. 125-47 ;

Vu le code de l'urbanisme, notamment les articles R. 151-53 10°, R. 410-15-1, R. 442-8-1 et R. 431-16 n ;

Vu l'article 173 de la loi n° 2014-366 du 24 mars 2014 pour l'accès au logement et un urbanisme rénové, dite loi ALUR, qui prévoit l'élaboration de secteurs d'information sur les sols (SIS) ;

Vu le décret n° 2015-1353 du 26 octobre 2015 relatif aux articles L. 125-6 et L. 125-7 du code de l'environnement précisant les modalités de mise en œuvre des SIS ;

Vu le rapport de l'inspection des installations classées du 29 janvier 2019 proposant la création de SIS sur les 17 communes du département de la Haute-Garonne ci-après désignées : Bagnères de Luchon ; BousSENS, Cadours, Cazères sur Garonne, Colomiers, Cugnaux, Colomiers, Marignac, Montréjeau, Muret, Portet sur Garonne, St Alban, St Jory, St Gaudens, Toulouse, Villefranche de Lauragais, Villemur-sur-Tarn ;

Vu les avis émis par les maires de BousSENS, Villemur-sur-Tarn et par Toulouse Métropole ;

Vu l'absence de réponse, dans le délai de 6 mois, valant avis favorable, des autres communes ou EPCI consultés par courrier en date du 28 mai 2018 ;

Vu l'information des propriétaires concernés par les projets de création des SIS par courriers en date du 3 juillet 2018 et 4 octobre 2018 ;

Vu les observations du public recueillies entre le 3 septembre 2018 et le 28 novembre 2018 ;

Considérant qu'il convient de formaliser les informations détenues par l'État sur la pollution des sols afin de garantir, en cas de changement d'usage, la réalisation d'études de sols et de mesures de gestion de la pollution pour préserver la sécurité, la santé ou la salubrité publique et l'environnement ;

Considérant que chaque commune ou EPCI concerné du département de la Haute-Garonne a été consulté sur le ou les projet(s) de création de SIS situé(s) sur son territoire ;

Annexes

Arrêtés

Considérant que les propriétaires des terrains concernés par un projet de création d'un SIS ont été informés du projet et des modalités de consultation du public ;

Considérant que la consultation du public a été réalisée du 3 septembre 2018 au 28 novembre 2018 ;

Considérant que les remarques des communes, des propriétaires et du public concernés ne remettent pas en cause les projets de création de secteurs d'information sur les sols ;

Sur proposition du secrétaire général de la préfecture de la Haute-Garonne,

Arrête :

Art. 1er. – Désignation des SIS

Conformément à l'article R. 125-45 du code de l'environnement, les secteurs d'information sur les sols suivants sont créés, par ordre alphabétique des communes concernées :

- BAGNERES DE LUCHON : SIS n° 31SIS4019 – ANCIENNE USINE A GAZ
- BOUSSENS : SIS n° 31SIS4000 – SEUB (SOCIETE D'EXPLOITATION DE L'USINE DE BOUSSENS)
- CADOURS : SIS n° 31SIS4001 – SIVOM DE CADOURS – INCINERATEUR D'ORDURES MENAGERES
- CAZERES SUR GARONNE : SIS n° 31SIS4015 – INCINERATEUR DE CAZERES
- COLOMIERS : SIS n° 31SIS4938 – SOCIETE DES PETROLES SHELL
- CUGNAUX : SIS n° 31SIS5990 – DEA de Toulouse Francazal
- FENOUILLET : SIS n° 31SIS4004 – BEZIAT CASTANET
SIS n° 31SIS4931 – SOFERTI
- MARIGNAC : SIS n° 31SIS4457 – ALMAMET
- MONTREJEAU : SIS n° 31SIS4018 – ANCIENNE USINE A GAZ
- MURET : SIS n° 31SIS4125 – LACROIX TOUS ARTIFICES SA
- PORTET SUR GARONNE : SIS n° 31SIS4005 – LAFITTE (ex AUGROS PACKAGING)
- SANT ALBAN : SIS n° 31SIS4027 – GERLERO ET FILS
- SAINT JORY : SIS n° 31SIS4030 – BOOMERANG (BIS RECYCLAGE)
- SAINT GAUDENS : SIS n° 31SIS4012 – ETABLISSEMENTS FIDELLE
SIS n° 31SIS4017 – ANCIENNE USINE A GAZ
- TOULOUSE : SIS n° 31SIS4980 – AIR FRANCE
SIS n° 31SIS4937 – CARNAUD METAL BOX (groupe CROWN EUROPE)
SIS n° 31SIS4955 – EPR (ENTREPÔTS PETROLIERS REGIONAUX) DEPÔT DE TOULOUSE

2/4

Annexes

Arrêtés

SIS n° 31SIS4249 – FERRONNERIES DU MIDI Usine de l'Embouchure / ZAC des Ponts Jumeaux
SIS n° 31SIS3985 – EDF GDF SERVICES GRAND TOULOUSE (Ancienne usine à gaz)
SIS n° 31SIS4192 – HALTE GARDERIE LAPUJADE n° 310785845
SIS n° 31SIS4189 – LYCEE GUYNEMER n° 0310051M
SIS n° 31SIS4023 – ENTREPRISE MALET
SIS n° 31SIS4024 – NADAL
SIS n° 31SIS4025 – Société des PETROLES SHELL
SIS n° 31SIS4194 – SEGPA LAMARTINE n° 0311719A
SIS n° 31SIS4956 – SHELL (DEPOT DE TOULOUSE)
SIS n° 31SIS4989 – SNPE Reconversion et Services
SIS n° 31SIS4934 – TOLOCHIMIE
SIS n° 31SIS4026 – TOTAL RAFFINAGE MARKETING (J.RIEUX)

VILLEFRANCHE DE LAURAGAIS : SIS n° 31SIS4958 – ANCIEN UIOM – COMMUNAUTE DE COMMUNES DE VILLEFRANCHE DE LAURAGAIS

VILLEMUR SUR TARN : SIS n° 31SIS4957 – LEXSA (ex LABINAL et MOLEX)

Art. 2. – Urbanisme

Les secteurs d'information sur les sols mentionnés à l'article 1 sont publiés sur le site internet <http://www.georisques.gouv.fr>.

Conformément aux articles L. 125-6 du code de l'environnement et R. 151-53 10° du code de l'urbanisme, les secteurs d'information sur les sols définis par le présent arrêté sont annexés au plan local d'urbanisme ou au document d'urbanisme en vigueur des communes concernées.

Conformément à l'article L. 556-2 du code de l'environnement, les projets de construction ou de lotissement prévus dans un secteur d'information sur les sols tel que prévu à l'article L. 125-6 du même code, font l'objet d'une étude des sols afin d'établir les mesures de gestion de la pollution à mettre en œuvre pour assurer la compatibilité entre l'usage futur et l'état des sols.

Conformément aux articles R. 431-16 n et R. 442-8-1 du code de l'urbanisme, pour les projets soumis à permis de construire ou d'aménager, le maître d'ouvrage fournit dans le dossier de demande de permis une attestation garantissant la réalisation d'une étude des sols et de sa prise en compte dans la conception du projet de construction ou de lotissement.

Art. 3. – Obligation d'information des acquéreurs et locataires

Conformément à l'article L. 125-7 du code de l'environnement, sans préjudice de l'article L. 514-20 et de l'article L. 125-5, lorsqu'un terrain situé en secteur d'information sur les sols mentionné à l'article L. 125-6 fait l'objet d'un contrat de vente ou de location, le vendeur ou le bailleur du terrain est tenu d'en informer par écrit l'acquéreur ou le locataire. Il communique les informations rendues publiques par l'État, en application de l'article L. 125-6. L'acte de vente ou de location atteste de l'accomplissement de cette formalité.

À défaut et si une pollution constatée rend le terrain impropre à la destination précisée dans le contrat, dans un délai de deux ans à compter de la découverte de la pollution, l'acquéreur ou le locataire a le choix de demander la résolution du contrat ou, selon le cas, de se faire restituer une partie du prix de vente ou d'obtenir une réduction du loyer. L'acquéreur peut aussi demander la réhabilitation du terrain aux frais du vendeur lorsque le coût de cette réhabilitation ne paraît pas disproportionné par rapport au prix de vente.

3/4

Annexes

Arrêtés

Art. 3. – Notifications et publicité

Conformément à l'article R. 125-46 du code de l'environnement, le présent arrêté est notifié aux maires des communes et aux présidents des EPCI compétents en matière de plan local d'urbanisme, de documents d'urbanisme en tenant lieu ou de carte communale dont le territoire comprend un ou plusieurs secteurs d'informations des sols mentionnés à l'article 1.

Il est affiché pendant un mois au siège des mairies et des EPCI compétents concernés.

Le présent arrêté est publié au recueil des actes administratifs du département de la Haute-Garonne.

Art. 4. – Délais et voies de recours

Le présent arrêté peut faire l'objet d'un recours devant le tribunal administratif dans un délai de deux mois à compter de sa notification ou de l'affichage du présent arrêté.

Art. 5. – Exécution

Le secrétaire général de la préfecture de la Haute-Garonne, les maires des communes désignées à l'article 1, les présidents d'EPCI dont certaines communes désignées à l'article 1 dépendent, le directeur régional de l'environnement, de l'aménagement et du logement de la région Occitanie, et tout agent de la force publique, sont chargés, chacun en ce qui le concerne, de l'exécution du présent arrêté.

Fait à Toulouse, le **07 FEV. 2019**

Pour le préfet et par délégation,
Le secrétaire général

Jean-François COLOMBET

Etat des Risques de Pollution des Sols (ERPS)*



Réalisé en ligne** par	Media Immo
Pour le compte de	CABINET D'EXPERTISES BUSQUET
Numéro de dossier	2019/10 - 273
Date de réalisation	10/10/2019
Localisation du bien	Avenue Léo Lagrange 31270 CUGNAUX
Section cadastrale	BI 299, BI 321, BI 322, BI 303
Altitude	165.9m
Données GPS	Latitude 43.539451 - Longitude 1.350041
Désignation du vendeur	SCCV CUGNAUX LEO LAGRANGE
Désignation de l'acquéreur	



* Ce présent document n'a pour but que de communiquer, A TITRE INFORMATIF, à l'acquéreur ou au locataire, les informations rendues publiques par l'Etat concernant les risques de pollution des sols.

** Media Immo réalise, sous sa seule responsabilité, l'ERPS du client. Ceci sous couvert que les informations de localisation du bien transmises par le client soient exactes et que les informations obtenues sur les bases de données BASOL et BASIAS et des futurs SIS soient à jour.

Document réalisé à partir des bases de données **BASIAS** et **BASOL**
(gérées par le **BRGM** - Bureau de Recherches Géologiques et Minières et le **MEDDE** - Ministère de l'Ecologie, du Développement Durable et de l'Energie)

SOMMAIRE

Synthèse de votre Etat des Risques de Pollution des Sols
Qu'est-ce que l'Etat des Risques de Pollution des Sols (ERPS) ?
Cartographie des sites situés à moins de 200m du bien et à moins de 500m du bien
Inventaire des sites situés à moins de 200m du bien, 500m du bien et non localisés

Qu'est-ce que l'ERPS ?

Ce document n'a pour but que de communiquer, A TITRE INFORMATIF, à l'acquéreur ou au locataire, les informations rendues publiques par l'Etat concernant les risques de pollution des sols.

Doit-on prévoir de prochains changements ?

Oui : En application du **Décret n°2015-1353 du 26 octobre 2015** prévus par l'article L.125-6 du code de l'environnement, l'actuel ERPS sera progressivement interprété par l'élaboration de Secteurs d'Information sur les Sols, plus communément appelés les **SIS** et seront intégrés à l'ERNMT.

Dans quels délais ?

Le décret nous informe que les pouvoirs publics territoriaux de chaque département doivent élaborer et valider les SIS **entre le 1er janvier 2016 et le 1er janvier 2019**.

Que propose Media Immo durant ces 3 ans ?

Jusqu'à la mise en application progressive des arrêtés préfectoraux relatifs aux SIS, **Media Immo** vous transmet, à **titre informatif**, les informations actuellement disponibles et rendues publiques par l'Etat à travers les bases de données **BASOL** et **BASIAS**.

Que signifient BASOL et BASIAS ?

➔ **BASOL** : **BA**se de données des sites et **SOL**s pollués (ou potentiellement pollués) par les activités industrielles appelant une action des pouvoirs publics, à titre préventif ou curatif.

➔ **BASIAS** : **BA**se de données d'**A**nciens Sites Industriels et **A**ctivités de **S**ervice, réalisée essentiellement à partir des archives et gérée par le **BRGM** (Bureau de Recherches Géologiques et Minières). **Il faut souligner qu'une inscription dans BASIAS ne préjuge pas d'une éventuelle pollution à son endroit.**

Comment sont établis les périmètres et attributs des futurs SIS ?

Le préfet élabore la liste des projets de SIS et la porte à connaissance des maires de chaque commune. L'avis des maires est recueilli, puis les informations de pollution des sols sont mises à jour grâce à la contribution des organismes participants. Ces secteurs seront représentés dans un ou plusieurs documents graphiques, à **l'échelle cadastrale**.

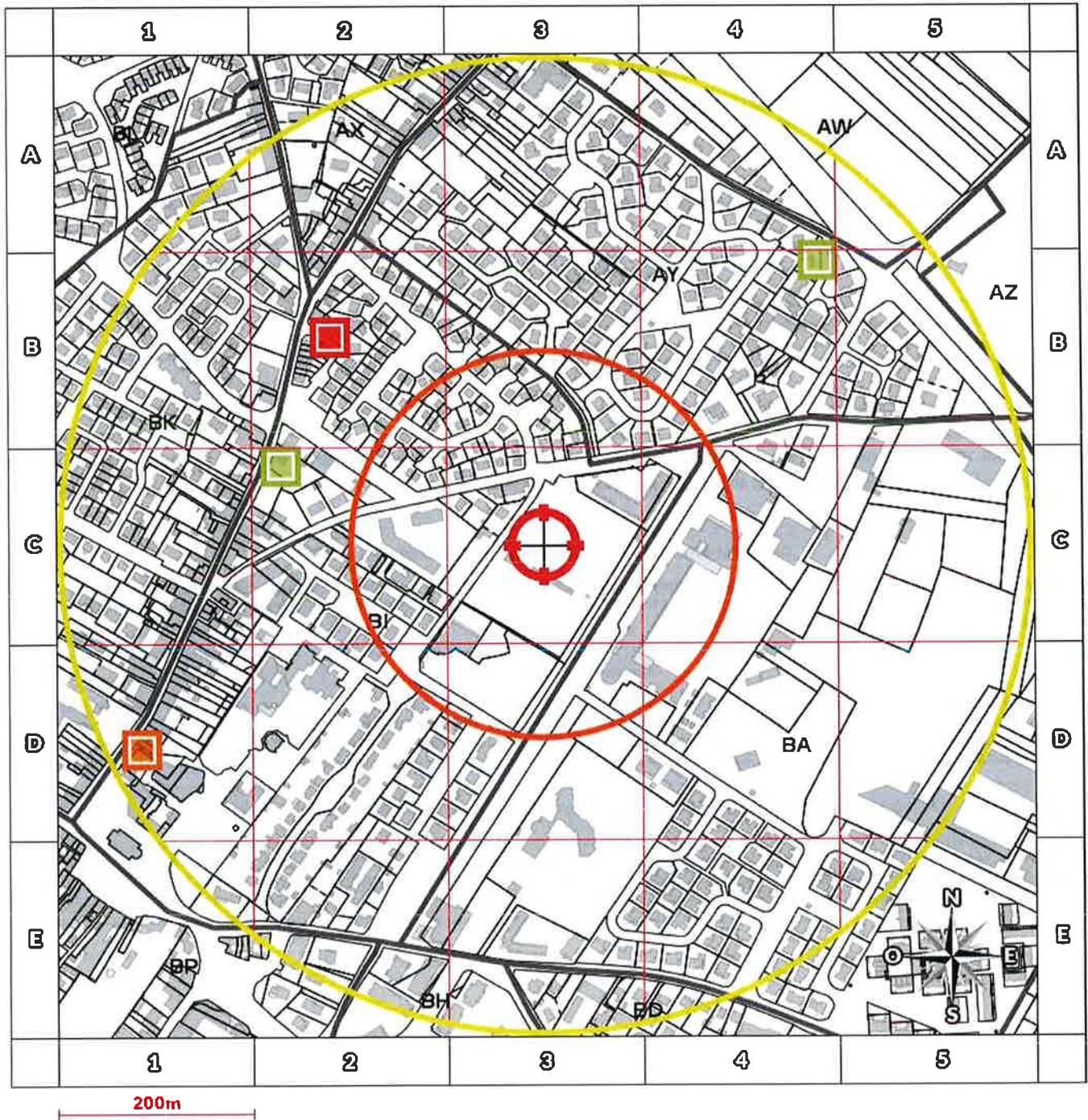
Qu'est-ce qu'un site pollué ?

Un site pollué est un site qui, du fait d'anciens dépôts de déchets ou d'infiltration de substances polluantes, présente une pollution susceptible de provoquer une nuisance ou un risque pérenne pour les personnes ou l'environnement. Ces situations sont souvent dues à d'anciennes pratiques sommaires d'élimination des déchets, mais aussi à des fuites ou à des épandages de produits chimiques, accidentels ou pas. Il existe également autour de certains sites des contaminations dues à des retombées de rejets atmosphériques accumulés au cours des années voire des décennies.

Quels sont les risques si le vendeur ou le bailleur n'informe pas l'acquéreur ou le locataire ?

« À défaut et si une pollution constatée rend le terrain impropre à la destination précisée dans le contrat, dans un délai de deux ans à compter de la découverte de la pollution, l'acquéreur ou le locataire a le choix de demander la résolution du contrat ou, selon le cas, de se faire restituer une partie du prix de vente ou d'obtenir une réduction du loyer. L'acquéreur peut aussi demander la réhabilitation du terrain aux frais du vendeur lorsque le coût de cette réhabilitation ne paraît pas disproportionné par rapport au prix de vente ». (Extrait du Décret)

Cartographie des sites situés à moins de 200m du bien et à moins de 500m du bien







- BASOL : Base de données des sites et SOLs pollués (ou potentiellement pollués)
- BASIAS en activité : Base de données d'Anciens Sites Industriels et Activités de Service
- BASIAS dont l'activité est terminée : Base de données d'Anciens Sites Industriels et Activités de Service
- BASIAS dont l'activité est inconnue : Base de données d'Anciens Sites Industriels et Activités de Service
- Emplacement du bien
- Zone de 200m autour du bien
- Zone de 500m autour du bien

Retrouvez sur cette cartographie un inventaire des sites pollués (ou potentiellement pollués) situés à moins de 500m du bien représentés par les pictos et . Chacun de ces pictos est détaillé sur la page suivante grâce à sa lettre et son numéro (A2, B4, ...) qui vous aideront à vous repérer sur la carte.

Inventaire des sites

situés à moins de 200m du bien et à moins de 500m du bien

Repère	Nom	Activité des sites situés à moins de 200m	Adresse	Distance (Environ)
Aucun résultat à moins de 200m				

Repère	Nom	Activité des sites situés de 200m à 500m	Adresse	Distance (Environ)
	DAMETTO J-C, ESSO SAF/ STATION SERVICE STATION MAGNOLIA	Commerce de gros, de détail, de desserte de carburants en magasin spécialisé (station service de toute capacité de stockage)	TOULOUSE (60 AVE DE) CUGNAUX	279 m
	GRI Gilbert / atelier de vernissage de meubles	Imprégnation du bois ou application de peintures et vernis...	lieu dit "Jouan Sud" CUGNAUX	302 m
	LC SYSTEME / FABRICATION DE PRODUITS CHIMIQUES POUR LE TRAITEMENT DE SURFACE	Fabrication d'autres produits chimiques n.c.a.	MICHELET (6 RUE) CUGNAUX	403 m
	MOLINA -BROSSARD / atelier de réparation de véhicules à moteur	Garages, ateliers, mécanique et soudure	Toulouse (4 AV DE) CUGNAUX	461 m

Nom	Activité des sites non localisés	Adresse
DA COSTA / REPARATION VEHICULES	Garages, ateliers, mécanique et soudure	CUGNAUX
LAFFONT (ANC. CHEVRIER) / GARAGE	Garages, ateliers, mécanique et soudure	CUGNAUX
CAUBERE André / CARROSSERIE, PEINTURE	Carrosserie, atelier d'application de peinture sur métaux, PVC, résines, plastiques (toutes pièces de carénage, internes ou externes, pour véhicules...)	CUGNAUX
ANGLADE Serge / station service	Commerce de gros, de détail, de desserte de carburants en magasin spécialisé (station service de toute capacité de stockage)	RD 23 CUGNAUX
SIS / atelier de fabrication d'objets plastiques	Fabrication, transformation et/ou dépôt de matières plastiques de base (PVC, polystyrène,...)	lieu dit "la Cassagnère" CUGNAUX
BASE AERIENNE 101 TOULOUSE, MINISTERE DE LA DEFENSE / cabine de peinture	Carrosserie, atelier d'application de peinture sur métaux, PVC, résines, plastiques (toutes pièces de carénage, internes ou externes, pour véhicules...)	CUGNAUX
BASE AERIENNE 101 TOULOUSE, MINISTERE DE LA DEFENSE / machine de nettoyage d'armes utilisant des liquides halogénés	Stockage de produits chimiques (minéraux, organiques, notamment ceux qui ne sont pas associés à leur fabrication, ...)	CUGNAUX
BASE AERIENNE 101 TOULOUSE, MINISTERE DE LA DEFENSE / dépôt de munitions	Stockage de produits chimiques (minéraux, organiques, notamment ceux qui ne sont pas associés à leur fabrication, ...)	CUGNAUX

Installations Classées pour la Protection de l'Environnement (ICPE)*



Réalisé en ligne** par	Media Immo
Pour le compte de	CABINET D'EXPERTISES BUSQUET
Numéro de dossier	2019/10 - 273
Date de réalisation	10/10/2019
Localisation du bien	Avenue Léo Lagrange 31270 CUGNAUX
Section cadastrale	BI 299, BI 321, BI 322, BI 303
Altitude	165.9m
Données GPS	Latitude 43.539451 - Longitude 1.350041
Désignation du vendeur	SCCV CUGNAUX LEO LAGRANGE
Désignation de l'acquéreur	

RÉFÉRENCES

Seules sont concernées les ICPE suivies par les DREAL (Directions régionales de l'environnement, de l'aménagement et du logement) pour la majorité des établissements industriels et les DD(CS)PP (Directions départementales (de la cohésion sociale et) de la protection des populations) pour les établissements agricoles, les abattoirs et les équarrissages et certaines autres activités agroalimentaires, avec distinction en attribut du type d'ICPE (SEVESO, IPPC, Silo, Carrière, Autres), de l'activité principale et des rubriques de la nomenclature des installations classées pour lesquelles l'établissement industriel est autorisé.

GÉNÉALOGIE

Cette base contient les installations soumises à autorisation ou à enregistrement (en construction, en fonctionnement ou en cessation d'activité). Les données proviennent d'une extraction de la base de données fournie par le Ministère de l'écologie, du développement durable et de l'énergie (MEDDE) et la géolocalisation est effectuée sur la base des coordonnées Lambert indiquées dans l'extraction.

QUALITÉ DES DONNÉES

Le niveau de précision de la localisation indiqué en attribut pour chaque ICPE est variable ; Elles peuvent être localisées au Centre de la commune concernée, à l'adresse postale, à leurs coordonnées précises ou leur valeur initiale.

* Ce présent document n'a pour but que de communiquer, A TITRE INFORMATIF, à les informations rendues publiques par l'Etat.

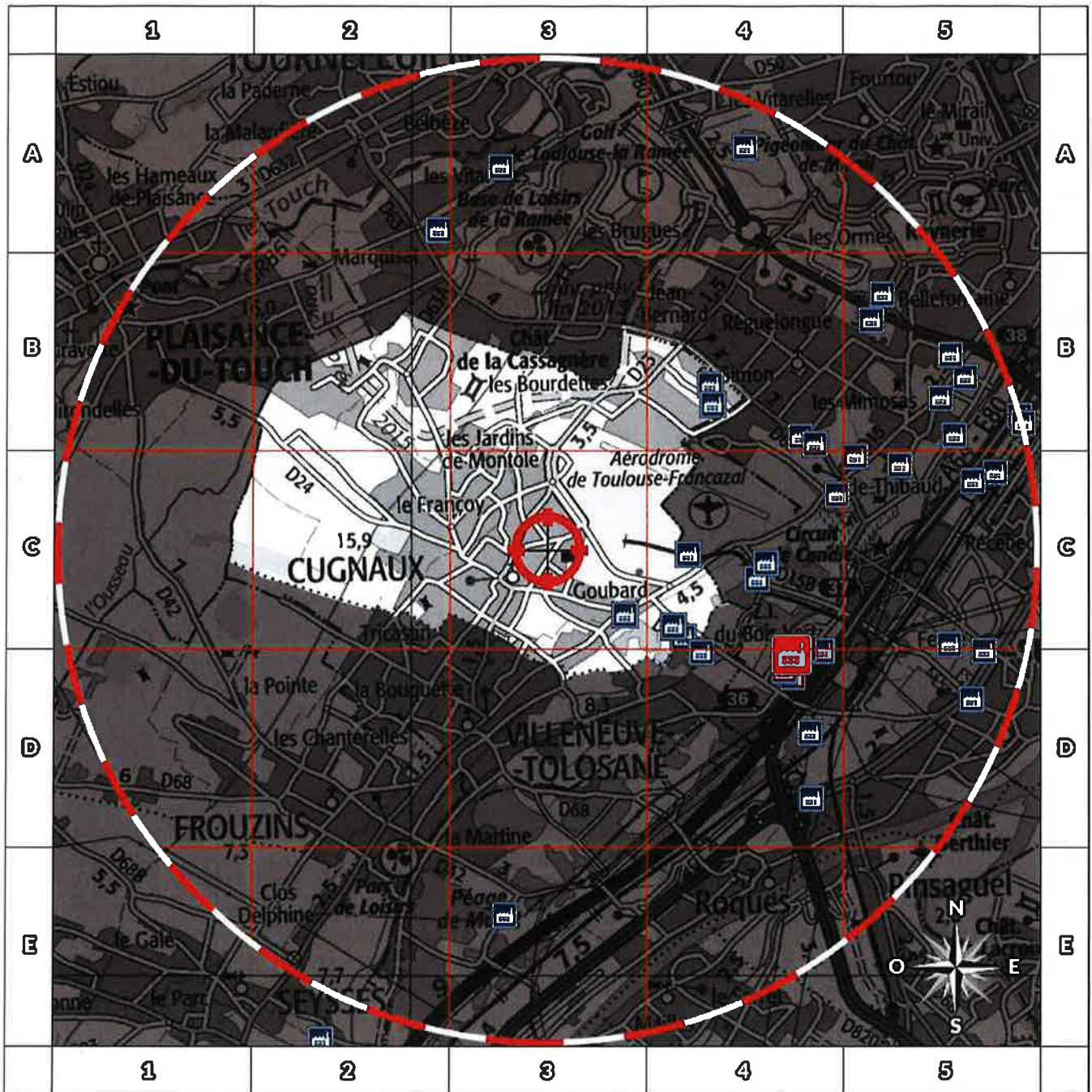
** Media Immo réalise, sous sa seule responsabilité, l'ICPE du client. Ceci sous couvert que les informations de localisation du bien transmises par le client soient exactes et que les informations obtenues sur les bases de données soient à jour.

SOMMAIRE

Synthèse des Installations Classées pour la Protection de l'Environnement
Cartographie des ICPE
Inventaire des ICPE

Cartographie des ICPE

Commune de CUGNAUX









2000m

- | | |
|---|--|
|  Usine Seveso |  Elevage de porc |
|  Usine non Seveso |  Elevage de bovin |
|  Carrière |  Elevage de volaille |
|  Emplacement du bien |  Zone de 5000m autour du bien |

Retrouvez sur cette cartographie un inventaire des Installations Classées pour le Protection de l'Environnement situées à moins de 5000m du bien représentées par les pictos      et .

Chacun de ces pictos est détaillé sur la page suivante grâce à sa lettre et son numéro (A2, B4, ...) qui vous aideront à vous repérer sur la carte.

Inventaire des ICPE Commune de CUGNAUX

Repère	Situation	Nom	Adresse	Etat d'activité Régime	Seveso Priorité Nationale
ICPE situées à moins de 5000m du bien					
	Coordonnées Précises	TMPE (TOULOUSE MIDI PYRENEES ENROBES)	Lieu-dit Goubard 31270 CUGNAUX	En fonctionnement Autorisation	Non Seveso NON
	Coordonnées Précises	CEMEX GRANULATS Sud Ouest (Cugnaux)	lieu-dit Goubard 31270 CUGNAUX	En fonctionnement Autorisation	Non Seveso NON
	Coordonnées Précises	SIVOM SAGe (ex SIVOM de la Saudrune)	Route de Portet RD 24 31270 CUGNAUX	En fonctionnement Autorisation	Non Seveso NON
	Coordonnées Précises	GIT SAS	ZI du Casque 7 rue Joseph-Marie Jacquard 31270 CUGNAUX	En fonctionnement Autorisation	Non Seveso NON
	Coordonnées Précises	ENTREPRISE SEVA	rue Aristide Bergès ZI Le Casque 31270 CUGNAUX	En fonctionnement Autorisation	Non Seveso NON
	Coordonnées Précises	ASI Maintenance (ex ATLANTIC AIR IND.)	aéroport de Toulouse Francazal 135 avenue du Comminges 31270 CUGNAUX	En fonctionnement Autorisation	Non Seveso NON

Nom	Adresse	Etat d'activité Régime	Seveso Priorité Nationale
ICPE situées à plus de 5000m du bien			
Aucun ICPE à plus de 5000m du bien sur la commune CUGNAUX			



PREFECTURE DE LA HAUTE-GARONNE

Direction
Départementale
de l'Équipement et
de l'Agriculture

Haute-Garonne

Service Risques
et Gestion de Crise



PPPR

**Plan de prévention des risques naturels
concernant les mouvements différentiels
de terrain
liés au phénomène de retrait-gonflement
des sols argileux
dans le département de la Haute-Garonne**

PPR SECHERESSE
Règlement

**PLAN DE PREVENTION DES RISQUES
NATURELS PREVISIBLES (PPR)
MOUVEMENTS DIFFÉRENTIELS DE TERRAIN LIÉS AU
PHÉNOMÈNE DE
RETRAIT-GONFLEMENT DES SOLS ARGILEUX**

**(Haute-Garonne)
REGLEMENT**

TITRE I- PORTÉE DU RÈGLEMENT

Article I-1 Champ d'application

Le présent règlement détermine les mesures de prévention des risques naturels prévisibles de mouvements de terrain différentiels liés au phénomène de retrait-gonflement des sols argileux.

En application de l'article L.562-1 du Code de l'Environnement, le plan de zonage comprend une zone unique caractérisée comme moyennement exposée (B2).

Les dispositions du présent règlement sont définies en application de l'article L.562-1 du Code de l'Environnement, sans préjudice des règles normatives en vigueur. Elles s'appliquent à l'ensemble des zones à risques délimitées sur le plan du zonage réglementaire, sauf dispositions contraires explicitement mentionnées.

Article I-2 Effets du P.P.R.

Le PPR approuvé vaut servitude d'utilité publique. A ce titre, il doit être annexé au PLU, conformément à l'article L.126-1 du Code de l'Urbanisme. Les mesures prescrites dans le présent règlement sont mises en œuvre sous la responsabilité du maître d'ouvrage et du maître d'œuvre.

Conformément à l'article L.562-5 du Code de l'Environnement, le non-respect des mesures rendues obligatoires est passible des peines prévues à l'article L.480-4 du Code de l'Urbanisme.

La loi n° 82-600 du 13 juillet 1982 modifiée, relative à l'indemnisation des victimes de catastrophes naturelles (article L.125-1 du Code des assurances) a fixé pour objectif d'indemniser les victimes de catastrophes naturelles en se fondant sur le principe de mutualisation entre tous les assurés et la mise en place d'une garantie de l'État.

Il s'agit de la couverture du sinistre au titre de la garantie " catastrophes naturelles " sachant que celle-ci est soumise à certaines conditions :

PPR retrait-gonflement des argiles - REGLEMENT

- l'agent naturel doit être la cause déterminante du sinistre et doit présenter une intensité anormale
- les victimes doivent avoir souscrit un contrat d'assurance garantissant les dommages d'incendie ou les dommages aux biens ainsi que, le cas échéant, les dommages aux véhicules terrestres à moteur. Cette garantie est étendue aux pertes d'exploitation, si elles sont couvertes par le contrat de l'assuré
- l'état de catastrophe naturelle, ouvrant droit à la garantie, doit être constaté par un arrêté interministériel (du ministère de l'Intérieur et de celui de l'Économie, des Finances et de l'Ecologie). Il détermine les zones et les périodes où a eu lieu la catastrophe, ainsi que la nature des dommages résultant de celle-ci et couverts par la garantie (article L.125-1 du Code des assurances).

Toutefois, selon les dispositions de l'article L.125-6 du Code des Assurances, l'obligation de garantie de l'assuré contre les effets des catastrophes naturelles prévue à l'article L.125-2 du même code ne s'impose pas aux entreprises d'assurance à l'égard des biens immobiliers construits en violation des règles prescrites d'un PPR approuvé. Cette dérogation à l'obligation de garantie de l'assuré ne peut intervenir que lors de la conclusion initiale ou du renouvellement du contrat d'assurance.

TITRE II - MESURES APPLICABLES AUX CONSTRUCTIONS INDIVIDUELLES NOUVELLES (HORS PERMIS GROUPÉS) ET AUX EXTENSIONS DE CONSTRUCTIONS INDIVIDUELLES

Les prescriptions suivantes ne s'appliquent pas aux abris légers ou annexes d'habitations n'excédant pas 20 m² et s'ils ne sont pas destinés à l'occupation humaine.

II-1) Étude géotechnique définissant les mesures à appliquer :

Article II-1-1 Est prescrite :

- La réalisation d'une étude géotechnique conformément à la mission géotechnique type G12 (étude géotechnique d'avant-projet) au sens de la norme NF P94-500 et le respect des mesures en résultant en vue de résister aux tassements ou gonflements différentiels, ainsi que de ne pas aggraver les risques sur les parcelles voisines. Cette étude géotechnique :
 - devra préciser la nature et les caractéristiques des sols du site
 - devra couvrir la conception, le pré-dimensionnement et l'exécution des fondations, ainsi que l'adaptation de la construction (structure, chaînages, murs porteurs, canalisations, etc.) aux caractéristiques du site
 - devra se prononcer sur les mesures et recommandations applicables à l'environnement immédiat (éloignement des plantations, limitations des infiltrations dans le sol, etc).
- A défaut de réaliser une étude géotechnique, un ensemble de dispositions structurales et de dispositions concernant l'environnement immédiat du projet devra être respecté (cf.II-2) dans sa totalité afin de prévenir les risques de désordres géotechniques.

Nota : l'étude de sol est à privilégier car elle permet d'adapter au plus près les mesures structurales et les mesures sur l'environnement par rapport à la nature du sol et à la configuration de la parcelle. Toutefois, il convient d'insister sur l'importance du respect des règles de l'art notamment sur la structure au-delà des seules fondations, qui même profondes peuvent ne pas suffire pour garantir la résistance des constructions. Il conviendra donc de s'assurer de disposer des compétences suffisantes auprès des bureaux d'étude et de maîtrise d'œuvre.

Nota : Dans le cas où l'ensemble des mesures forfaitaires ne sont pas applicables pour des motifs réglementaires ou techniques, alors l'étude géotechnique devient obligatoire. Cela peut être le cas de zone urbaine dense avec un petit parcellaire.

Article II-1-2 Est recommandé :

- La réalisation des missions géotechniques G2 (étude géotechnique de projet) et G3 (étude et suivi géotechnique d'exécution) au sens de la norme NF P94-500.

II-2) Ensemble forfaitaire de mesures s'appliquant à défaut d'étude géotechnique :

II-2-1) Mesures structurales :

Article II-2-1-1 Est interdite :

- l'exécution d'un sous-sol partiel.

Article II-2-1-2 Sont prescrites :

Les dispositions de conception et de réalisation des constructions suivantes :

- la profondeur minimum des fondations est fixée à 0,80 m, sauf rencontre de sols durs non argileux à une profondeur inférieure ;
- sur terrain en pente et pour des constructions réalisées sur plate-forme en déblais ou déblais-remblais, ces fondations doivent être descendues à une profondeur plus importante à l'aval qu'à l'amont afin d'assurer une homogénéité de l'ancrage ;
- les fondations sur semelles doivent être continues, armées et bétonnées à pleine fouille, aussitôt après ouverture, selon les préconisations de la norme DTU 13-12 : Règles pour le calcul des fondations superficielles.
- toutes parties de bâtiment fondées différemment et susceptibles d'être soumises à des tassements ou des soulèvements différentiels doivent être désolidarisées et séparées par un joint de rupture sur toute la hauteur de la construction ;
- les murs porteurs doivent comporter un chaînage horizontal et vertical liaisonné selon les préconisations de la norme DTU 20-1 : Règles de calcul et dispositions constructives minimales ;
- la réalisation d'un plancher porteur sur vide sanitaire ou sur sous-sol total, voire d'un radier général, est recommandée. A défaut, le dallage sur terre-plein doit faire l'objet de dispositions assurant l'atténuation du risque de mouvements différentiels vis-à-vis de l'ossature de la construction et de leurs conséquences, notamment sur les refends, cloisons, doublages et canalisations ;
- la mise en place d'un dispositif spécifique d'isolation des murs en cas de source de chaleur en sous-sol.

II-2-2) Mesures applicables à l'environnement immédiat :

Article II-2-2-1 Sont interdits :

- toute réalisation de nouveau puits à moins de 10 m d'une construction

Article II-2-2-2 Sont prescrits :

- le rejet des eaux usées et d'eaux pluviales dans le réseau collectif lorsqu'il existe. A défaut, les éventuels rejets doivent être situés à une distance d'éloignement minimale de 5 m de toute construction individuelle, mais il est préférable d'augmenter cette distance lorsque cela est possible

Nota : dans les communes dotées d'une carte d'aptitude des sols à l'assainissement et /ou d'un schéma communal d'assainissement pluvial, il faut également se référer à ces documents

- la mise en place de dispositifs assurant l'étanchéité des canalisations d'évacuation des eaux usées et pluviales (raccords souples...) ;

- la mise en place, sur toute la périphérie de la construction (sauf les parties mitoyennes déjà construites ou déjà revêtues), d'un dispositif d'une largeur minimale de 1,50 m s'opposant à l'évaporation, sous la forme d'un écran imperméable sous terre végétale (géomembrane) ou d'un revêtement étanche (terrasse), dont les eaux de ruissellement seront récupérées par un dispositif d'évacuation de type caniveau. Le stockage éventuel de ces eaux de ruissellement à des fins de réutilisation doit être étanche et le trop plein doit être évacué à une distance minimale de 1,5 m de toute construction individuelle ;
- le captage des écoulements de faible profondeur, lorsqu'ils existent, par un dispositif de drainage périphérique situé à une distance minimale de 2 m de toute construction individuelle ;
- l'arrachage ou l'égagement périodiques des arbres et arbustes d'eau existants situés à une distance de l'emprise de la construction projetée inférieure à leur hauteur. A défaut de possibilité d'arrachage ou d'égagement des arbres situés à une distance de l'emprise de la construction inférieure à leur hauteur, notamment lorsqu'ils sont situés sur le domaine public, un espace boisé et classé et que l'accord de l'autorité compétente n'a pu être obtenu, ou, lorsqu'ils présentent un intérêt majeur particulier, la mise en place d'un écran anti-racines d'une profondeur minimale de 2 m sera obligatoire ;
- pour toute nouvelle plantation d'arbre ou d'arbuste, le volume de l'appareil aérien doit être maîtrisé par un élagage régulier afin que la hauteur de l'arbre reste toujours inférieure à sa distance par rapport à la construction (1,5 fois en cas de rideau d'arbres ou d'arbustes), sauf mise en place d'un écran anti-racines d'une profondeur minimale de 2 m.

Article II-2-2-3 Est recommandé :

- pour les puits existants, et en l'absence d'arrêté préfectoral définissant les mesures de restriction des usages de l'eau, quelle que soit l'origine de l'eau utilisée, d'éviter tout pompage excessif à usage domestique, entre mai et octobre, dans un puit situé à moins de 10 m d'une construction individuelle et où la profondeur du niveau de l'eau (par rapport au terrain naturel) est inférieure à 10 m.
- le respect d'un délai minimum de 1 an entre l'arrachage des arbres de grandes tailles situés dans l'emprise du projet ou à ses abords, s'ils sont nombreux (plus de 5), avant le début des travaux de construction.

**TITRE III- MESURES APPLICABLES À TOUS LES AUTRES BÂTIMENTS (DONT LES PERMIS GROUPÉS)
À L'EXCEPTION DES BÂTIMENTS À USAGE AGRICOLE**

Les prescriptions suivantes ne s'appliquent pas aux abris légers ou annexes d'habitations n'excédant pas 20 m² et s'ils ne sont pas destinés à l'occupation humaine.

Article III-1 Est prescrite :

La réalisation d'une étude géotechnique conformément à la mission géotechnique type G12 (étude géotechnique d'avant-projet) au sens de la norme NF P94-500 et le respect des mesures en résultant en vue de résister aux tassements ou gonflements différentiels, ainsi que de ne pas aggraver les risques sur les parcelles voisines. Cette étude de sols :

- devra préciser la nature et les caractéristiques des sols argileux du site
- devra couvrir la conception, le pré-dimensionnement et l'exécution des fondations, ainsi que l'adaptation de la construction (structure, chaînages, murs porteurs, canalisations, etc.) aux caractéristiques du site
- devra se prononcer sur les mesures et recommandations applicables à l'environnement immédiat (éloignement des plantations, limitations des infiltrations dans le sol, etc.)

Nota : l'augmentation des contraintes sur les mesures structurales peut être aussi un moyen de s'affranchir des mesures sur l'environnement immédiat

TITRE IV- MESURES ET RECOMMANDATIONS APPLICABLES AUX CONSTRUCTIONS INDIVIDUELLES EXISTANTES

Les dispositions du présent titre s'appliquent à l'ensemble des bâtiments de un ou deux niveaux situés dans les zones B2 délimitées sur le plan de zonage réglementaire, **à l'exception des constructions sur fondations profondes et sauf dispositions particulières résultant d'études réalisées dans le cadre des missions géotechniques définies dans la norme NF P94-500.**

Par ailleurs, en application de l'article R 562-5 du code de l'environnement, « les travaux de prévention imposés à des biens construits ou aménagés conformément aux dispositions du code de l'urbanisme avant l'approbation du plan et mis à la charge des propriétaires, exploitants ou utilisateurs ne peuvent porter que sur des aménagements limités dont le coût est inférieur à 10 % de la valeur vénale ou estimée du bien à la date d'approbation du plan ».

Article IV-1 Sont prescrits et d'application immédiate :

- pour toute nouvelle plantation d'arbre ou d'arbuste, le volume de l'appareil aérien doit être maîtrisé par un élagage régulier afin que la hauteur de l'arbre reste toujours inférieure à sa distance par rapport aux constructions individuelles (1,5 fois en cas de rideau d'arbres ou d'arbustes), sauf mise en place d'un écran anti-racines d'une profondeur minimale de 2 m.
- en cas de travaux de déblais ou de remblais modifiant localement la profondeur d'encastrement des fondations, le respect des mesures préconisées par une étude de faisabilité, en application de la mission géotechnique G12 spécifiée dans la norme NF P 94-500 ;
- en cas de remplacement des canalisations d'évacuation des eaux usées et pluviales, la mise en place de dispositifs assurant l'étanchéité des canalisations d'évacuation (raccords souples).
- pour toute réalisation nouvelle de puits, le respect d'une distance minimum de 10 m des constructions individuelles existantes

Article IV-2 Sont recommandés :

- pour les puits existants, et en l'absence d'arrêté préfectoral définissant les mesures de restriction des usages de l'eau, quelle que soit l'origine de l'eau utilisée, d'éviter tout pompage excessif à usage domestique, entre mai et octobre, dans un puit situé à moins de 10 m d'une construction individuelle et où la profondeur du niveau de l'eau (par rapport au terrain naturel) est inférieure à 10 m.
- la récupération des eaux de ruissellement et leur évacuation des abords de la construction par un dispositif de type caniveau ou autre ;
- l'élagage régulier des arbres ou arbustes existants situés à une distance des constructions individuelles inférieure ou égale à leur hauteur (1,5 fois en cas de rideau d'arbres ou d'arbustes), sauf mise en place d'un écran anti-racine d'une profondeur minimale de 2 m.
- le contrôle régulier d'étanchéité des canalisations d'évacuation des eaux usées et pluviales existantes et leur étanchéification en tant que besoin. Cette recommandation concerne les particuliers et les gestionnaires de réseaux.

